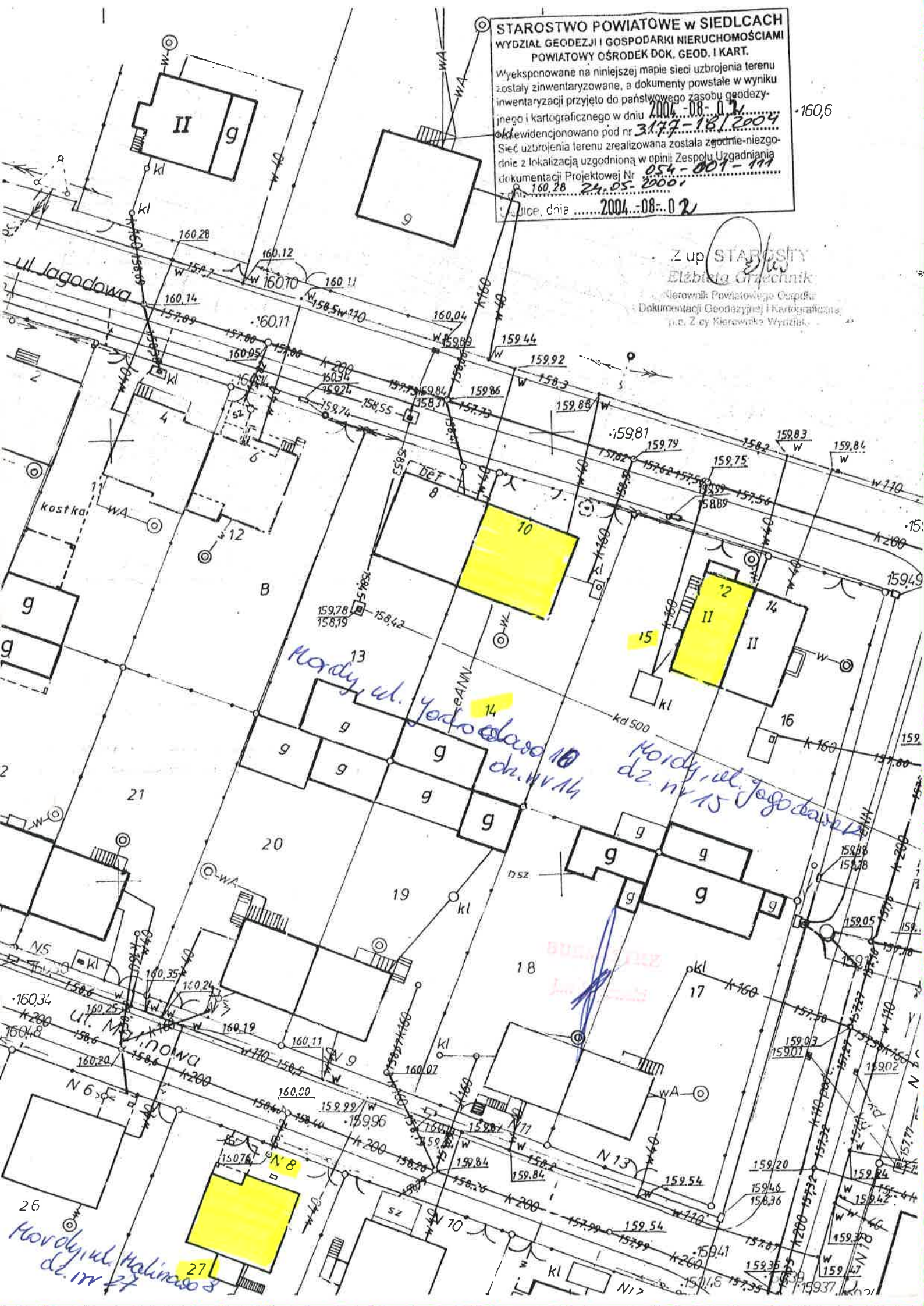


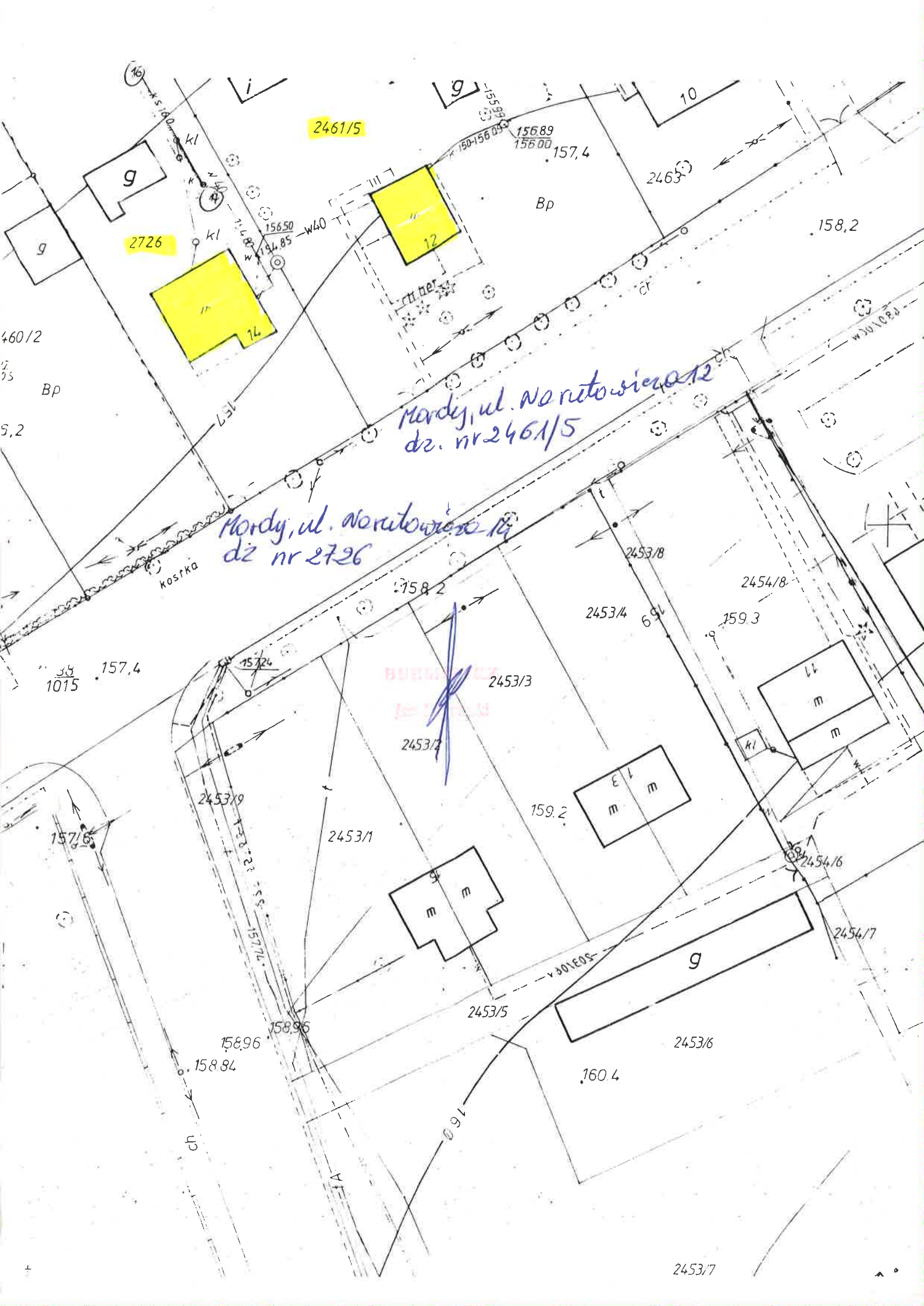
STAROSTWO POWIATOWE w SIEDLCACH
WYDZIAŁ GEODEZJI I GOSPODARKI NIERUCHOMOŚCIAMI
POWIATOWY OŚRODEK DOK. GEOD. I KART.
 Wyeksponowane na niniejszej mapie sieci uzbrojenia terenu zostały zinwentaryzowane, a dokumenty powstałe w wyniku inwentaryzacji przyjęto do państwowego zasobu geodezyjnego i kartograficznego w dniu 2004-08-02, okredycjonowano pod nr 3177-18/2004. Sieć uzbrojenia terenu zrealizowana została zgodnie z lokalizacją uzgodnioną w opinii Zespołu Uzgodnienia dokumentacji Projektowej Nr 054-001-111 z dnia 18.05.2001 r. Siedlce, dnia2004-08-02

Z up. **STAROSTY**
Elżbieta Grzechnik
 Kierownik Powiatowego Centrum Dokumentacji Geodezyjnej i Kartograficznej, p.c. Z cy Kierownika Wydziału



MORŁY woj. mazowieckie





2461/5

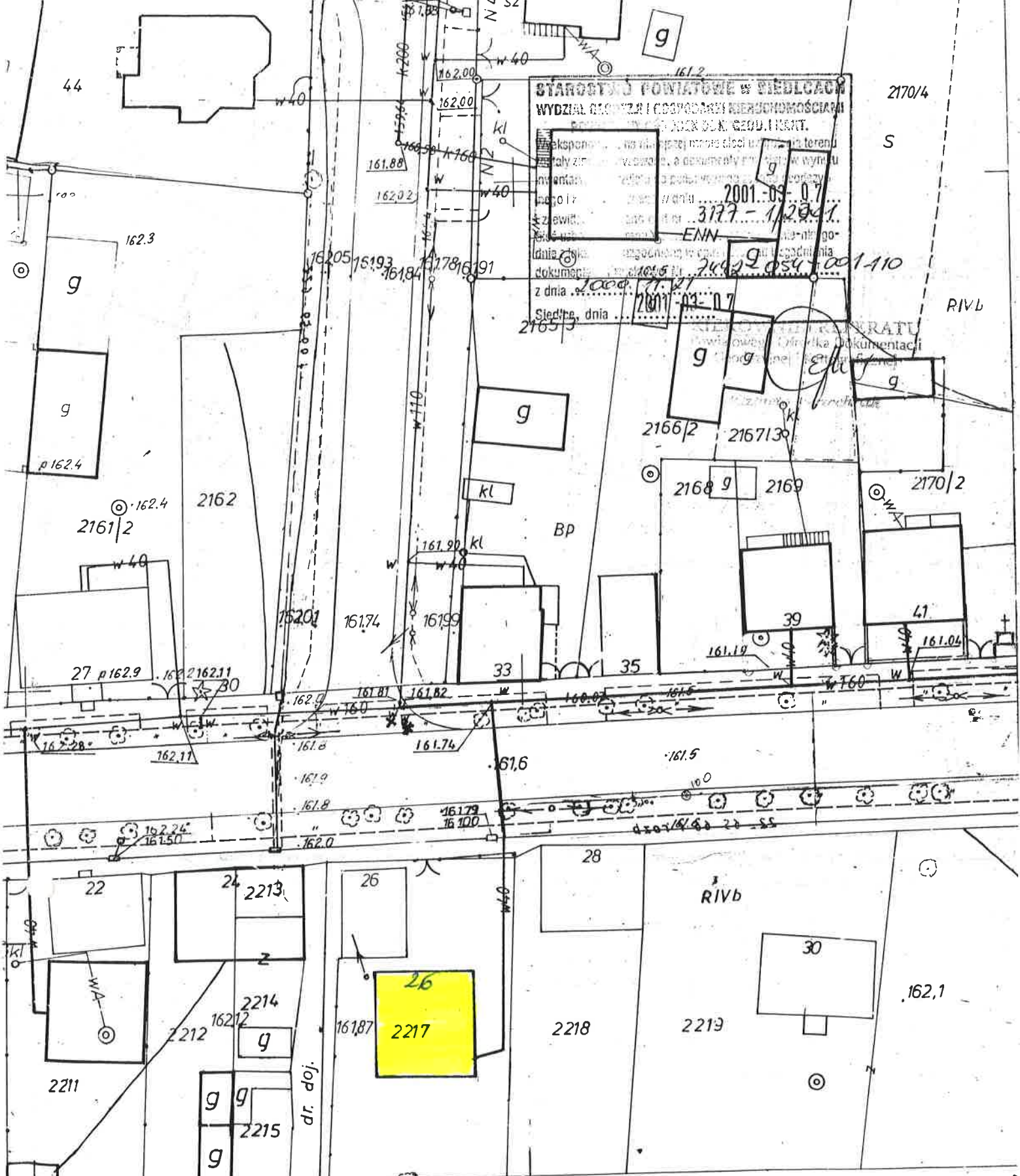
2726

Mordy, ul. Norwicińska 12
dz. nr 2461/5

Mordy, ul. Norwicińska 14
dz nr 2726

~~BUDOWA
JEDNOSTKI~~

2453/7



Mordy, ul. 11-go listopada 26
 23-65-80 IV da. nr 2217

WYKONANE: 01.10.11
 MARIAN SWIETUCHOWSKI
 GEODETA UPRAWNIONY
 08-300 Sordów Podlaski
 ul. ... tel. 87-28
 Nr 6466/

[Handwritten signature]

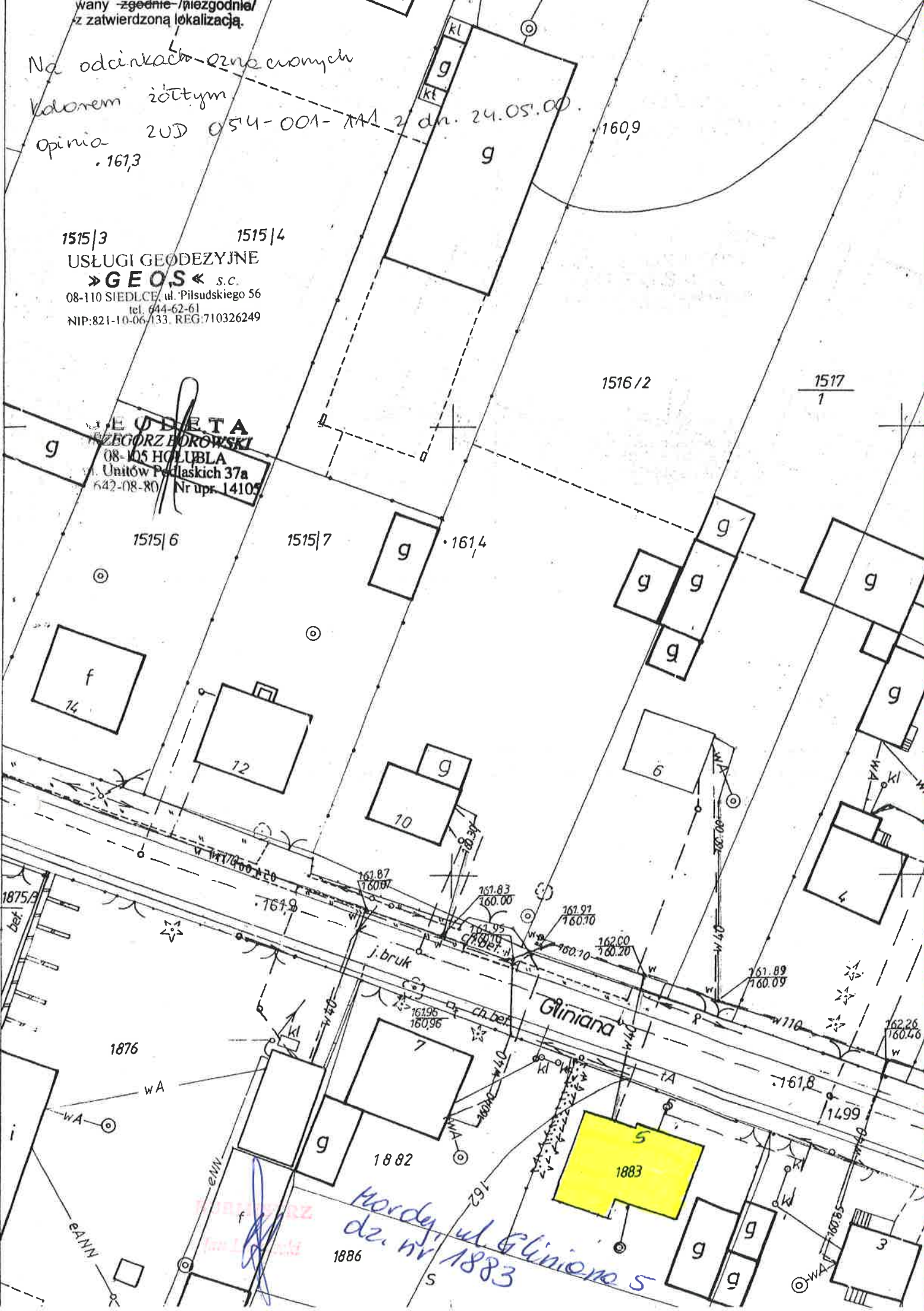
opoda

wany zgodnie /niezgodnie/
z zatwierdzoną lokalizacją.

Na odcinkach oznaczonych
kolorem żółtym
opinia ZUD 054-001-1A1 z dn. 24.05.00.
.161,3

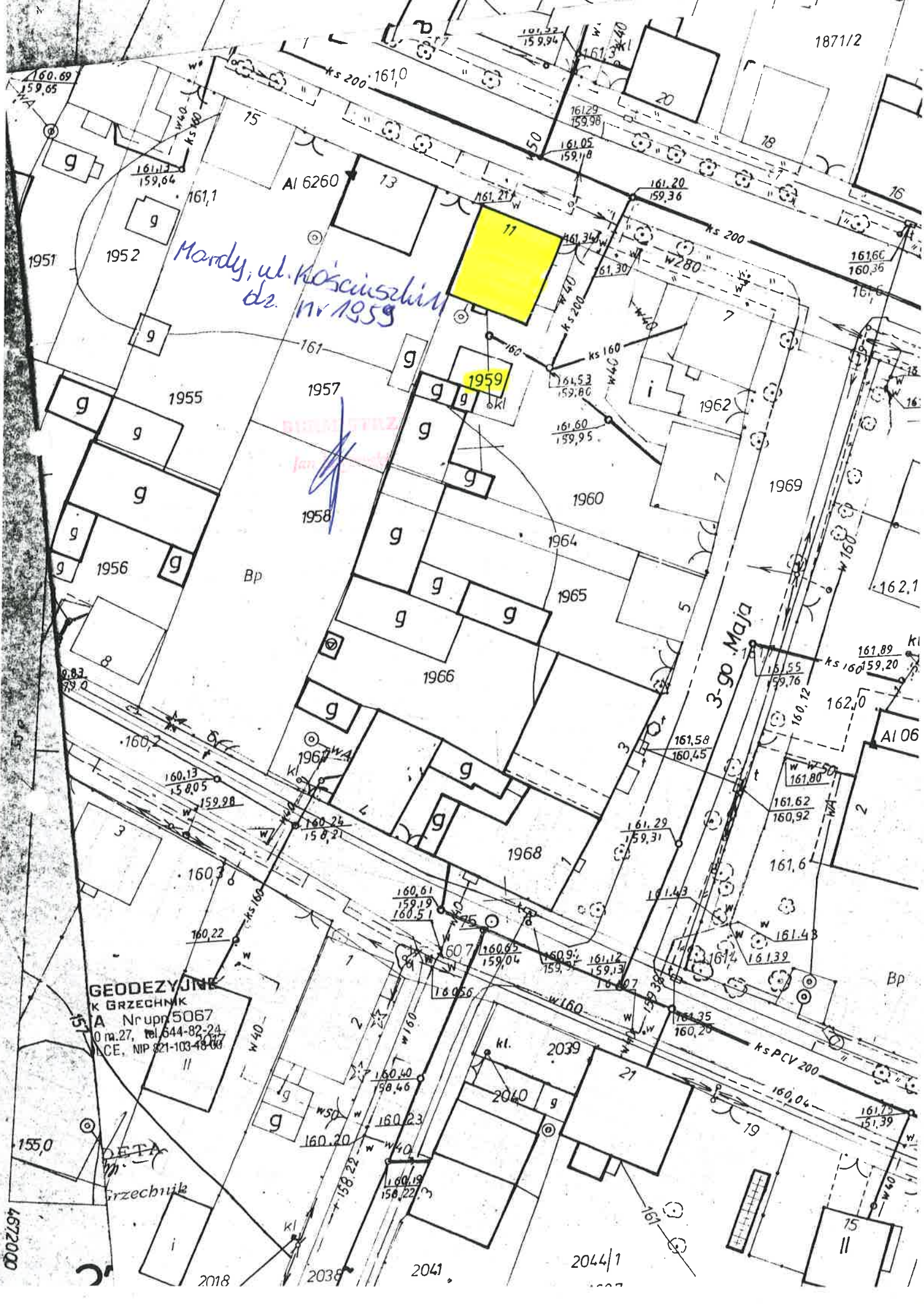
1515/3 1515/4
USŁUGI GEODEZYJNE
»GEOS« s.c.
08-110 SIEDLCE, ul. Piłsudskiego 56
tel. 644-62-61
NIP:821-10-06/133, REG:710326249

UJEDA
WŁADYSLAW
WŁADYSLAW
08-105 HOLUBLA
ul. Unitów Podlaskich 37a
642-08-80 / Nr upr. 14105



*Mordy, ul. Gliniana 5
dz. nr 1883*

WŁADYSLAW



Mardy, ul. Kosciuszki
dz. nr 1959

BIRMINTZ
Jan...

GEODEZYJNE
K BRZECHNIK
A Nr upr. 5067
0 m. 27, tel. 644-82-24
CE, NIP 821-103-48-00

DETA
Grzechnik

4672000

ÓW PROJEKTOWYCH
a kopii mapy zasadniczej

Usługi Inżyniersko-Projectowe
KONSTRUKTOR
ul. 11-go Listopada 113
Siedlce, tel. 82 55 11 11 41
NIP 821 113 07 14
REG. 149 z 11.12.99

Kurpis
Inżynier
19034

stalania obciążeń służebności
czystych.

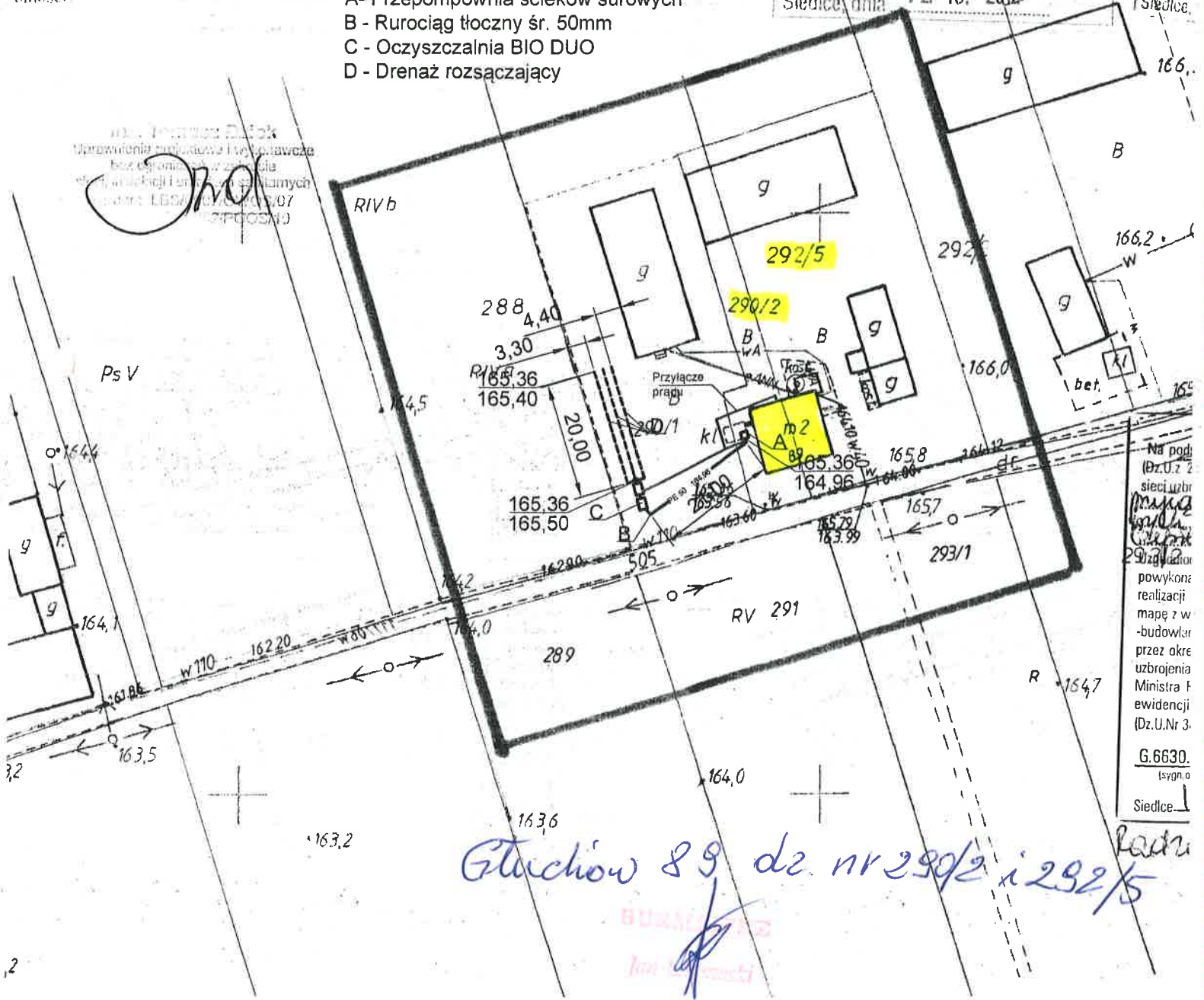
yzacji
anzowych
zacji
omości

STAROSTWO POWIATOWE w SIEDLCACH
WYDZIAŁ GEODEZJI I GOSPODARSTWA NIEMUCHOMOŚCIAMI
POWIATOWY OŚRODEK DOK. GEOD. I KART.
Reprodukowanie, rozpowszechnianie i rozprowadzanie
niniejszego dokumentu wymaga zezwolenia, o którym
mowa w artykule 18 ustawy z dnia 17 maja 1989 r.
- Prawo geodezyjne i kartograficzne Dz.U. Nr 30,
poz.163, z późniejszymi zmianami.
Siedlce, dnia 12.10.2012

STA
PI
GEOD
W obs
aktuali
uzupeł
Niniejs
Projekt
na bud
powykor
prac ge
Siedlce.

LEGENDA:
A- Przepompownia ścieków surowych
B - Rurociąg tłoczny śr. 50mm
C - Oczyszczalnia BIO DUO
D - Drenaż rozsączający

mgr inż. Andrzej...
Uprawnienia inżynierskie i wybitawcze
bez ograniczeń w zakresie
geodezji i inżynierii lamymych
L 6630 / 10.12.2007
SPR05310

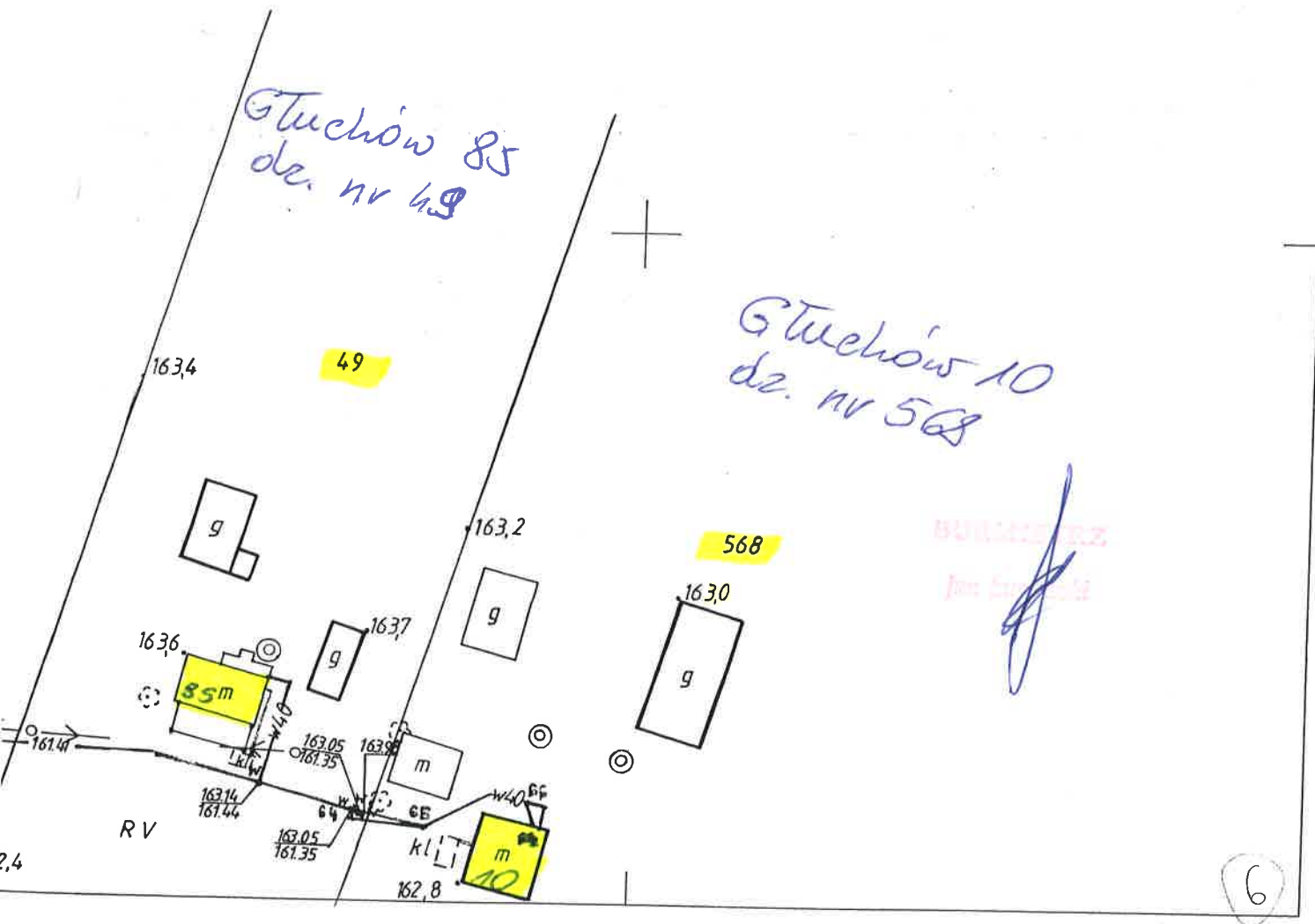


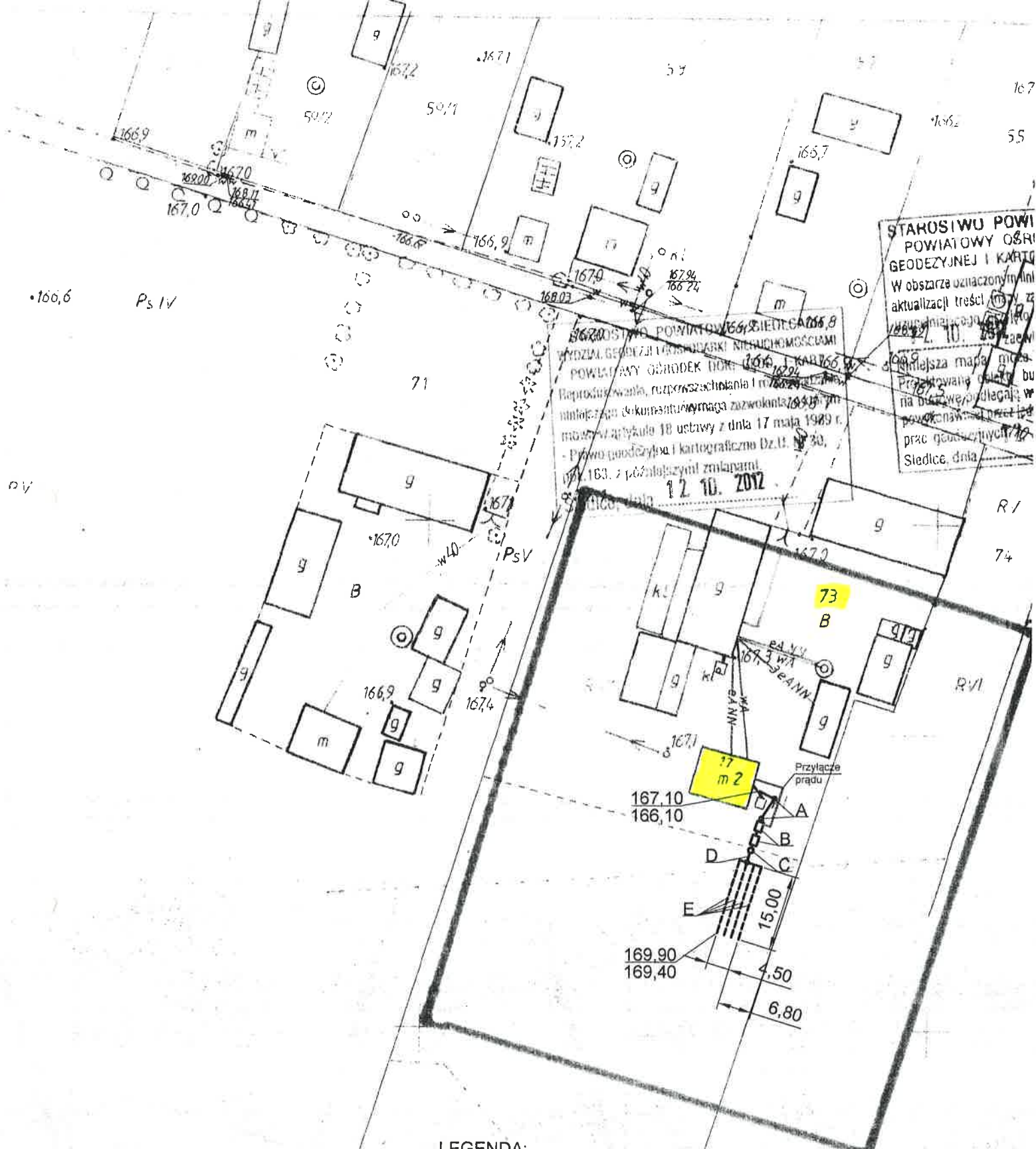
Na pod
Dz.U. z
sieci uzbr
...
powykon
realizacji
mapę z w
-budowlar
przez okre
uzbrojenia
Ministra F
ewidencji
(Dz.U.Nr 3
G.6630
I sygn o
Siedlce

Głuchów 89 dz. nr 290/2 i 292/5

BUS...
Inżynier

ACJA POWYKONAWCZA SIECI
RZYŁĄCZAMI





STAROSIWO POWIATOWY OŚRI
 GEODEZYJNEJ I KARTO
 W obszarze oznaczonym linią
 aktualizacji treści (10) z
 12.10.2012 r. zaew
 10.9.2012 r. - nieca
 Przetwarzanie oleju bu
 na budowę, podlegają
 powiększenia przez
 prac geodezyjnych
 Siedlca, dnia

STAROSIWO POWIATOWY SIEDLCA
 WYDZIAŁ GEODEZYJNY I KARTO
 POWIATOWY ODRÓDEK DOKŁ. KARTO
 Reprodukowanie, rozpowszechnianie i roz
 nitulacja do konsultacji wymaga zezwolenia
 mozo w artykule 18 ustawy z dnia 17 maja 1989 r.
 - Prawo geodezyjne i kartograficzne Dz.U. 30,
 163. z późniejszymi zmianami
 12.10.2012

- LEGENDA:
 A - Studzienka kontrolna
 B - Oczyszczalnia BIO DUO
 C - Przepompownia ścieków oczyszczonych
 D - Rurociąg tłoczny śr. 50mm
 E - Drenaż rozsączający

73
 Głuchów 17 dz. nr 73

Przebieg
 12.10.2012

3121-12/13

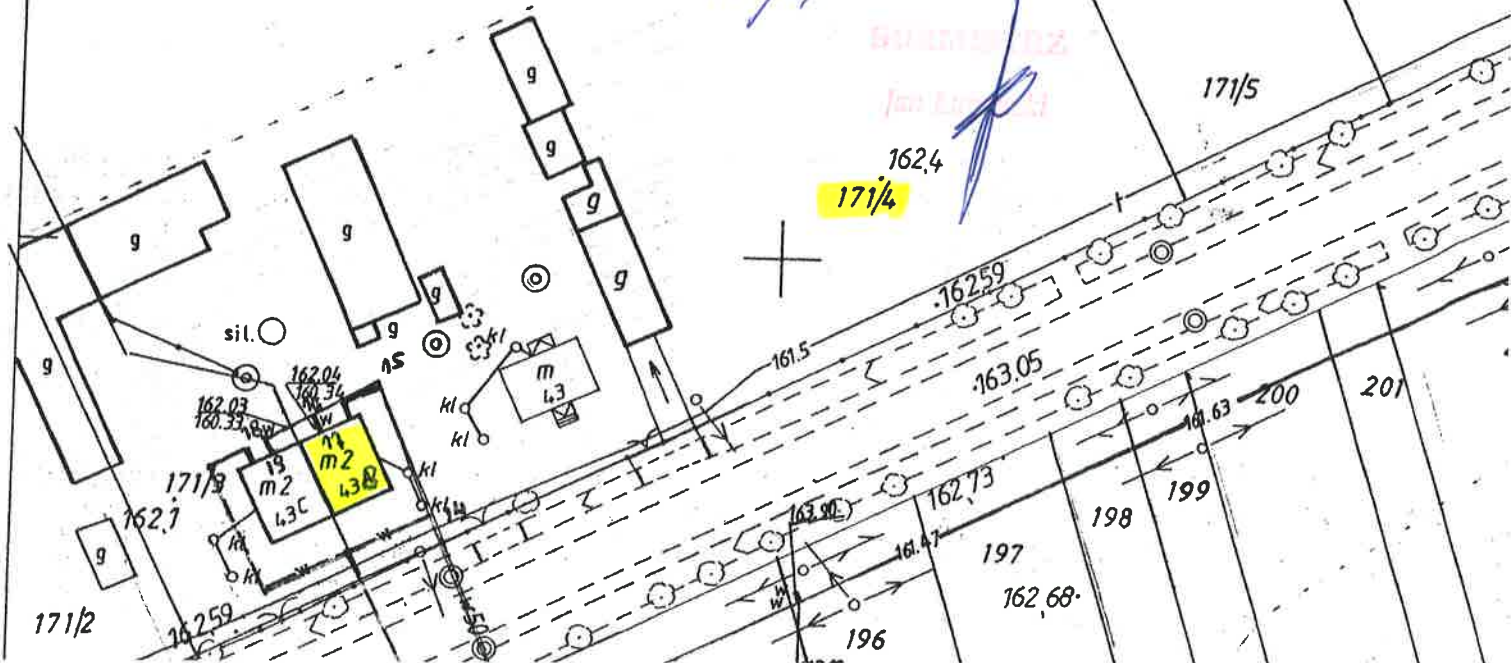
4673600

719000

7116

Gluchów 43B dzi. nr 171/4

BRANŻOWY DZ.
Jan Lipiński



171/4

171/5

171/2

171/3

162.03

160.33

162.04

161.34

162.4

161.5

162.59

163.05

162.73

16.47

197

162.68

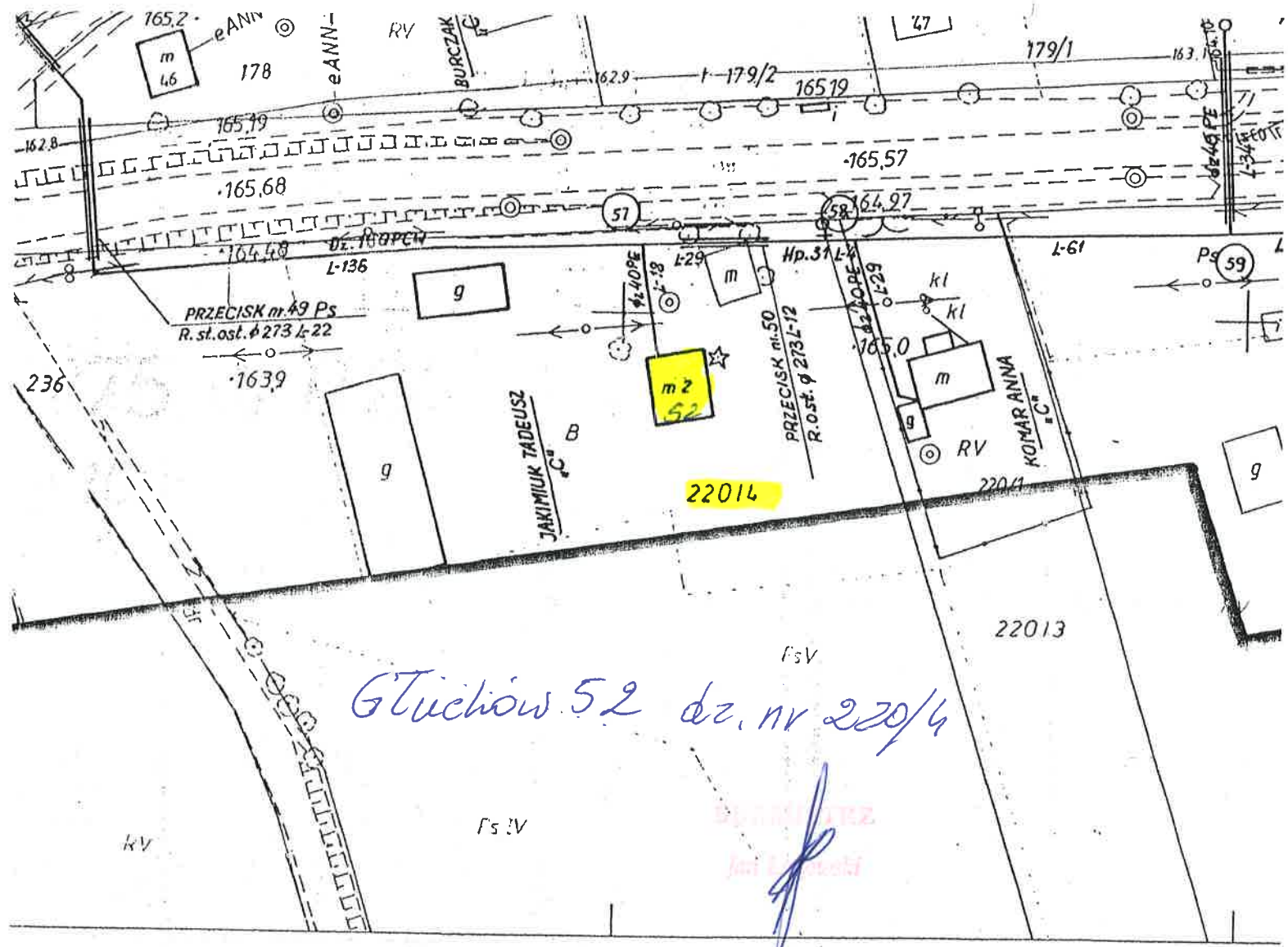
198

199

200

201

196



Gluchów 52 dz. nr 220/4

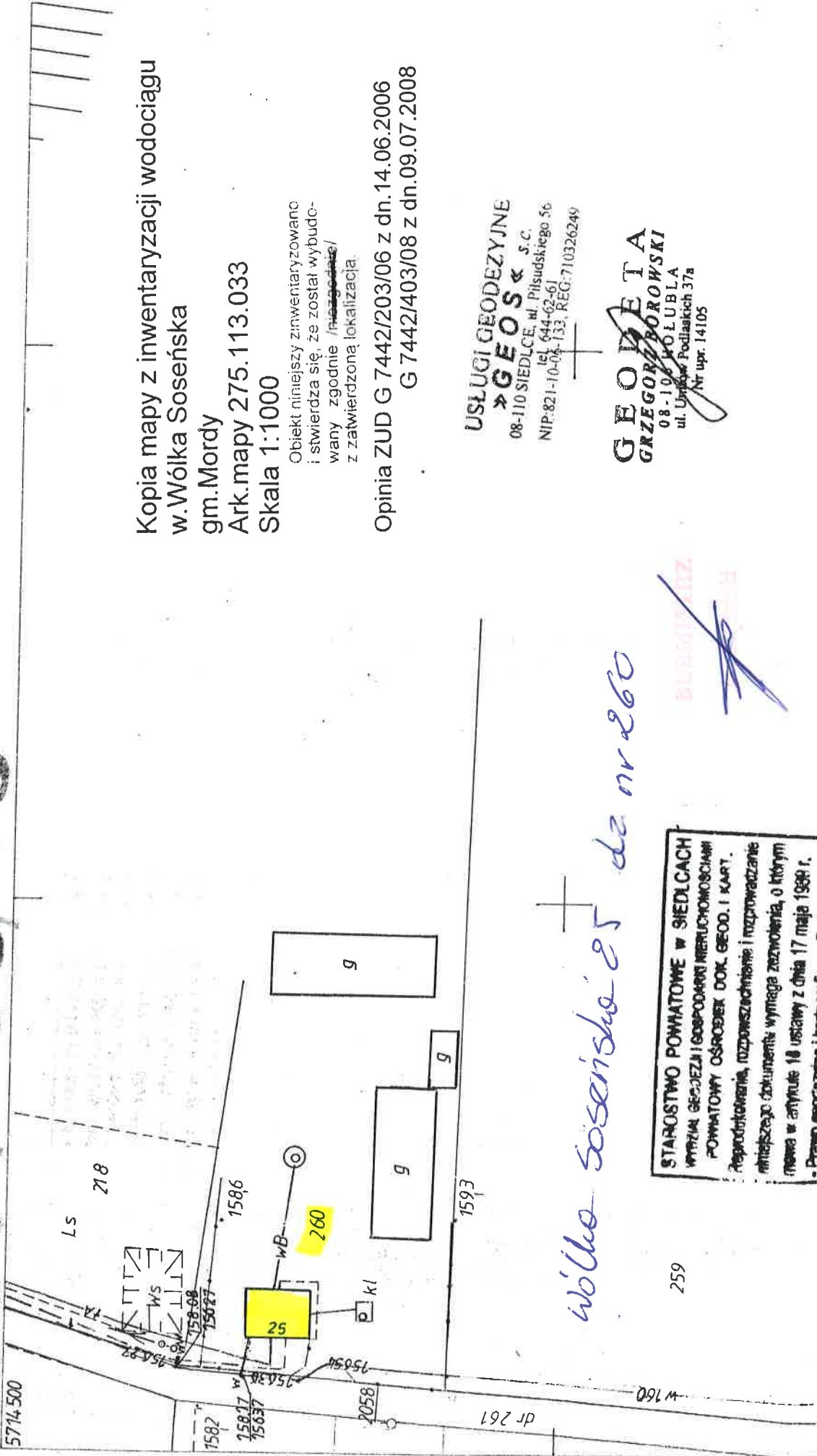
275.111.024
1:1000

MAPA ZA
 Założona w
PRZEDSIĘBIORSTWO USŁUG GEOD
 w SIEL

3177 13/08

4675 200

5714-500



Ls 218

WS

WB

260

kl

1593

dr 261

w 160

259

Wólka Soseniska 25 do nr 260

STAROSTWO POWIATOWE W SIEDLCACH
 WYDZIAŁ GEODEZJI I GOSPODARSTWA NIEMUCHOMOŚCIAMI
 POWIATOWY OŚRODEK DOK. GEOD. I KART.
 Reprezentowanie, rozpowszechnienie i rozprowadzanie
 niniejszego dokumentu wymaga zezwolenia, o którym
 mowa w art. 18 ustawy z dnia 17 maja 1998 r.

Kopia mapy z inwentaryzacji wodociągu
 w. Wólka Soseńska
 gm. Mordy

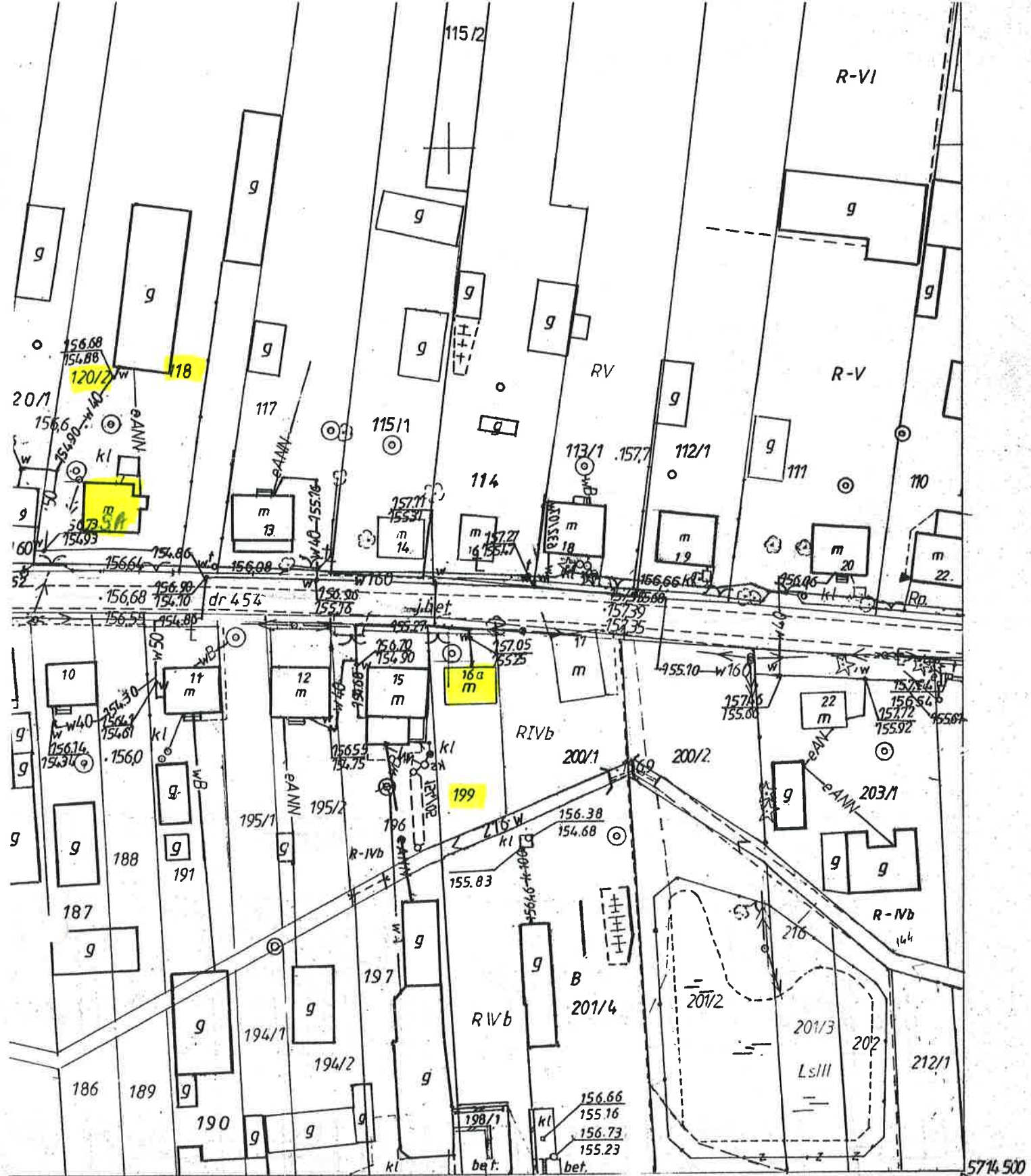
Ark. mapy 275.113.033
 Skala 1:1000

Obiekt niniejszy zinventaryzowano
 i stwierdza się, że został wybudowa-
 ny zgodnie z ~~projektami~~ /
 z zatwierdzoną lokalizacją.

Opinia ZUD G 7442/203/06 z dn. 14.06.2006
 G 7442/403/08 z dn. 09.07.2008

USŁUGI GEODEZYJNE
 »GEOS« S.C.
 08-110 SIEDLCE, ul. Piłsudskiego 56
 tel. 644-62-61
 NIP: 821-10-01-133, REG: 710326249

GEODETA
 GRZEGORZ BOROWSKI
 08-106 POLUBLA
 ul. Dworków Podziałkich 37a
 Nr upr. 14105



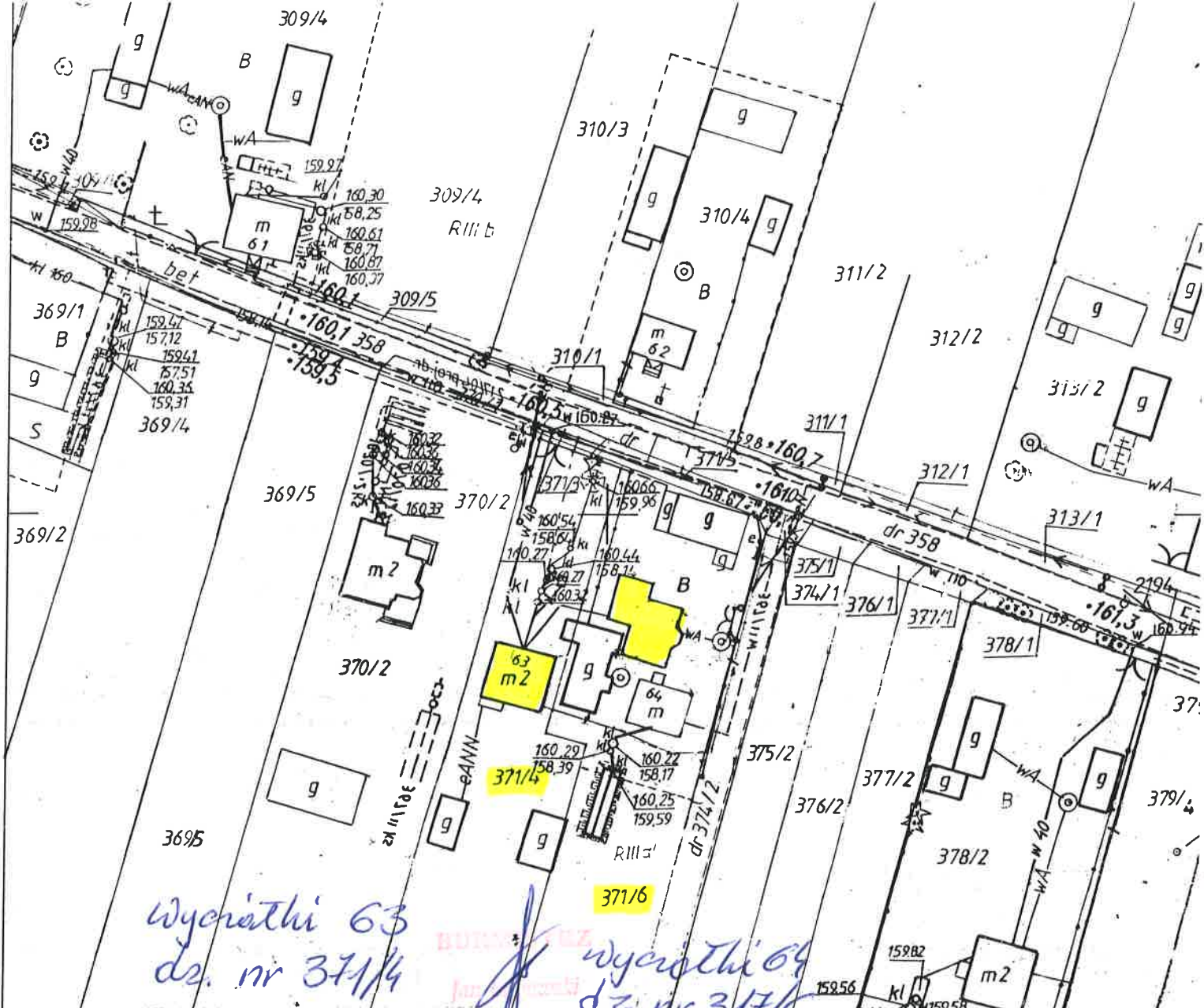
KRONSTADT 86

Wólka Sosenska SA
 Wólka Sosenska 16a

dz. nr. 118 i 120/2
 dz. nr. 138

SURMINTZ
 1913

5714 500
 1675200



Wyczerpki 63
dz. nr 371/4

Wyczerpki 64
dz. nr 371/6

STAROSTWO POWIATOWE w SIEDLCACH
WYDZIAŁ GEODEZJI I GOSPODARKI NIERUCHOMOŚCIAMI
POWIATOWY OŚRODEK DOK. GEOD. I KART.
Wyeksponowane na niniejszej mapie sieci uzbrojenia terenu zostały zinventaryzowane, a dokumenty powstałe w wyniku inwentaryzacji przyjęto do państwowego zasobu geodezyjnego i kartograficznego w dniu 05.11.2013 i zaewidencjonowano pod nr 3176/31/2.013. Sieć uzbrojenia terenu zrealizowana została zgodnie z miejscem z lokalizacją uzgodnioną w opinii Zespołu Uzgadniania dokumentacji Projektowej Nr 6.6630.367.20M z dnia 20.04.2011.
Siedlce, dnia 05.11.2013

STAROSTWO POWIATOWE w SIEDLCACH
WYDZIAŁ GEODEZJI I GOSPODARKI NIERUCHOMOŚCIAMI
POWIATOWY OŚRODEK DOK. GEOD. I KART.
Reprodukcja i rozpowszechnianie bezpozwolenie niniejszego dokumentu wymaga zezwolenia, o którym mowa w artykule 18 ustawy z dnia 17 maja 1969 r. - Prawo geodezyjne i kartograficzne Dz.U. Nr 30, poz. 168, z późniejszymi zmianami.
Siedlce, dnia 05.11.2013

Z up. STAROSTY
Danuta Wereda-Indyka
Podinspektor Wydziału Geodezji i Gospodarki Nieruchomościami

MAPA INWENTARYZACJI POWYKONAWCZEJ

Przydomowej oczyszczalni ścieków
Skala 1:1000

wykonanej zgodnie z opinią ZUD G.6630.367.2011z dnia 2011-04-20

Obręb ewidencyjny	142605_50025 Wyczółki
Jednostka ewidencyjna	142605_5 Mordy
Powiat	siedlecki
Województwo	mazowieckie
Działki nr	371/6
Arkusze mapy	274.222.174
Układ współrzędnych 1965/2	układ wysokości : Kronsztadt 86
KERG	3176-31/2013
Oznaczenie kancelaryjne	2549/2013

BIURO USŁUG GEODEZYJNYCH
I KARTOGRAFICZNYCH / 8
"GEO-ZET" Zdzisław Jarzyna
08-110 Siedlce, ul. Janowska 28
tel./fax (025) 644-34-16, kom/0 604 552-418
NIP: 821-117-48-30; REG: 719895650

GEODETA UPRAWNIONY
Zdzisław Jarzyna
Upzr. MGPIB Nr 14114



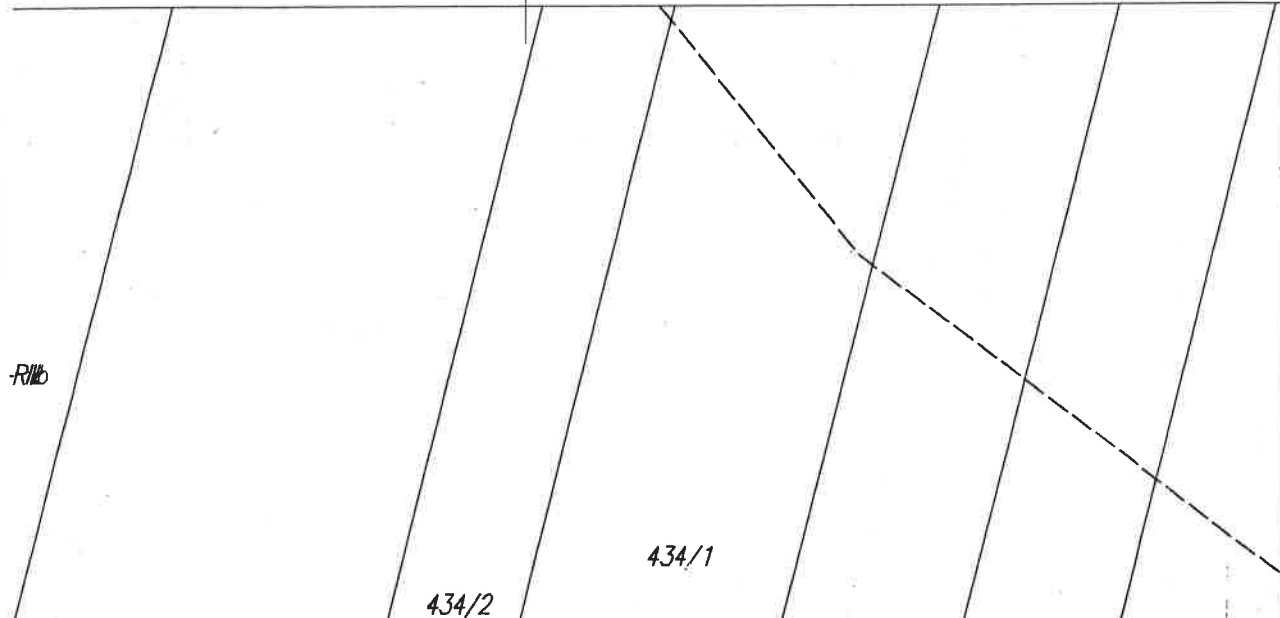
wycożółku 48 dz. nr 421/2

BUDOWA
Jan [Signature]

5715 500

007 99 97

271. 222 222



APY ZASADNICZEJ – INWENTARYZACJA POWYKONAWCZA SIECI WODOCIĄGOWEJ Z PRZYŁĄCZAMI

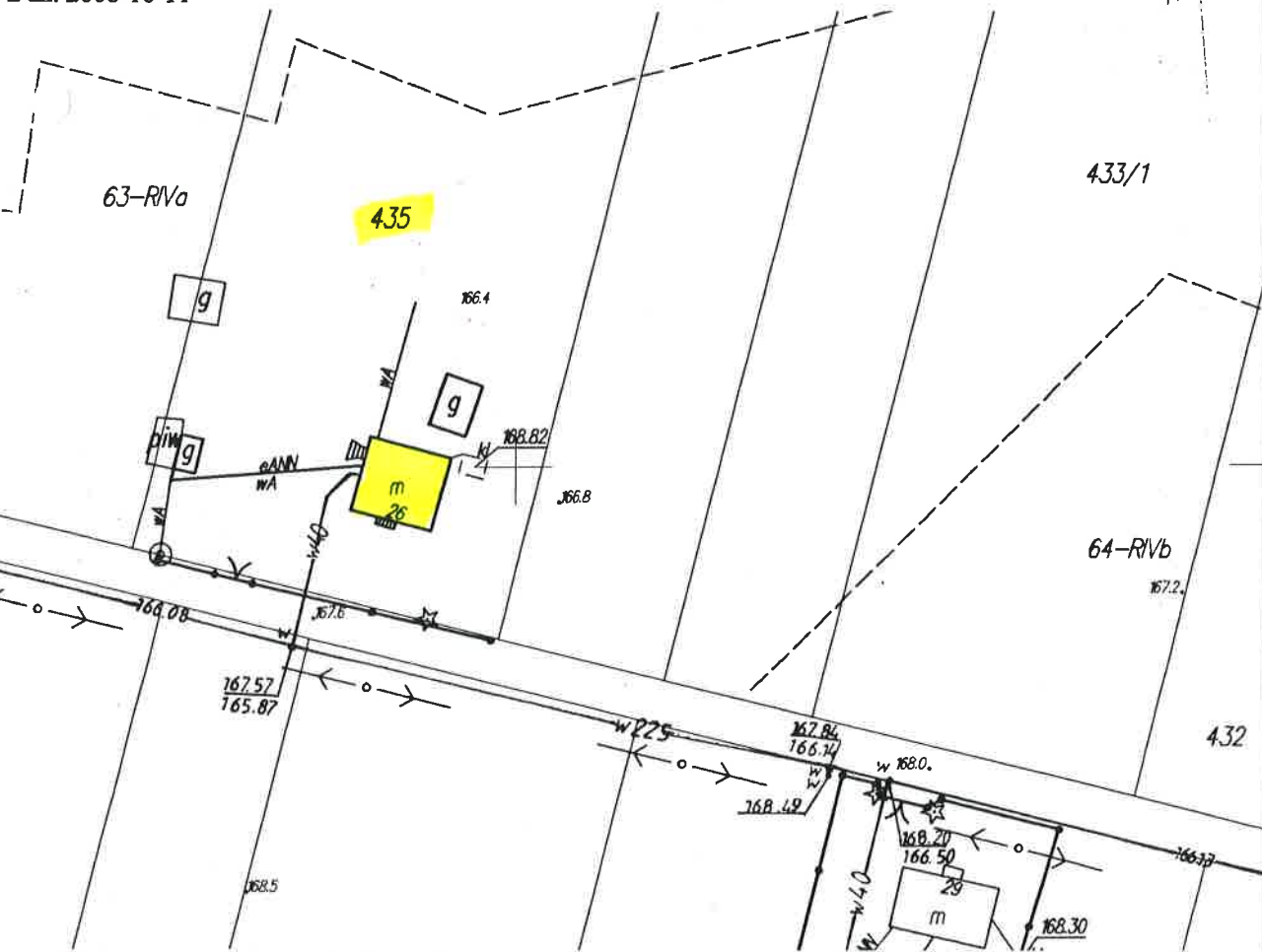
*Redzików - stopień 26
dz. nr 435*

opki

wodociągowej wyk. 04.2006 -X.2006 r.
raz z przyłączami na obszarze
wybudowano zgodnie z opinią ZUDP
z dn. 2004-08-25 oraz opinią
z dn. 2006-10-11

GEODETA UPRAWNIONY
inż. Hanna Gęsi
Walerów 26, tel. (0-25) 781 14 03
08-300 Sokółów Podlaski
Nr upr. 18612

[Handwritten signature]



KOPIA MAPY ZASADNICZEJ - INWENTARYZACJA STANOWISKA SIĘCI WODOCIĄGOWEJ Z PRZYŁĄCZAMI

mazowieckie
 siedlecki
 powiat
 Radzików Stopki
 174.224.154
 1: 1000

*Radzików - stopki 24
 dz nr 329/2*

24

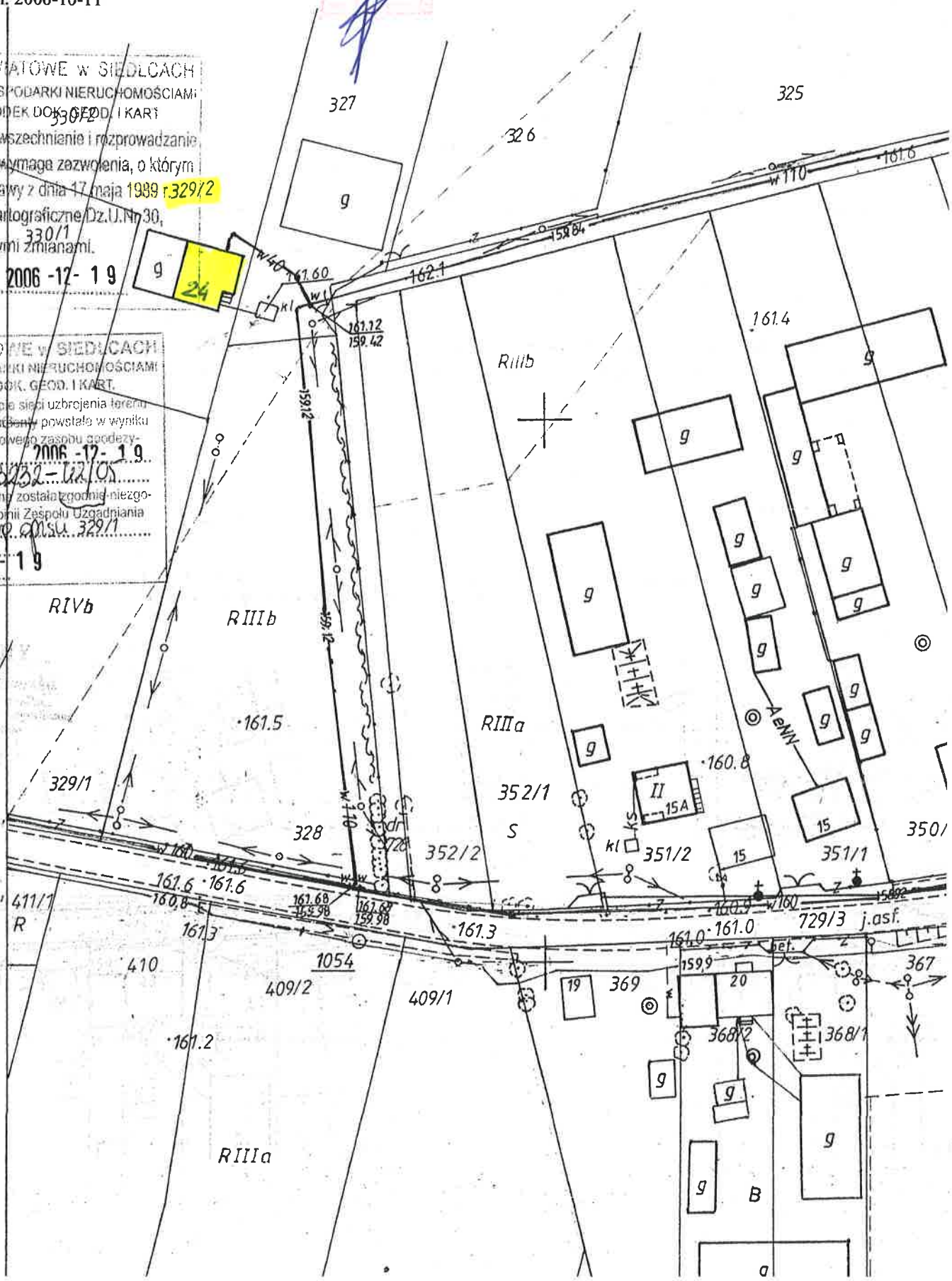
Wyciąg z projektu inwentaryzacji sieci wodociągowej wyk. 03.2006 -X.2006 r.
 wodociągową wraz z przyłączami na obszarze
 tego arkusza wybudowano zgodnie z opinią ZUDP
 7442/304/2004 z dn. 2004-08-25 oraz opinią
 7442/497/2006 z dn. 2006-10-11

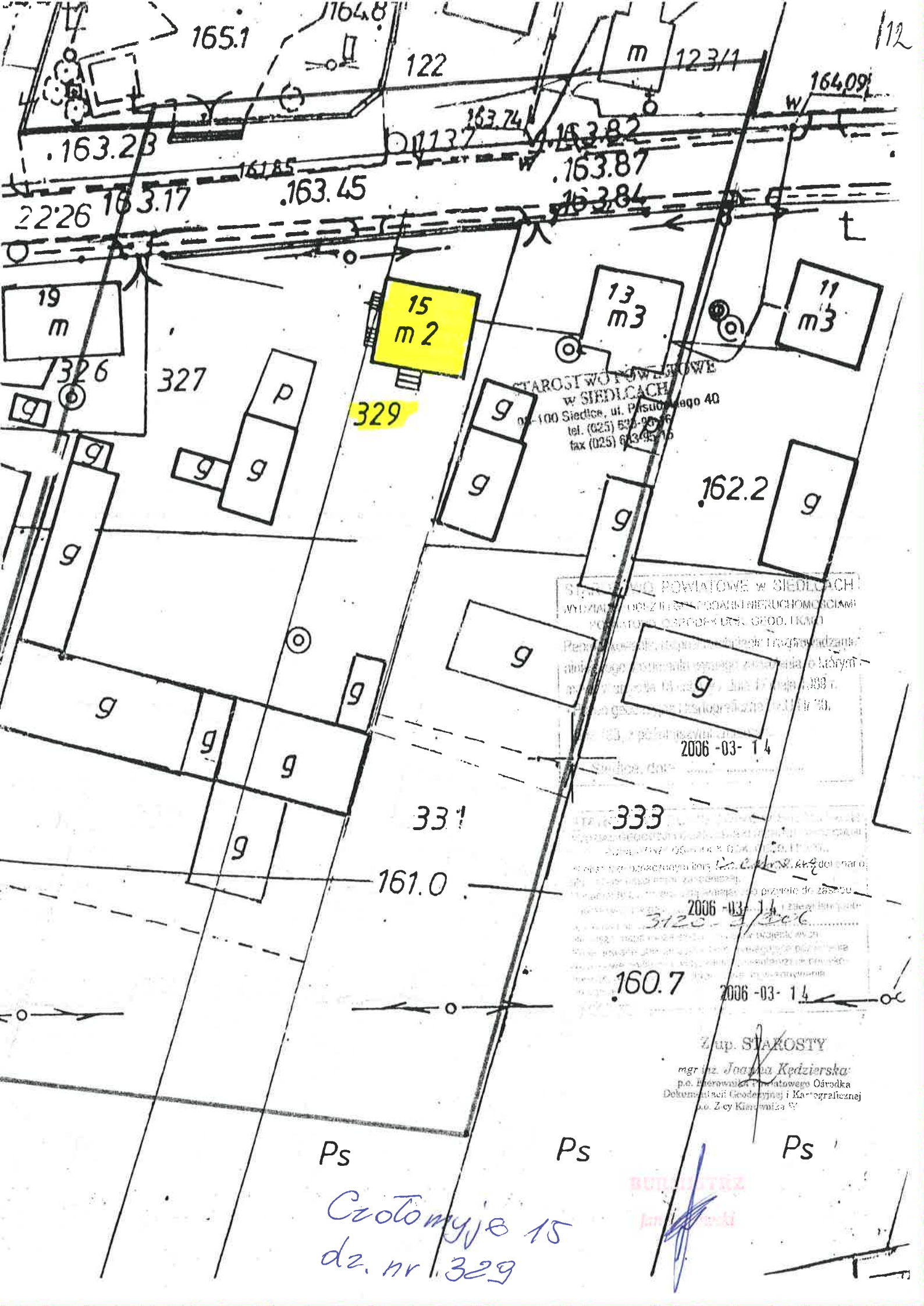
GEODETA UPRAWNIONY
 inż. Hanna Celej
 Walerów 26, tel. 0-251 781 14 03
 08-300 Sokółów Podlaski
 Nr upr. 18612

STAROSTWO POWIATOWE W SIEDLCACH
 DZIAŁ GEODEZJI I GOSPODARSTWA NIERUCHOMOŚCIAMI
 POWIATOWY OŚRODEK DOK. GEOD. I KART.
 eprodukcja, rozpowszechnienie i rozprowadzanie
 niniejszego dokumentu wymaga zezwolenia, o którym
 mowa w artykule 18 ustawy z dnia 17 maja 1989 r. 329/2
 Prawo geodezyjne i kartograficzne/Dz.U.Nr 30,
 poz.183, z późniejszymi zmianami.

Siedlca, dnia 2006-12-19

STAROSTWO POWIATOWE W SIEDLCACH
 DZIAŁ GEODEZJI I GOSPODARSTWA NIERUCHOMOŚCIAMI
 POWIATOWY OŚRODEK DOK. GEOD. I KART.
 onowane na niniejszej mapie sieci uzbrojenia terenu
 zainwentaryzowane, a dokument powstałe w wyniku
 zyczej przyjęto do państwowego zasobu geodezyj-
 kartograficznego w dniu 2006-12-19
 enionowane pod nr 329/2-12/05
 rojenia terenu zrealizowany została zgodnie z niezgo-
 skalizacją uzgodnioną w opinii Zespołu Uzgodniania
 ntacji Projektowej Nr WP.0151.329/1
 Wp.0151.329/1
 2006-12-19
 2006-12-19





STAROSTWO POWIATOWE
w SIEDLCACH
ul. Piłsudskiego 40
tel. (025) 834-90-96
fax (025) 834-95-16

STAROSTWO POWIATOWE w SIEDLCACH
WYDZIAŁ ODPZIECZENIA PODARBI NIERUCHOMOŚCIAMI
POWIATOWY OŚRODEK GEOD. I KART.
Prowadząca, doposażona i zapewniona
infrastruktura pomiarowa, w której
mają udział 13 osób, jest 13 miejsc
w Geocentrum Powiatowym w Siedlcach.

2006-03-14

333

2006-03-14

160.7

2006-03-14

Zup. STAROSTY

mgr inż. Joanna Kędzierska
p.o. Energetyki Powiatowego Ośrodka
Dokumentacji Geodezyjnej i Kartograficznej
ul. Z cy Klimowicza 9

BUDOWLAZ
Jan Kędzierski

Czotomys 15
dz. nr 329

Osoba Człotomyje 25 dz nr 320

**STAROSTWO POWIATOWE w SIEDLCACH
WYDZIAŁ GEODEZJI I GOSPODARKI NIERUCHOMOŚCIAMI
POWIATOWY OŚRODEK DOK. GEOD. I KART.**

Wyeksponowane na niniejszej mapie sieci uzbrojenia terenu zostały zinwentaryzowane, a dokumenty powstałe w wyniku inwentaryzacji przyjęto do państwowego zasobu geodezyjnego i kartograficznego w dniu 2005-01-11 i zaewidencjonowano pod nr 3120-1/2005.
Sieć uzbrojenia terenu zrealizowana została zgodnie z lokalizacją uzgodnioną w opinii Zespołu Uzgodniania dokumentacji Projektowej Nr 6.29-03-09 z dnia 19.10.05.
Siedlce, dnia 2005-01-11

BURMISTRZ

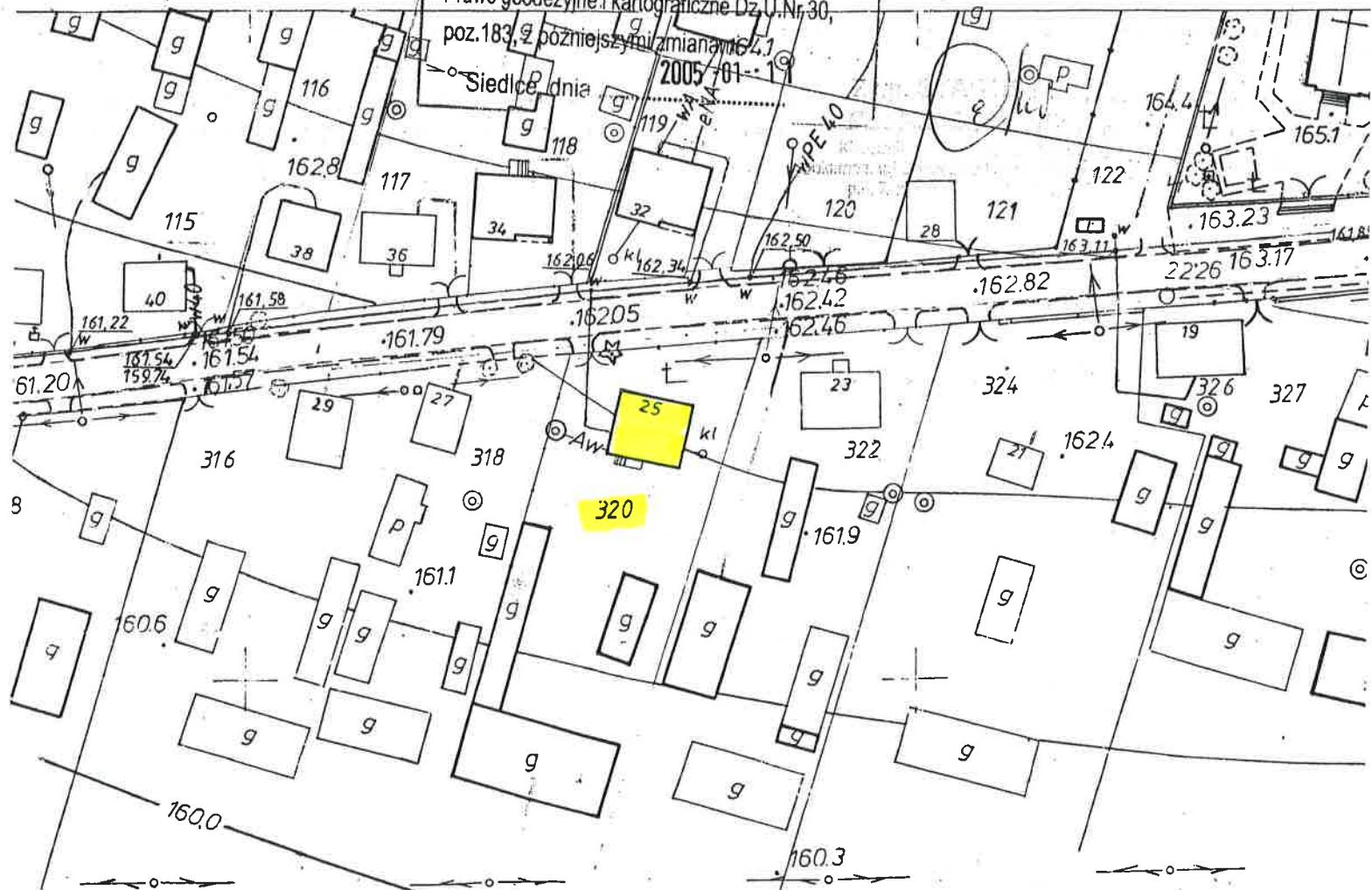
Jan Ł...

**STAROSTWO POWIATOWE w SIEDLCACH
WYDZIAŁ GEODEZJI I GOSPODARKI NIERUCHOMOŚCIAMI
POWIATOWY OŚRODEK DOK. GEOD. I KART.**

Reprodukowanie, rozpowszechnianie i rozprowadzanie niniejszego dokumentu wymaga zezwolenia, o którym mowa w artykule 18 ustawy z dnia 17 maja 1989 r. - Prawo geodezyjne i kartograficzne Dz.U.Nr.30, poz.183, z późniejszymi zmianami 1641.

Siedlce, dnia 2005-01-11

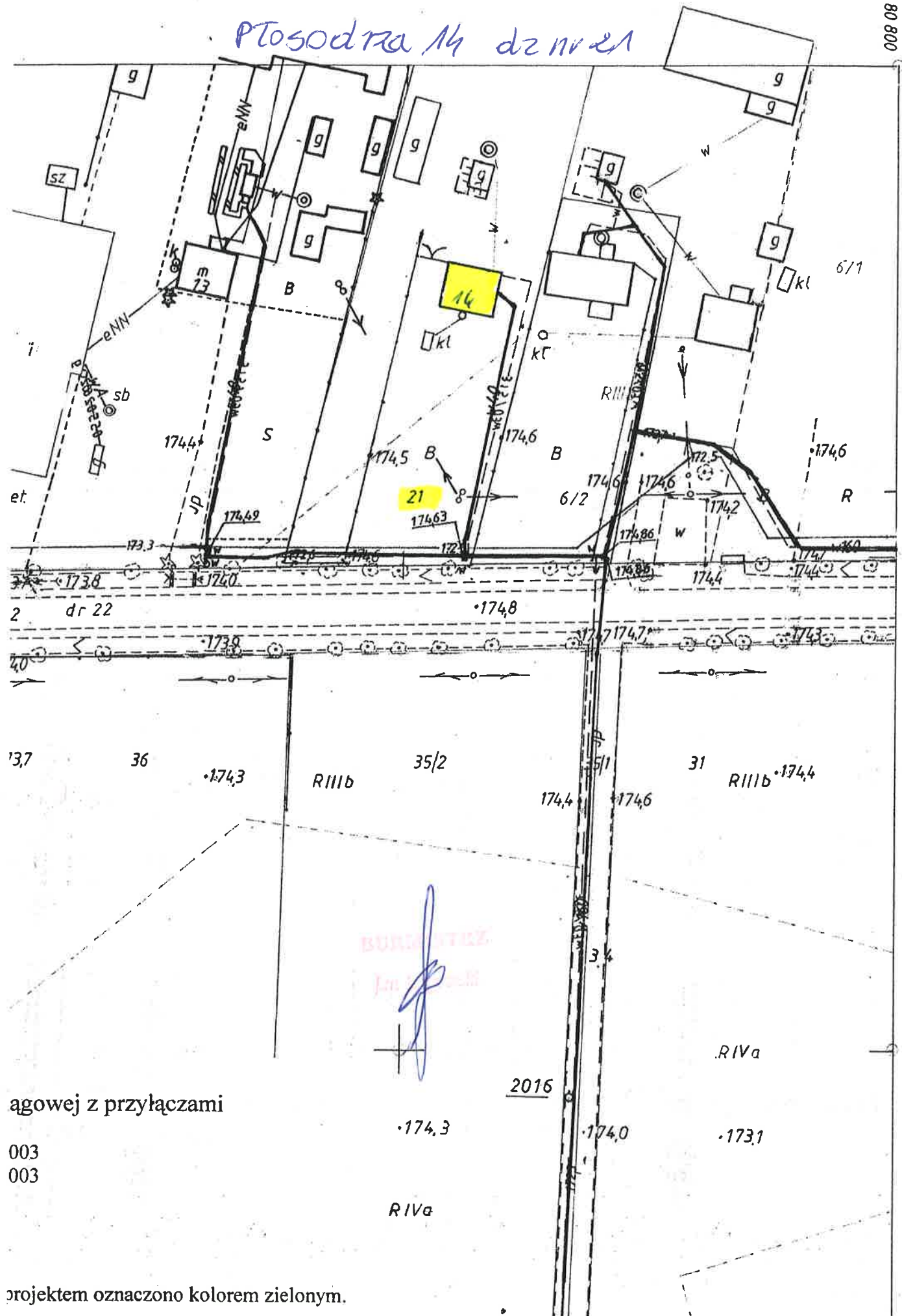
Gm. MORC



Placówka 14 dz nr 21

008 08 97

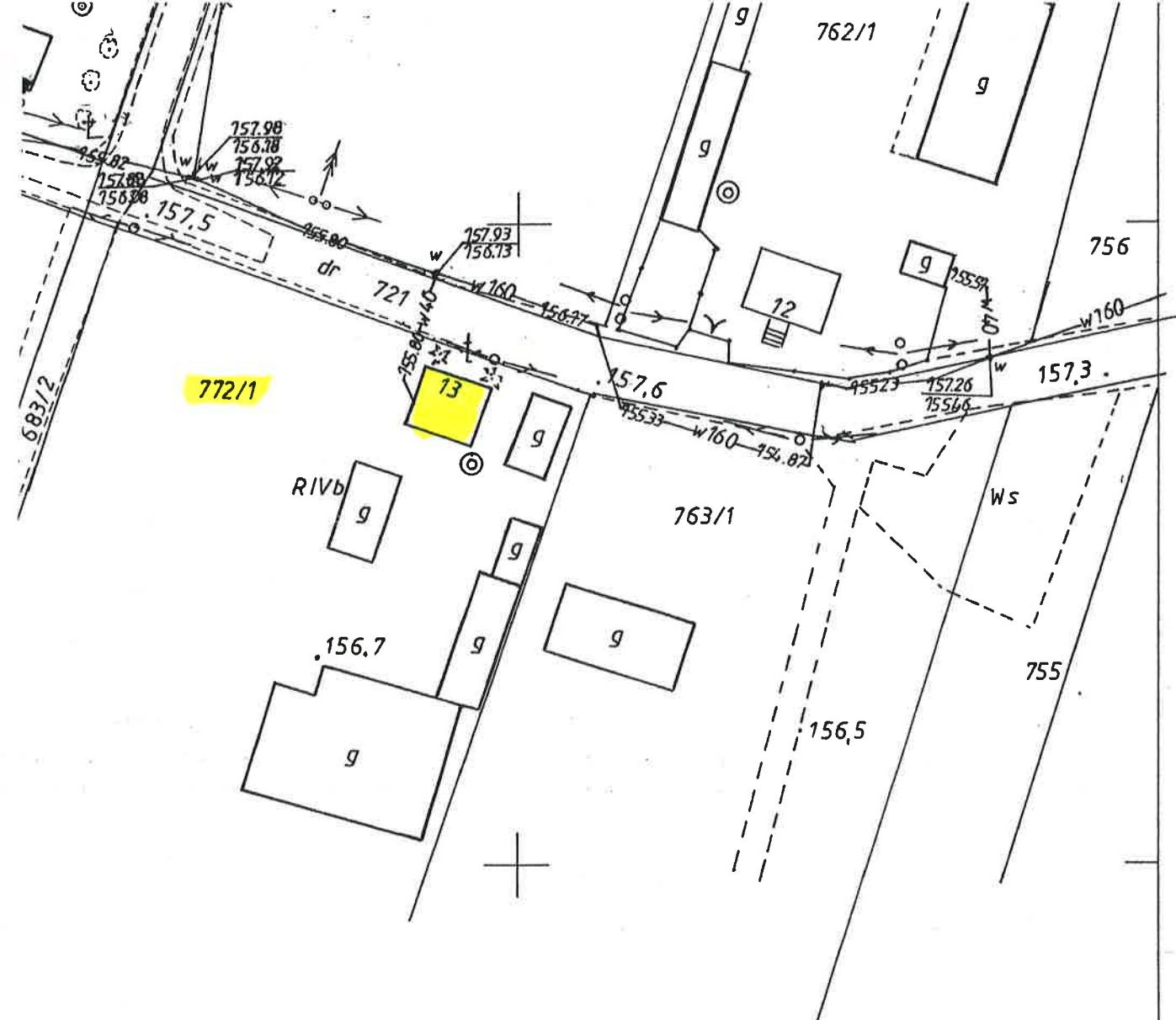
57 19 000



agowej z przyłączami

003
003

projektem oznaczono kolorem zielonym.



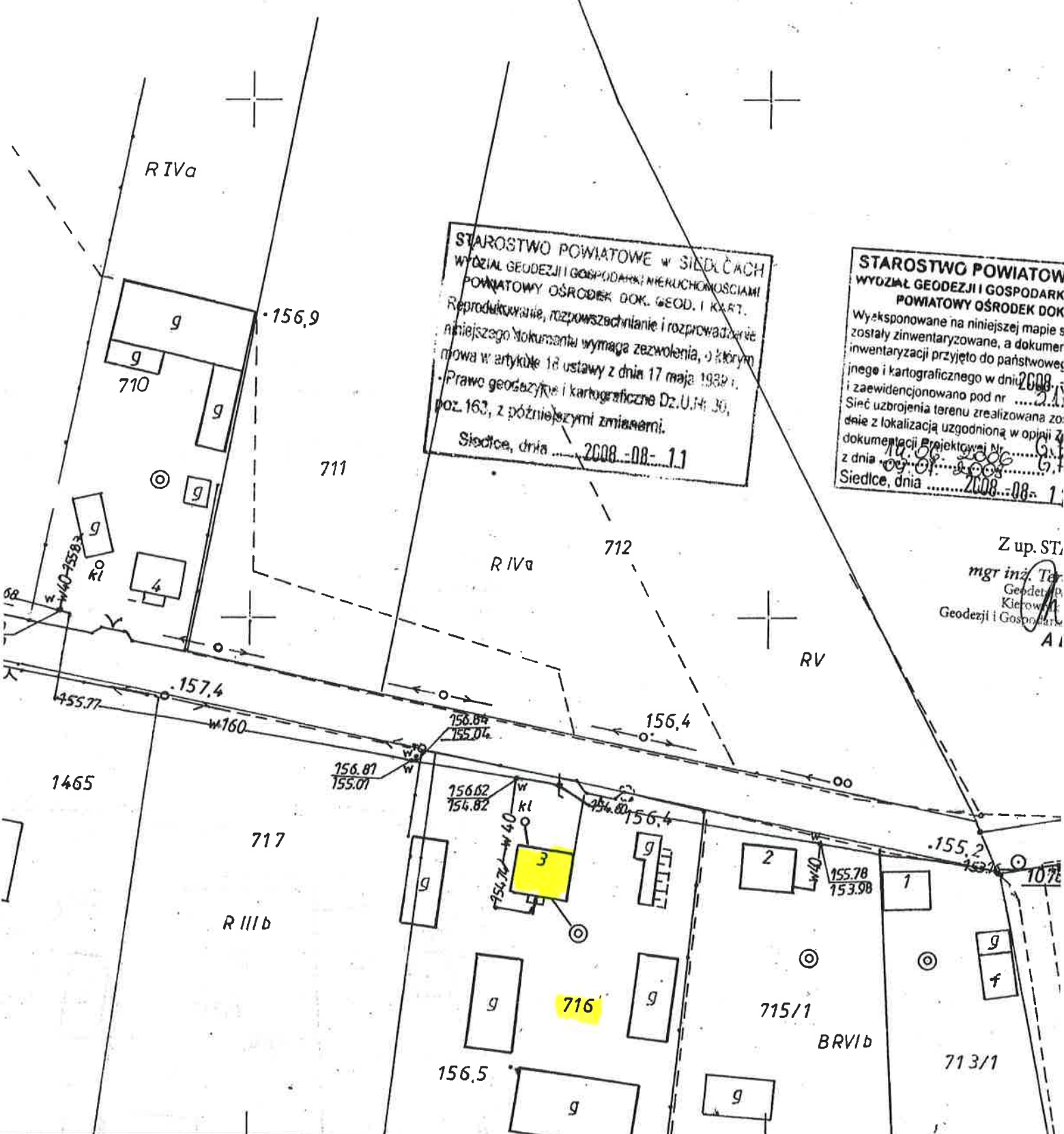
Klimonty 13 dz. nr. 772/1

KRONSTADT 86

5715 000
4672 800

BUDOWA
KRAJOWA

[Handwritten signature]



STAROSTWO POWIATOWE W SIEDLCACH
 WYDZIAŁ GEODEZJI I GOSPODARKI NIERUCHOMOŚCIAMI
 POWIATOWY OŚRODEK DOK. GEOD. I KART.
 Reprodukcja, rozpowszechnianie i rozprowadzanie
 niniejszego dokumentu wymaga zezwolenia, o którym
 mowa w artykule 18 ustawy z dnia 17 maja 1989 r.
 -Prawo geodezyjne i kartograficzne Dz.U. 14. 30,
 poz. 163, z późniejszymi zmianami.
 Siedlce, dnia 2008-08-11

STAROSTWO POWIATOWE
 WYDZIAŁ GEODEZJI I GOSPODARKI
 POWIATOWY OŚRODEK DOK.
 Wyeksponowane na niniejszej mapie s
 zostały zinventaryzowane, a dokumer
 inwentaryzacji przyjęto do państwowę
 jnego i kartograficznego w dniu 2008
 i zaewidencjonowano pod nr
 Sieć uzbrojenia terenu zrealizowana zo
 dzie z lokalizacją uzgodnioną w oparciu
 dokumentacji Projektowej Nr
 z dnia 09.07.2008 r.
 Siedlce, dnia 2008-08-11

Z up. ST
 mgr inż. Ter
 Geodeta P
 Kierownik
 Geodezji i Gospo
 A I

Klimonty 3 dz. nr. 716

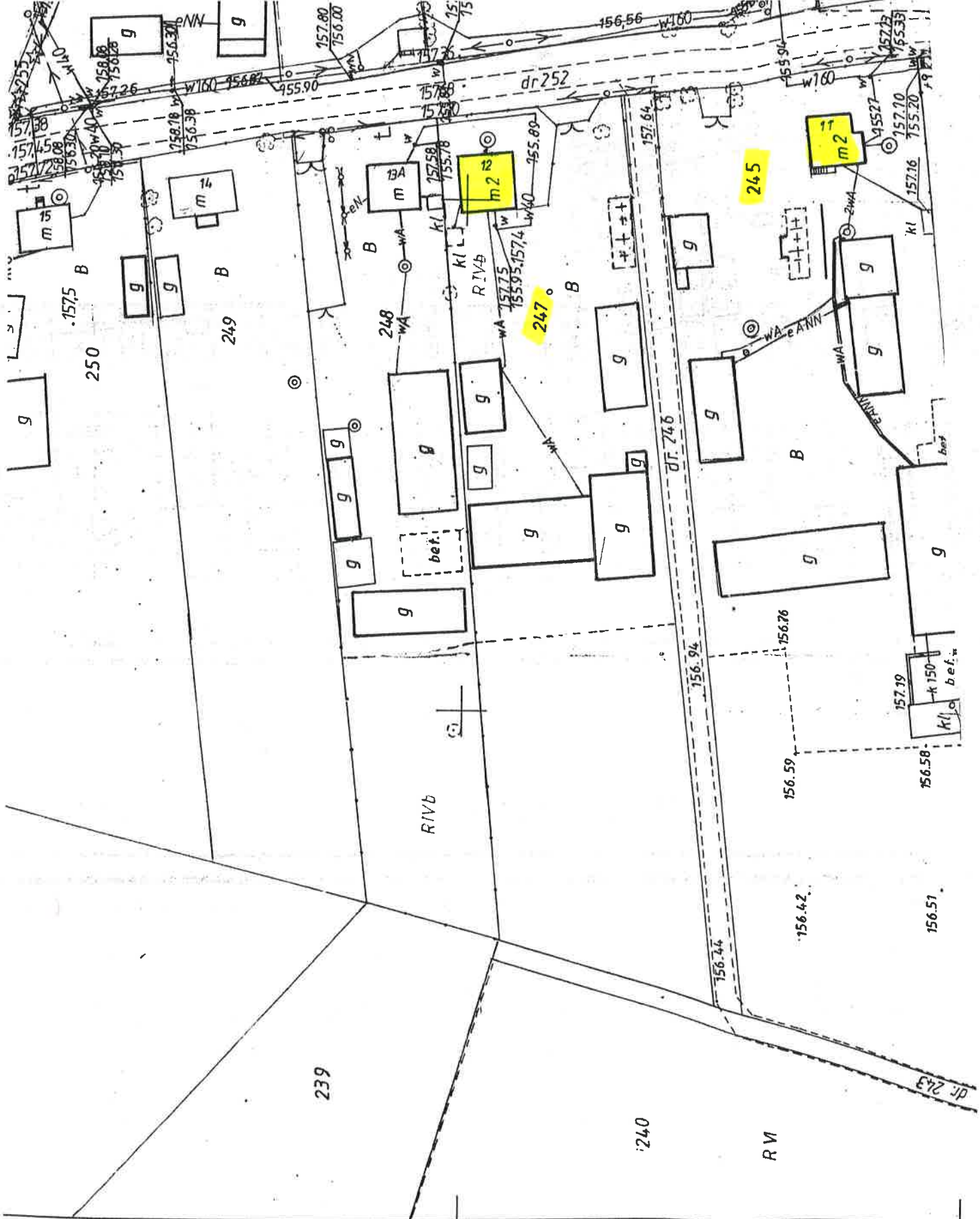
275.211.212	
213	223

obr. Klimonty

WYKONANIE
 100% 2008

[Handwritten signature]

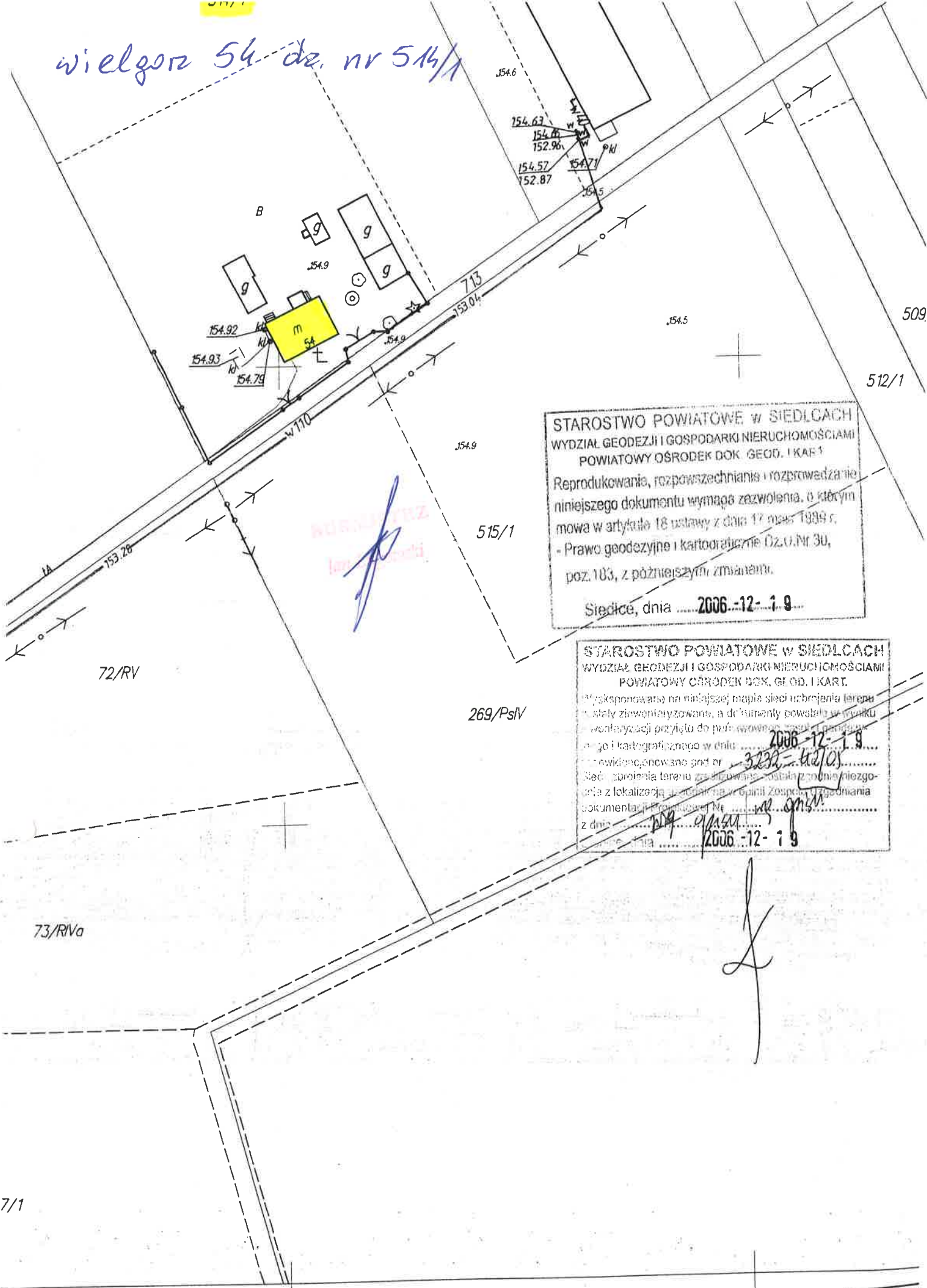
STAROSTWO POWIATOWE
 WYDZIAŁ GEODEZJI I GOSPOD
 POWIATOWY OŚRODEK
 Na podstawie art. 40 ust. 2 i u
 1989r. -Prawo geodezyjne i k
 poz. 163, z późniejszymi zm
 został przyjęty do państwow
 i kartograficznego i stanowi
 Dokument wpisano do ewide
 w dniu 2002-02-12 nr
 Siedlce, dnia 2002-02-...



Sosenki-Jajki 12 dz. nr 247
 Sosenki-Jajki M dz. nr 245

BUDOWA
 JAWA

wielgorz 54 dz. nr 514/1



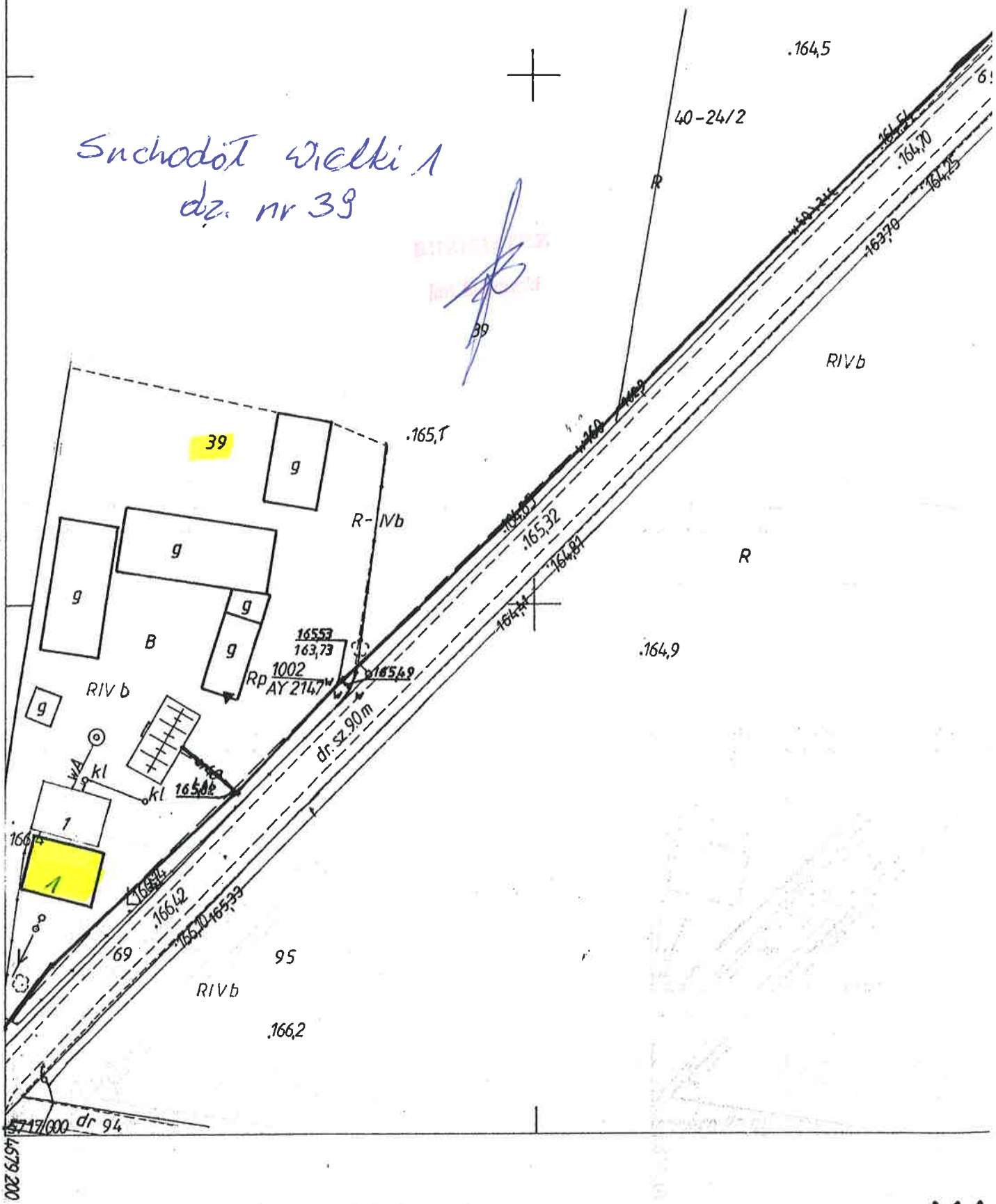
STAROSTWO POWIATOWE W SIEDLCACH
 WYDZIAŁ GEODEZJI I GOSPODARKI NIERUCHOMOŚCIAMI
 POWIATOWY OŚRODEK DOK. GEOD. I KART.
 Reprodukowanie, rozpowszechnianie i rozprzewadzanie
 niniejszego dokumentu wymaga zezwolenia, o którym
 mowa w artykule 18 ustawy z dnia 17 marca 1989 r.
 - Prawo geodezyjne i kartograficzne Dz.U. Nr 30,
 poz. 183, z późniejszymi zmianami.
 Siedlce, dnia 2006.-12-19.....

STAROSTWO POWIATOWE W SIEDLCACH
 WYDZIAŁ GEODEZJI I GOSPODARKI NIERUCHOMOŚCIAMI
 POWIATOWY OŚRODEK DOK. GEOD. I KART.
 Wykonano na niniejszej mapie sieci urobienia terenu
 zostały zrewidencjonowane, a dokumenty powstałe w wyniku
 weryfikacji przyległo do planu wyznaczenia punktów
 geodezyjnych i kartograficznych w dniu 2006-12-19.....
 zrewidencjonowane pod nr 3232-42/03.....
 Sieć urobienia terenu została z dnia niezgodna
 z lokalizacją z dnia w opinii Zespołu Uregulowania
 dokumentacji Projektowej Nr
 z dnia
 Siedlce, dnia 2006.-12-19.....

[Handwritten signature]

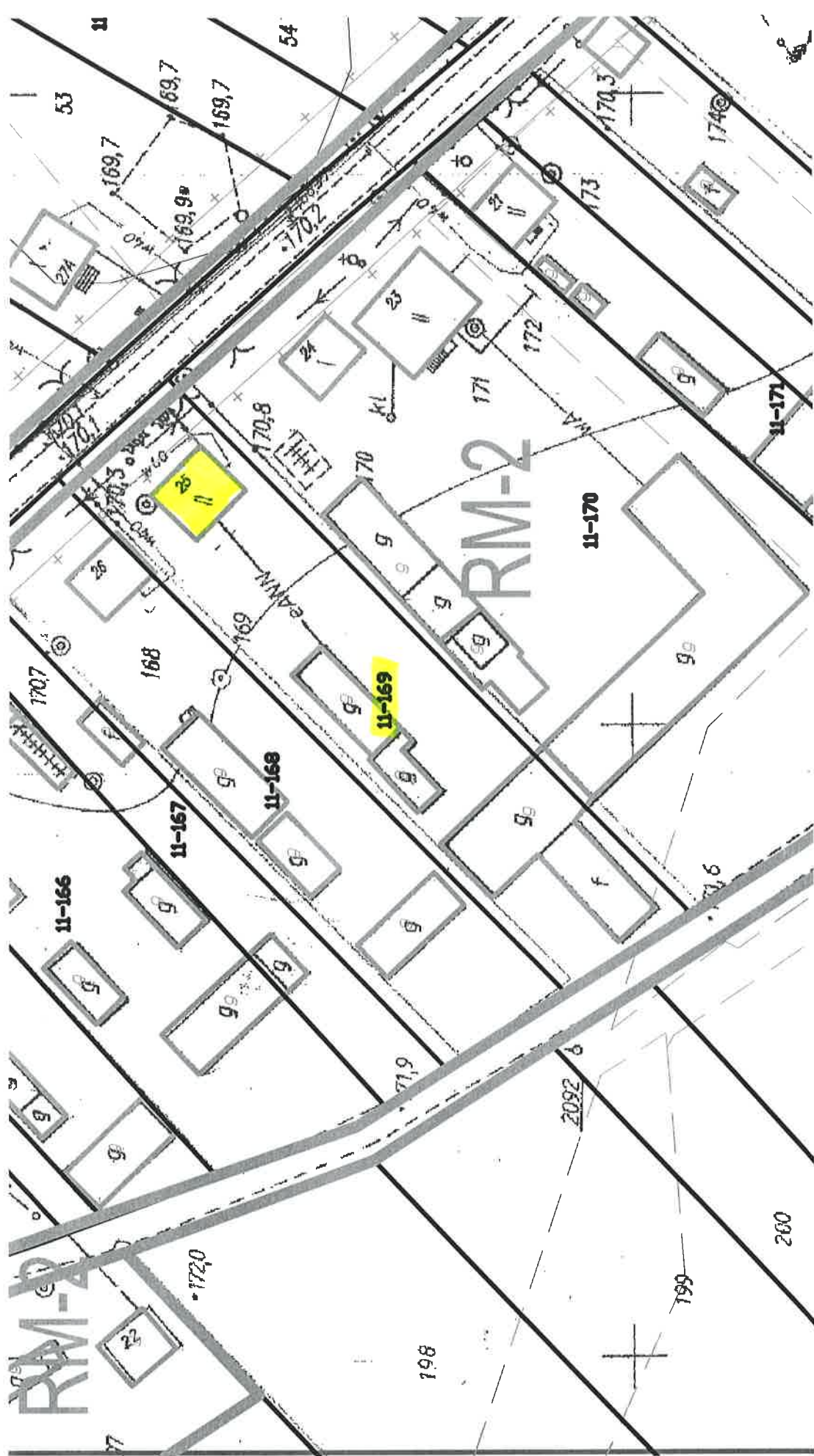
Suchodół Wielki 1
dz. nr 39

BRANŻOWY
PROJEKT



275.111.154
1:1000

MA
PRZEDSIĘBIORSTWO



069 dy 25 dz. nr. 169