

Uchwała Nr VIII/59/2024
Rady Miejskiej w Mordach
z dnia 29 listopada 2024 r.

w sprawie wstępnej lokalizacji przystanków komunikacyjnych na terenie Miasta i Gminy Mordy

Na podstawie art. 18 ust. 2 pkt 15 ustawy z dnia 8 marca 1990 r. o samorządzie gminnym (Dz.U. z 2024 r., poz. 1465 ze zm.) oraz art. 20f pkt 1 ustawy z dnia 21 marca 1985 r. o drogach publicznych (Dz.U. z 2024 r., poz. 320 ze zm.), Rada Miejska w Mordach postanawia co następuje:

§ 1.

Dla zaspokojenia potrzeb mieszkańców wskazuje się wstępne miejsca lokalizacji nowych przystanków komunikacyjnych:

1. Wyczółki Kolonia: przy drodze gminnej 360516W – na wysokości działek oznaczonych w ewidencji gruntów i budynków numerami: 315/2 i 381/3 - obręb Wyczółki (w pobliżu posesji o nr 65 i 66a);
2. Wojnów Kolonia: przy drodze wewnętrznej (dz. o nr ewid. 733/1 obręb Wojnów) – na wysokości działki oznaczonej w ewidencji gruntów i budynków numerem: 330/1 - obręb Wojnów (Pętla - posesja 68a);
3. Klimonty I: przy drodze gminnej 360529W - na wysokości działek oznaczonych w ewidencji gruntów i budynków numerami: 871 i 603 - obręb Klimonty (przy drodze do posesji 25, 25a, 26);
4. Klimonty II: przy drodze gminnej 360529W - na wysokości działki oznaczonej w ewidencji gruntów i budynków numerem: 805 - obręb Klimonty (przy posesji o nr 17).
5. Wielgorz II: przy drodze gminnej 360513W – na wysokości działki oznaczonej w ewidencji gruntów i budynków numerem: 788 - obręb Wielgorz.

§ 2.

Wstępne miejsca lokalizacji nowych przystanków komunikacyjnych wskazano na załącznikach graficznych nr 1, 2, 3, 4 i 5 do niniejszej uchwały.

§ 3.

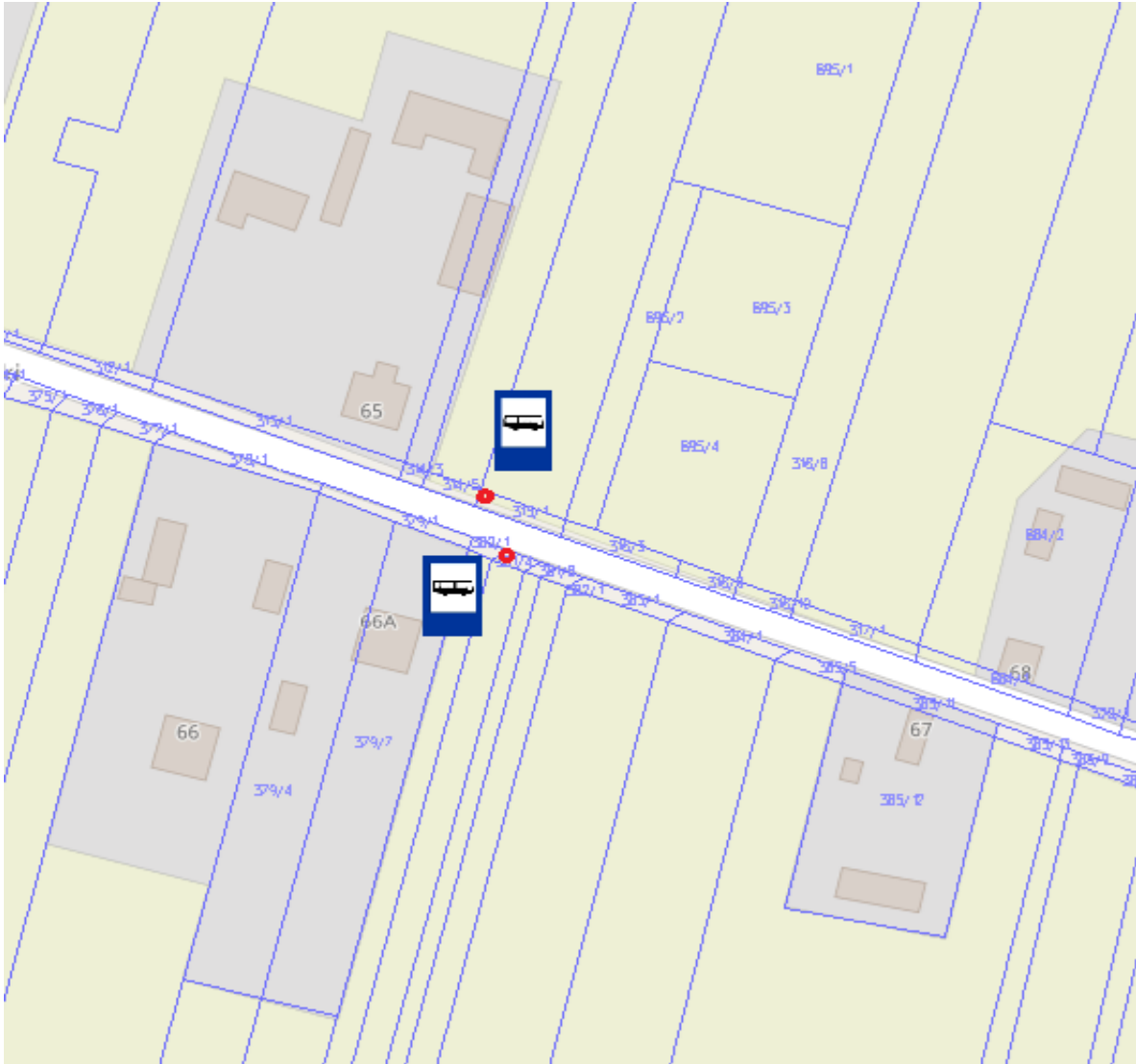
Wykonanie uchwały powierza się Burmistrzowi Miasta i Gminy Mordy.

§ 4.

Uchwała wchodzi w życie z dniem podjęcia.

Przewodnicząca Rady Miejskiej
/-/ Katarzyna Magdalena Gizińska

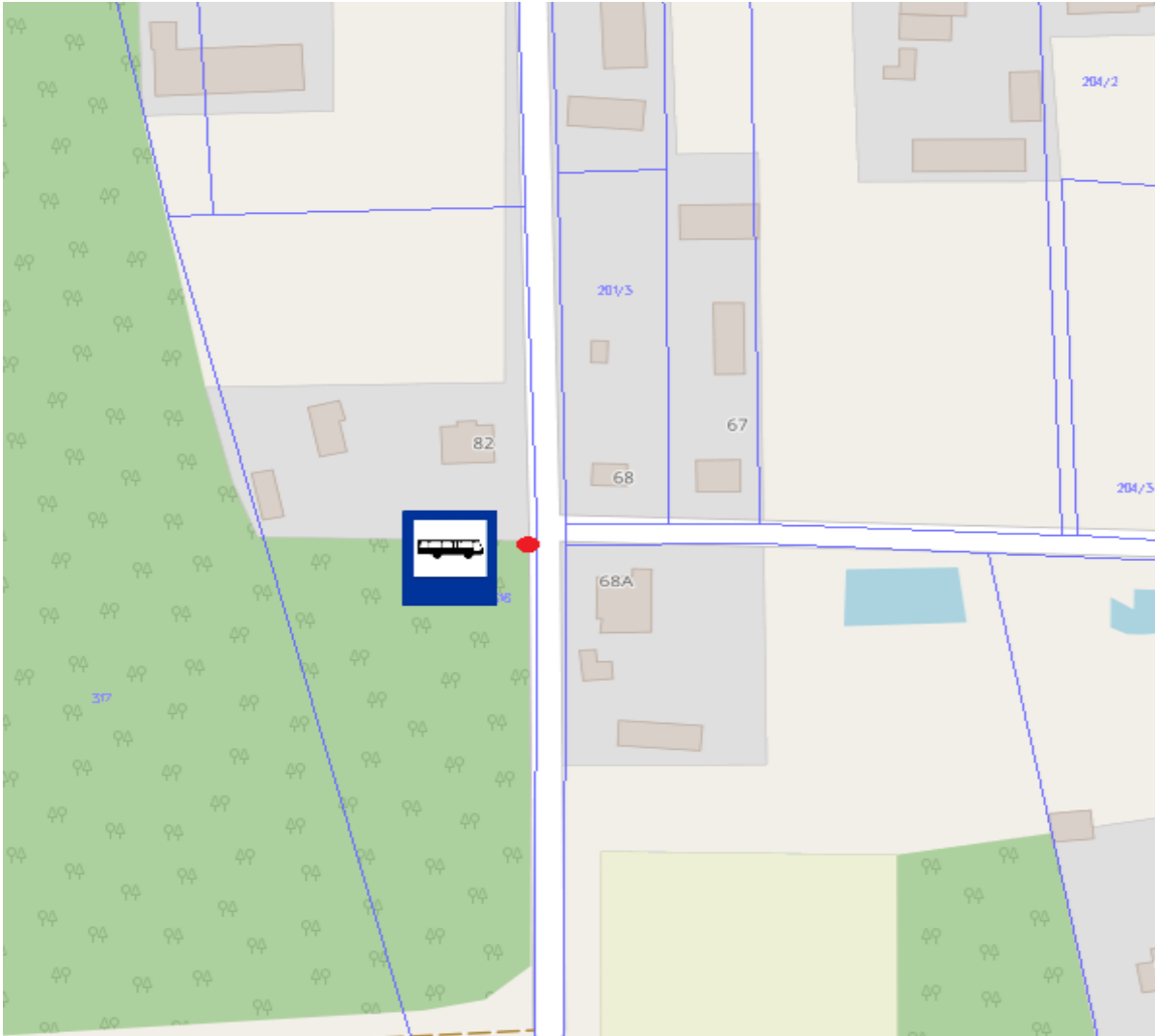
Załącznik nr 1
do uchwały Nr VIII/59/2024
Rady Miejskiej w Mordach
z dnia 29 listopada 2024 r.



Wstępna lokalizacja przystanku Wyczółki Kolonia: przy drodze gminnej 360516W – na wysokości działek oznaczonych w ewidencji gruntów i budynków numerami: 315/2 i 381/3 - obręb Wyczółki (w pobliżu posesji o nr 65 i 66a).

Przewodnicząca Rady Miejskiej
/-/ Katarzyna Magdalena Gizińska

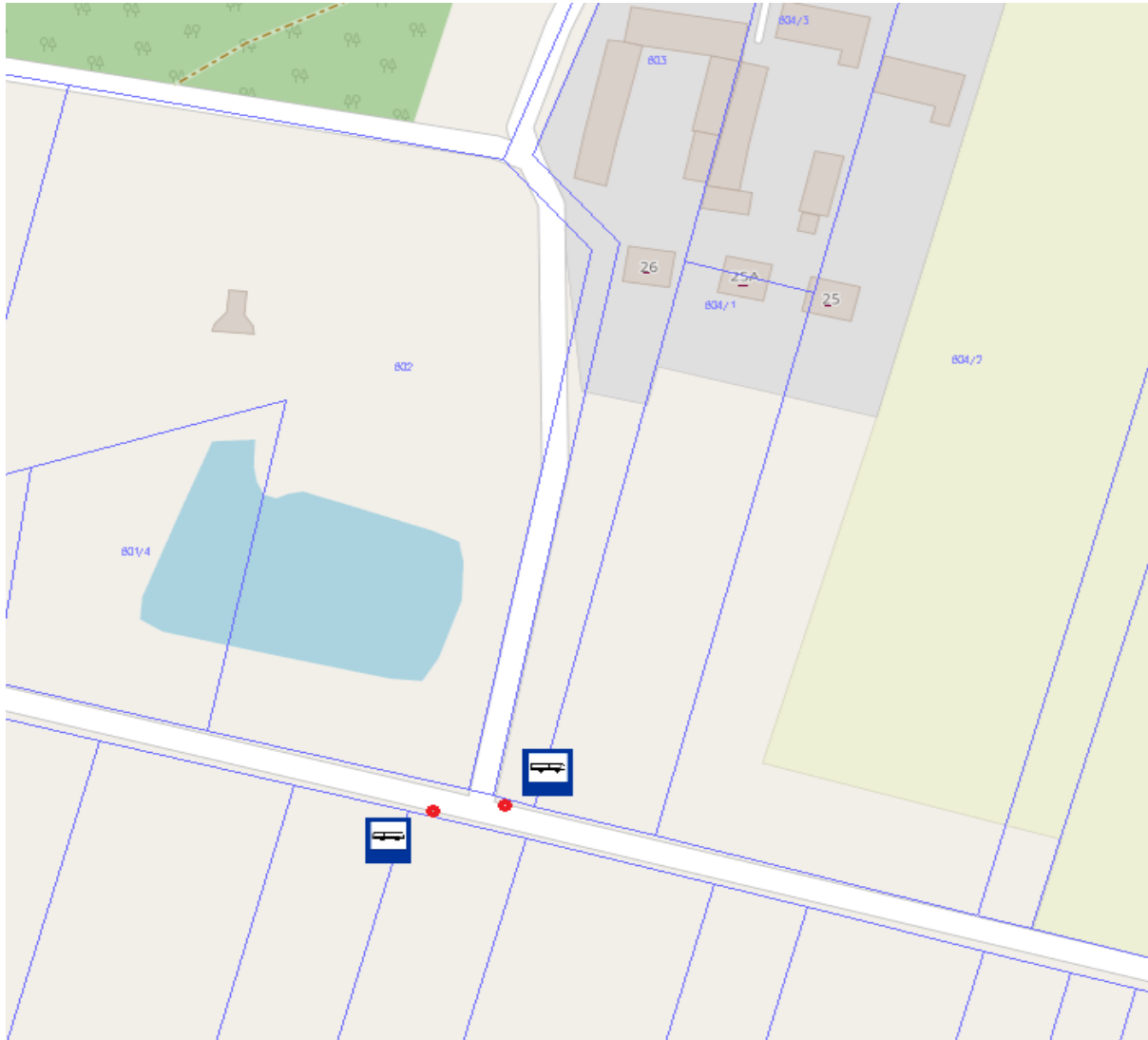
Załącznik nr 2
do uchwały Nr VIII/59/2024
Rady Miejskiej w Mordach
z dnia 29 listopada 2024 r.



Wstępna lokalizacja przystanku Wojnów Kolonia: przy drodze wewnętrznej (dz. o nr ewid. 733/1 obręb Wojnów) – na wysokości działki oznaczonej w ewidencji gruntów i budynków numerem: 330/1 - obręb Wojnów (Pętla - posesja 68a).

Przewodnicząca Rady Miejskiej
/-/ Katarzyna Magdalena Gizińska

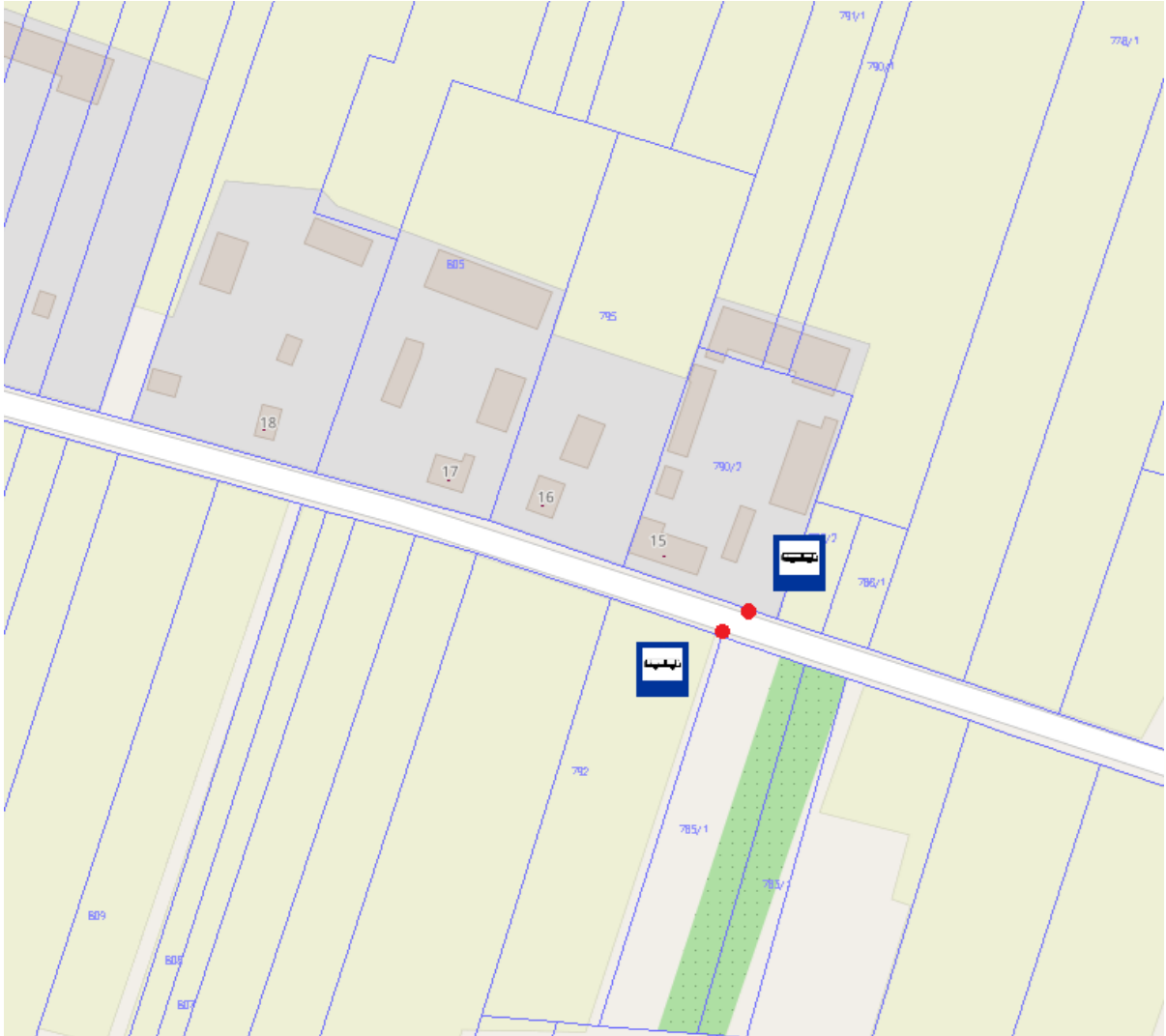
Załącznik nr 3
do uchwały Nr VIII/59/2024
Rady Miejskiej w Mordach
z dnia 29 listopada 2024 r.



Wstępna lokalizacja przystanku Klimonty I: przy drodze gminnej 360529W - na wysokości działek oznaczonych w ewidencji gruntów i budynków numerami: 871 i 603 - obręb Klimonty (przy drodze do posesji 25, 25a, 26).

Przewodnicząca Rady Miejskiej
/-/ Katarzyna Magdalena Gizińska

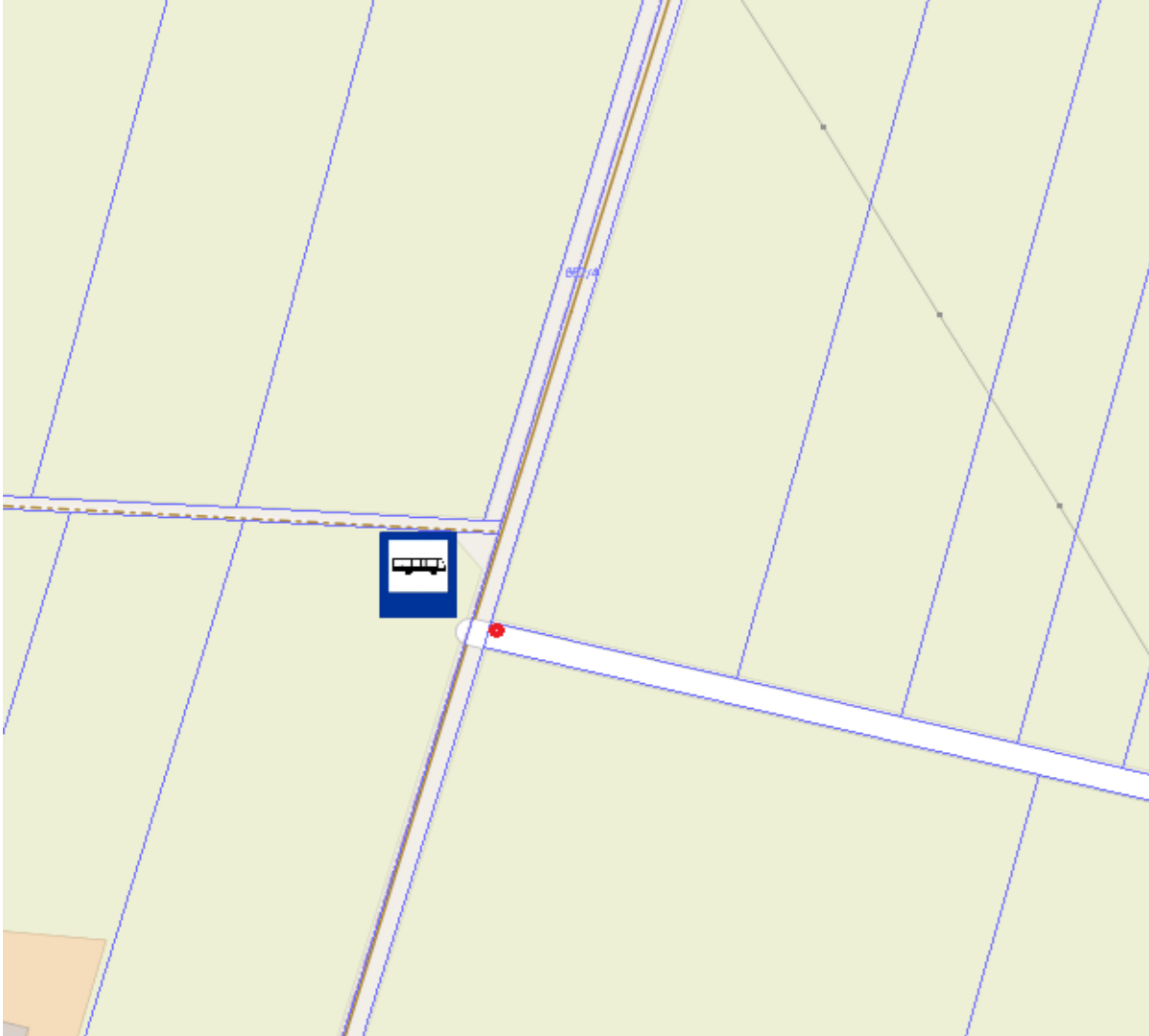
Załącznik nr 4
do uchwały Nr VIII/59/2024
Rady Miejskiej w Mordach
z dnia 29 listopada 2024 r.



Wstępna lokalizacja przystanku Klimonty II: przy drodze gminnej 360529W - na wysokości działki oznaczonej w ewidencji gruntów i budynków numerem: 805 - obręb Klimonty (przy posesji o nr 17).

Przewodnicząca Rady Miejskiej
/-/ Katarzyna Magdalena Gizińska

Załącznik nr 5
do uchwały Nr VIII/59/2024
Rady Miejskiej w Mordach
z dnia 29 listopada 2024 r.



Wstępna lokalizacja przystanku Wielgorz II: przy drodze gminnej 360513W – na wysokości działki oznaczonej w ewidencji gruntów i budynków numerem: 788 - obręb Wielgorz.

Przewodnicząca Rady Miejskiej
/-/ Katarzyna Magdalena Gizińska