

Gminny Plan Usuwania Azbestu Miasto i Gmina Mordy

Opracowany przez zespół

**WGS84 Polska Sp. z o.o.
ul. Białostocka 22 lok. 30
03-741 Warszawa**

www.wgs84.pl

Spis treści

1.	Wstęp	3
1.1.	Cel i zadania <i>Gminnego Planu Usuwania Azbestu</i>	4
1.2.	Ogólna charakterystyka miasta i gminy Mordy	6
1.3.	Azbest i jego właściwości	8
1.4.	Szkodliwy wpływ azbestu na zdrowie człowieka	10
2.	Prawne aspekty użytkowania i usuwania wyrobów zawierających azbest	12
3.	Inwentaryzacja płyt azbestowo-cementowych na terenie Miasta i Gminy Mordy	21
3.1.	Metodologia przeprowadzenia inwentaryzacji	21
3.2.	Ilość wyrobów zawierających azbest na terenie Miasta i Gminy Mordy	23
3.2.1.	Płyty azbestowo-cementowe stanowiące pokrycia dachów	23
3.2.2.	Rury azbestowo-cementowe	24
3.2.3.	Płyty azbestowo-cementowe w elewacjach budynków na terenie Miasta i Gminy	24
3.2.4.	Zbiornicze zestawienie ilości wyrobów azbestowo-cementowych na terenie miasta i gminy Mordy	24
3.2.5.	Struktura rozmieszczenia płyt azbestowo-cementowych	25
3.2.6.	Stan płyt azbestowo-cementowych	28
3.3.	Mapa rozmieszczenia wyrobów zawierających azbest	28
4.	Postępowanie z wyrobami i odpadami zawierającymi azbest	42
4.1.	Podnoszenie świadomości ekologicznej mieszkańców	42
4.2.	Działania informacyjno-edukacyjne wśród mieszkańców miasta i gminy	42
4.3.	Procedury dotyczące postępowania z wyrobami i odpadami zawierającymi azbest	43
4.4.	Usuwanie wyrobów zawierających azbest	44
4.5.	Unieszkodliwianie odpadów azbestowych	44
5.	Harmonogram realizacji <i>Gminnego Planu Usuwania Azbestu</i>	45
6.	Szacunek nakładów finansowych na realizację <i>Planu</i>	47
6.1.	Całkowite koszty realizacji <i>Planu</i>	48
6.2.	Źródła finansowania realizacji <i>Planu</i>	49
6.2.1.	Alokacja środków finansowych z budżetu miasta i gminy	51
6.2.2.	Możliwości pozyskania środków finansowych na działania związane z usuwaniem azbestu	51
6.2.2.1.	Wojewódzki Fundusz Ochrony Środowiska i Gospodarki Wodnej w Warszawie	51
6.2.2.2.	Regionalny Program Operacyjny Województwa Mazowieckiego	52
6.2.2.3.	Program Rozwoju Obszarów Wiejskich na lata 2007-2013	54
6.2.2.4.	Bank Ochrony Środowiska S.A.	59
6.2.2.5.	Bank Gospodarki Żywnościowej S.A.	61
7.	Monitoring procesu realizacji <i>Planu</i>	62
8.	Podsumowanie	65
9.	Bibliografia	66
10.	Zestawienie załączników	68

1. Wstęp

Opracowanie niniejszego dokumentu związane jest z realizacją zapisów zawartych w *Programie Oczyszczania Kraju z Azbestu na lata 2009-2032*, przyjętym przez Radę Ministrów Rzeczypospolitej Polskiej uchwałą nr 122/2009 z dnia 14 lipca 2009 roku (zmienionej uchwałą nr 39/2010 z 15 marca 2010 r.), utrzymującego cele *Programu usuwania azbestu i wyrobów zawierających azbest stosowanych na terytorium Polski*, jakimi jest:

1. usunięcie i unieszkodliwienie wyrobów zawierających azbest,
2. minimalizacja negatywnych skutków zdrowotnych spowodowanych obecnością azbestu na terytorium kraju,
3. likwidacja szkodliwego oddziaływania azbestu na środowisko.

Na poziomie lokalnym zadania wynikające z *Programu Oczyszczania Kraju z Azbestu na lata 2009-2032* powinny być realizowane m.in. przez samorząd gminny, do zadań którego w szczególności należy przygotowywanie i aktualizacja programów usuwania azbestu i wyrobów zawierających azbest.

Gminny Plan Usuwania Azbestu składa się z ośmiu rozdziałów:

- 1 **Wstęp**, w którym omówione zostały cele i zadania *Planu*, dokonano krótkiej charakterystyki miasta i gminy Mordy, wskazano właściwości azbestu i ich szkodliwy wpływ na zdrowie człowieka.
- 2 **Prawne aspekty użytkowania i usuwania wyrobów zawierających azbest**, w którym opisany został stan prawny w zakresie użytkowania i usuwania wyrobów zawierających azbest.
- 3 **Inwentaryzacja płyt azbestowo-cementowych na terenie miasta i gminy Mordy**, gdzie opisano metodologię przeprowadzenia inwentaryzacji, oszacowano ilość wyrobów zawierających azbest, znajdujących się na terenie gminy oraz przedstawiono wyniki inwentaryzacji w odniesieniu do działek ewidencyjnych.
- 4 **Postępowanie z wyrobami i odpadami zawierającymi azbest**, w którym omówiono planowane działania informacyjne, procedury dotyczące postępowania z wyrobami i odpadami zawierającymi azbest, przedstawiono wykaz firm, uprawnionych do usuwania azbestu z terenu miasta i gminy Mordy oraz informacje o składowiskach, przyjmujących odpady azbestowe.
- 5 **Harmonogram realizacji *Gminnego Planu Usuwania Azbestu* w latach 2010-**

2032.

- 6 **Szacunek nakładów finansowych na realizację Planu**, w którym oszacowano całkowite koszty usunięcia płyt azbestowo-cementowych z terenu gminy i wskazano potencjalne źródła finansowania bezpiecznego usuwania wyrobów zawierających azbest.
- 7 **Monitoring procesu realizacji Planu**, w którym zaproponowano wskaźniki oceny wdrażania Planu.
- 8 **Podsumowanie.**

1.1. Cel i zadania Gminnego Planu Usuwania Azbestu

Celem opracowania *Gminnego Planu Usuwania Azbestu* jest zaplanowanie bezpiecznego dla zdrowia mieszkańców i środowiska naturalnego usunięcia wyrobów zawierających azbest z obszaru gminy do końca 2032 roku.

Przygotowanie *Gminnego Planu Usuwania Azbestu* poprzedzone zostało wykonaniem inwentaryzacji pokryć dachowych wykonanych z płyt azbestowo-cementowych. Wyniki inwentaryzacji zostały zgromadzone w bazie danych. Zgromadzone dane oraz ewidencja gruntów i budynków umożliwiły przygotowanie mapy rozmieszczenia wyrobów zawierających azbest wraz z analizą stanu płyt azbestowo-cementowych (stopnia pilności usunięcia azbestu ocenionego wizualnie).

Na podstawie przeprowadzonej inwentaryzacji oszacowano koszty usunięcia płyt azbestowo-cementowych z terenu miasta i gminy Mordy oraz wskazano potencjalne źródła finansowania przedsięwzięć, polegających na usuwaniu i unieszkodliwianiu azbestu. Zaproponowano także wskaźniki monitorowania realizacji *Gminnego Planu Usuwania Azbestu*.

Niniejszy *Plan* zakłada realizację następujących zadań:

1. inwestycyjnych, zmierzających do oczyszczenia terenów miasta i gminy Mordy z wyrobów zawierających azbest,
2. pozainwestycyjnych, polegających na:
 - a) organizacji kampanii informacyjnych o szkodliwości azbestu oraz bezpiecznym użytkowaniu i usuwaniu wyrobów zawierających azbest,
 - b) wdrożeniu monitoringu realizacji *Gminnego Planu Usuwania Azbestu*,

- c) podjęciu działań w kierunku pozyskania środków finansowych ze źródeł zewnętrznych dla wsparcia usuwania wyrobów zawierających azbest i ich unieszkodliwiania,
- d) okresowej weryfikacji i aktualizacji *Planu*.

Gminny Plan Usuwania Azbestu (zwany także w dalszej części dokumentu *Planem*) został przygotowany z uwzględnieniem obowiązujących aktów prawnych i jest zgodny z kierunkami wyznaczonymi w *Planie Gospodarki Odpadami dla Miasta i Gminy Mordy na lata 2006-2013*, *Planiem Gospodarki Odpadami Powiatu Siedleckiego* i *Programem usuwania wyrobów zawierających azbest z terenu Województwa Mazowieckiego* oraz *Programem Oczyszczania Kraju z Azbestu na lata 2009-2032*.

Za główny cel *Programu usuwania wyrobów zawierających azbest z terenu Województwa Mazowieckiego* przyjęto usunięcie i unieszkodliwienie do 2032 r. wszystkich wyrobów zawierających azbest z terenu województwa mazowieckiego. Główne działania wyznaczone w Programie są następujące:

1. Opracowanie Programu usuwania wyrobów zawierających azbest z terenu Województwa Mazowieckiego wraz z planem sytuacyjnym rozmieszczenia wyrobów zawierających azbest;
2. Weryfikacja Wojewódzkiej Bazy Danych dotyczących wytwarzania i gospodarowania odpadami niebezpiecznymi (Centralny System Odpadowy CSO);
3. Budowa składowisk odpadów azbestowych;
4. Organizacja kampanii edukacyjno-informacyjnej w zakresie prawidłowego postępowania z wyrobami zawierającymi azbest;
5. Monitoring usuwania oraz prawidłowego postępowania z wyrobami zawierającymi azbest;
6. Wytworzenie mechanizmów dofinansowania usuwania azbestu dla indywidualnych gospodarstw domowych.

Zgodnie z *Planiem Gospodarki Odpadami Powiatu Siedleckiego na lata 2004-2015*, przyjętym uchwałą Nr XXV/148/05 Rady Powiatu w Siedlcach z dnia 23 września 2005 r., najważniejszym celem w planowaniu działań odnośnie odpadów zawierających azbest jest bezpieczne dla zdrowia ludzi usunięcie tych wyrobów i zdeponowanie ich na wyznaczonych składowiskach (w sposób eliminujący ich negatywne oddziaływanie). Do zadań organizacyjnych związanych z odpadami zawierającymi azbest zaliczono m.in.:

- oczyszczanie terenów i obiektów publicznych w gminach szczególnie zanieczyszczonych azbestem,
- monitoring usuwania oraz prawidłowego postępowania z wyrobami zawierającymi azbest.
- organizacja kampanii reklamowo-propagandowej w zakresie postępowania

z odpadami zawierającymi azbest (zwiększenie świadomości zarówno pracowników administracji publicznej, jak i mieszkańców w zakresie oddziaływania azbestu na zdrowie ludzi oraz przepisów i procedur dotyczących azbestu).

W *Planie Gospodarki Odpadami dla Miasta i Gminy Mordy*, przyjętym uchwałą Nr XXXVIII/169/06 Rady Miejskiej w Mordach z dnia 19 kwietnia 2006 r., zapisano konieczność przeprowadzenia inwentaryzacji oraz opracowania planu usuwania azbestu.

Niniejszy dokument jest kontynuacją celów postawionych w *Planie Gospodarki Odpadami dla Miasta i Gminy Mordy*, jakimi jest usunięcie wyrobów zawierających azbest i unieszkodliwienie poprzez deponowanie na wyznaczonych do tego celu składowiskach.

1.2. Ogólna charakterystyka miasta i gminy Mordy

Gmina Mordy położona jest na wschodzie Polski, we wschodniej części województwa mazowieckiego, w powiecie siedleckim. Graniczy z następującymi gminami: od północnego-wschodu z gminą Przesmyki (powiat siedlecki), od wschodu z gminą Łosice (powiat łosicki), od południowego-wschodu z gminą Olszanka (powiat łosicki), od południa z gminą Zbuczyn (powiat siedlecki), od zachodu z gminą Siedlce (powiat siedlecki), od północnego-zachodu z gminą Suchożebry (powiat siedlecki), od północy z gminą Paprotnia (powiat siedlecki).

Centralnym ośrodkiem gminy jest miasto Mordy, siedziba władz gminy.

Powierzchnia gminy wynosi 17.001 ha¹ (170,0 km²), z czego 454 ha zajmuje Miasto, a pozostałe 16.547 ha obejmuje teren wiejski gminy. Podstawową funkcją gminy jest rolnictwo. Użytki rolne stanowią 74% powierzchni ogólnej gminy.

W skład gminy Mordy wchodzi: Miasto Mordy oraz 32 miejscowości: Czepielin, Czepielin Kolonia, Czołomyje, Doliwo, Głuchów, Klimonty, Kolonia Mordy, Krzymosze, Leśniczówka, Ogrodniki, Olędy, Ostoje, Pieńki, Pióry – Pytki, Pióry Wielkie, Płosodrza, Ptaszki, Radzików Kornica, Radzików Oczki, Radzików Stopki, Radzików Wielki, Rogóziec, Sosenki Jajki, Stara Wieś, Stok Ruski, Suchodołek, Suchodół Wielki, Wielgorz, Wojnów, Wólka Biernaty, Wólka Soseńska i Wyczółki. Część wiejska gminy podzielona jest na 30 sołectw.

Według danych na 31.12.2009 r. Gminę Mordy zamieszkiwało 6.169 osób²,

¹ Źródło: Bank Danych Regionalnych

² Ibidem

z czego prawie 30% w Mieście Mordy, a pozostałe 70% na terenie wiejskim Gminy.

Przez teren gminy i miasto Mordy z zachodu na wschód przebiega droga wojewódzka nr 698 Siedlce - Łosice - Konstantynów - Terespol, realizująca powiązania zewnętrzne gminy miastami powiatowymi Siedlce i Łosice. Drogi powiatowe realizują powiązania gminy z siedzibą powiatu, z sąsiednimi gminami, powiązania wewnętrzne oraz obsługują przyległe zagospodarowanie.

Przez tereny gminy i teren administracyjny miasta Mordy przebiega linia kolejowa Siedlce - Mordy - Hajnówka - granica państwa z Białorusią. Ponadto ważnym elementem usytuowania gminy jest bliskie sąsiedztwo ze wschodnią granicą Polski, z przejściami granicznymi w Terespolu i Koroszczynie, w odległości 90 km.

W Gminie Mordy według danych GUS na koniec 2009 r. zarejestrowanych było 286 podmiotów gospodarczych, z czego w sektorze publicznym 21 podmiotów, a w sektorze prywatnym - 265 podmiotów. Prawie 44% podmiotów prowadzi działalność w Mieście Mordy, a pozostałe 56% na terenie wiejskim gminy. Ponad 84% podmiotów działających w sektorze prywatnym to osoby fizyczne, prowadzące działalność gospodarczą, a niecałe 2% to spółki handlowe³. Spośród prywatnych podmiotów gospodarczych ponad 21% działa w sektorze handlu detalicznego i hurtowego, prawie 19% w sektorze rolnictwa, leśnictwa, łowiectwa i rybactwa, a 17% w sektorze budownictwa.

Gmina Mordy dysponuje dobrą bazą edukacyjną. Na terenie gminy funkcjonuje Gimnazjum Nr 1 w Mordach, Zespół Szkół w Radzikowie Wielkim, Szkoła Podstawowa w Wojnowie oraz Zespół Oświatowy w Mordach.

Na terenie gminy znajdują się szczególnie cenne obiekty wpisane do rejestru zabytków. Należą do nich:

- zespół kościoła parafialnego p.w. św. Michała Archaniola w Mordach z 1738 r. nr rej.: 404/62 z 19 marca 1962 r., obejmujący kościół, kaplicę, dzwonnice i bramę, a także ogrodzenie,
- kaplica cmentarna p.w. św. Rocha w Mordach z 1860 r., nr rej.: 405/62 z 19 marca 1962 r.
- zespół pałacowy w Mordach datowany na przełom XVIII-XIX w., nr rej.: 406/62 z 19 marca 1962 r., obejmujący pałac, bramę, park i oficynę (nr rej.: A-57 z 13.07.2000 r.)

³ *ibidem*

Szczególne znaczenie w utrzymaniu wysokich walorów przyrodniczych krajobrazu gminy mają doliny rzeczne. Na terenie Gminy Mordy jest fragment szerokiej doliny górnego Liwca. Rzeka na tym odcinku zachowała znaczne walory przyrodnicze, choć jej dolina została zmeliorowana i w dużym stopniu przekształcona. Naturalne torfowiska niskie występujące w dolinach rzecznych zostały przesuszone i zamienione w łąki, a fragmentami w pastwiska. Miejscami, zwłaszcza w korycie rzeki i torfiankach, występują zbiorowiska wodne i szuwarowe.

Rozwój gminy prowadzony jest w oparciu o *Strategię rozwoju Miasta i Gminy Mordy na lata 2006-2013*, przyjętej uchwałą Nr XXXVII/165/06 Rady Miejskiej w Mordach z dnia 31.03.2006 r. Działania dotyczące rozwoju Miasta i Gminy Mordy będą koncentrowały się w stosunku do poszczególnych priorytetów: rozwój infrastruktury technicznej, poprawa stanu środowiska naturalnego, rozwój infrastruktury społecznej oraz poprawa warunków i jakości życia mieszkańców.

Mieszkańcy 16 wsi i miasta Mordy korzystają w całości z dostaw wody z systemów wodociągowych. Miasto Mordy wyposażone jest w system kanalizacji sanitarnej odprowadzającej wytwarzane przez mieszkańców ścieki komunalne do miejskiej oczyszczalni ścieków. Odpady wytworzone na terenie miasta i gminy Mordy są unieszkodliwiane przez składowanie na gminnym składowisku odpadów w Kolonii Mordy. Sieć kanalizacyjna działa na terenie miasta Mordy. Na terenach wiejskich nie funkcjonują systemy oczyszczania ścieków, a ścieki odprowadzane są do zbiorników bezodpływowych.

1.3. Azbest i jego właściwości

Azbesty są minerałami naturalnie występującymi w przyrodzie, należącymi do dwóch grup: azbestów serpentynowych i azbestów amfibolowych. Do grupy serpentynów należy azbest chryzotylowy (azbest biały), natomiast w grupie azbestów amfibolowych znaczenie mają dwie odmiany: azbest amozytowy (azbest brązowy) i azbest krokidolitowy (azbest niebieski). Wszystkie odmiany azbestu krystalizowały się w postaci cienkich, wydłużonych monokryształów, których długość może niekiedy dochodzić do kilkudziesięciu centymetrów.

Z punktu widzenia chemicznego, azbesty są uwodnionymi krzemianami magnezu. Wzory chemiczne poszczególnych odmian azbestu zostały przedstawione poniżej:

chryzotyl	$Mg_6[(OH)_8Si_4O_{10}]$
krokidolit	$Na_2Fe_3Fe_2[(OH)Si_4O_{11}]_2$

amozyt	$(\text{Fe}, \text{Mg})_7[(\text{OH})\text{Si}_4\text{O}_{11}]_2$
antiofillit	$(\text{Mg}, \text{Fe})_7[(\text{OH})\text{Si}_4\text{O}_{11}]_2$
tremolit	$\text{Ca}_2\text{Mg}_5[(\text{OH})\text{Si}_4\text{O}_{11}]_2$
aktynolit	$\text{Ca}_2(\text{Mg})[(\text{OH})\text{Si}_4\text{O}_{11}]_2$

Azbest chryzotylowy krystalizuje się w postaci rurek, a azbesty amfibolowe przyjmują formę grubszych, pręcikowatych kryształów. Włókna azbestu są wiązkami zbudowanymi z dużej liczby (nawet do kilku tysięcy, a niekiedy nawet kilkudziesięciu tysięcy) włókien elementarnych. W tych wiązkach pojedyncze kryształy azbestu są spojone za pomocą węglanu wapniowego.

Największe zastosowanie przemysłowe miał azbest serpentynowy (chryzotylowy), tworzący cienkie żyły w serpentynitach, o giętkich włóknach (do 0,1 μm grubości), odpornych na działanie czynników chemicznych, wysokich temperatur oraz na ścieranie, a także źle przewodzących ciepło i elektryczność. Używany był do wyrobu tkanin ogniotrwałych, okładzin ciernych, szczęk hamulcowych, farb ogniotrwałych, materiałów izolacyjnych oraz niepalnych materiałów budowlanych.

Azbest amfibolowy charakteryzuje się dużą kwasoodpornością. Jest znacznie mniej rozpowszechniony w przyrodzie. Wykorzystywany był w przemyśle chemicznym.

Pomimo, iż występowanie azbestu w przyrodzie jest stosunkowo powszechne, tylko w kilku miejscach na świecie prowadzona była eksploatacja azbestu na skalę przemysłową. Polska nie posiada złóż azbestu nadających się do eksploatacji przemysłowej.

Wyroby zawierające azbest klasyfikowane są w dwóch klasach, biorąc pod uwagę kryterium zawartości azbestu, stosowane spoiwo oraz gęstość objętościową wyrobu:

1. klasa I (wyroby miękkie), których gęstość objętościowa jest mniejsza niż 1.000 kg/m^3 , zawierające powyżej 20% (do 100% azbestu). Wyroby te łatwo ulegają uszkodzeniom mechanicznym, czemu towarzyszy znaczna emisja włókien azbestu do otoczenia. Najczęściej stosowane w tej klasie były wyroby tekstylne z azbestu, używane przez pracowników w celach ochronnych, koce gaśnicze, szczeliwa plecione, tektury uszczelkowe, materiały i wykładziny cierne.
2. klasa II (wyroby twarde), których gęstość objętościowa jest większa niż 1.000 kg/m^3 , zawierające poniżej 20% azbestu. W wyrobach tych włókna azbestowe są mocno związane, a w przypadku mechanicznego uszkodzenia, np. pęknięcia, ma miejsce stosunkowo niewielka emisja azbestu do otoczenia w porównaniu z wyrobami klasy I. Niebezpieczeństwo dla zdrowia ludzi i środowiska stwarza mechaniczna obróbka tych wyrobów oraz rozbijanie w wyniku zrzucania w trakcie

prac remontowych⁴.

W Polsce wyroby z klasy II były wykorzystane do produkcji płyt azbestowo-cementowych jako materiał budowlany, otrzymywany w wyniku prasowania mieszaniny cementu z włóknami azbestowymi, głównie w postaci płyt płaskich, falistych oraz rur azbestowo-cementowych. Płyty płaskie i faliste wykorzystywane były do krycia dachów, rzadziej do elewacji budynków gospodarczych i mieszkalnych czy przemysłowych. W znacznie mniejszych ilościach produkowane i stosowane były inne wyroby azbestowo-cementowe, tj. rury służące do wykonywania instalacji wodociągowych i kanalizacyjnych oraz przewody kominowe czy zsypy w budynkach wielokondygnacyjnych.

W Polsce na pokrycia dachowe stosowano głównie płyty faliste, w mniejszym stopniu płyty płaskie. Płyty faliste produkowane były głównie w zakładzie ZWAC „Izolacja” w Małkini, a płyty płaskie w Zakładach Wyrobów Azbestowo-Cementowych w Wierzbicy, Szczucinie, Trzemesznie i Ogrodzieńcu.

Produkcja płyt azbestowo-cementowych w Polsce została zakazana *ustawą z dnia 19 czerwca 1997 r. o zakazie stosowania wyrobów zawierających azbest*. W Unii Europejskiej stosowanie azbestu zostało zakazane z dniem 1 stycznia 2005 r.

W rządowym *Programie Oczyszczania Kraju z Azbestu na lata 2009-2032* okres trwałości płyt azbestowo-cementowych określono na około 30 lat. Założenie to wynika z kilkudziesięcioletnich doświadczeń w użytkowaniu płyt wytwarzanych powszechnie stosowaną tzw. mokrą metodą produkcji (metodą Hatschek'a) oraz z przeprowadzonych badań laboratoryjnych i polowych.

1.4. Szkodliwy wpływ azbestu na zdrowie człowieka

Chorobotwórcze działanie azbestu jest wynikiem wdychania włókien zawieszonych w powietrzu. Szczególną cechą azbestu jest to, że włókna gromadzą się i pozostają w tkance płucnej w ciągu całego życia. Zmiany chorobowe mogą pojawić się po kilku lub nawet kilkudziesięciu latach.

Biologiczna agresywność pyłu azbestowego jest zależna od stopnia penetracji i ilości włókien, zatrzymanych w dolnej części układu oddechowego. Wynika to głównie z fizycznych i aerodynamicznych cech włókien. Duże znaczenie ma średnica włókien. Włókna cienkie, o średnicy poniżej 3 mikrometrów, przenoszone są łatwiej i docierają do

⁴ „Zbiór przepisów i procedur dotyczących bezpiecznego postępowania z wyrobami zawierającymi azbest”, Ministerstwo Gospodarki, Warszawa, 2001

końcowych odcinków dróg oddechowych, a włókna grube, o średnicy powyżej 5 mikrometrów, zatrzymują się w górnych odcinkach dróg oddechowych. Skręcone włókna chryzotylu o dużej średnicy, mają tendencję do zatrzymywania się wyżej, w porównaniu z igłowymi włóknami azbestów amfibolowych, z łatwością przenikających do obwodowych części płuc.

Największe zagrożenie dla organizmu ludzkiego stanowią włókna respirabilne, dostające się z powietrzem do pęcherzyków płucnych, o średnicy mniejszej od 3 mikrometrów. Według danych zawartych w publikacjach Światowej Organizacji Zdrowia, najważniejszą cechą determinującą zdolność włókien do wywołania nowotworów są ich fizyczne wymiary, czyli średnica poniżej 3 mikrometrów oraz długość powyżej 5 mikrometrów. Nie istnieją dowody, że jeden z typów azbestu niesie ze sobą większe ryzyko zachorowań niż inny, więc wszystkie typy azbestu traktowane są jako powodujące takie samo ryzyko raka płuca. Pomimo istnienia normatywów stężenia włókien azbestu w powietrzu, nie można określić dawki progowej pyłu dla rakotwórczego działania azbestu⁵.

Pomiędzy pierwszym narażeniem a pojawieniem się objawów chorobowych związanych z ekspozycją na azbest najczęściej mija długi okres czasu, co oznacza, że aktualnie wykrywane są skutki zdarzeń, które miały miejsce 20-40 lat temu. Główną patologią zawodową pracowników zakładów przetwarzających azbest jest azbestoza, czyli śródmiąższowe zwłóknienie tkanki płucnej. Włókna azbestowe mogą zalegać w tkance płucnej przez długi okres, a proces zwłóknieniowy może pojawić się po wielu latach od ustania narażenia. Pylica azbestowa może zwiększyć wystąpienie raka płuca i międzybłoniaka opłucnej lub otrzewnej.

Rak płuca jest najbardziej powszechnym nowotworem złośliwym powodowanym przez azbest. Zagrożenie wystąpieniem raka płuca w badanych populacjach zawodowo narażonych na pył azbestu wykazuje duże zróżnicowanie w zależności od typu włókna, technologii przetwórstwa, zawartości włókien respirabilnych w pyłe, średnicy, długości, kształtu włókna, stężenia pyłu, liczby lat pracy w warunkach natężenia i ogólnej dawki pyłu⁶. Oba nowotwory, zarówno rak płuca, jak i międzybłoniak opłucnej, rozwijają się gwałtownie i charakteryzują się krótką przeżywalnością.

Nadal istnieje ryzyko narażenia na kontakt z wyrobami zawierającymi azbest w budynkach, urządzeniach i instalacjach poprzez:

- niewłaściwe składowanie odpadów azbestowych,

⁵ „Azbest. Ekspozycja zawodowa i środowiskowa.”, pod red. Neonili Szeszeni-Dąbrowskiej, Łódź, 2004

⁶ *Ibidem*

- użytkowanie wyrobów azbestowych, prowadzące do zanieczyszczenia powietrza pyłem azbestowym np. w wyniku: korozji i mechanicznych uszkodzeń płyt azbestowo-cementowych, ścierania tarcz sprzęgłowych i hamulcowych,
- niewłaściwe usuwanie z dachów i elewacji wyrobów zawierających azbest,
- urządzenia grzewcze, wentylacyjne, klimatyzacyjne i izolacje zawierające azbest.

W celu zminimalizowania narażenia na pył azbestowy wprowadzono zakaz produkcji i stosowania wyrobów zawierających azbest, a regulacje prawne określają wymogi dotyczące bezpiecznego użytkowania wyrobów zawierających azbest, a także obowiązki pracodawców i pracowników, wykonujących prace polegające na zabezpieczaniu i usuwaniu wyrobów zawierających azbest.

2. Prawne aspekty użytkowania i usuwania wyrobów zawierających azbest

Na mocy *ustawy z dnia 19 czerwca 1997 r. o zakazie stosowania wyrobów zawierających azbest* w celu wyeliminowania produkcji, stosowania oraz obrotu wyrobami zawierającymi azbest zakazano wprowadzania na terytorium Rzeczypospolitej Polskiej wyrobów zawierających azbest i azbestu, produkcji wyrobów zawierających azbest oraz obrotu azbestem i wyrobami zawierającymi azbest.

Definicja azbestu

Zgodnie z *ustawą z dnia 19 czerwca 1997 r o zakazie stosowania wyrobów zawierających azbest*, azbestem nazywane są następujące włókniste krzemiany:

1. azbest chryzotylowy, nr CAS 12001-29-5,
2. azbest krokidolitowy, nr CAS 12001-28-4,
3. azbest amozytowy (gruenerytowy), nr CAS 12172-73-5,
4. azbest antofilitowy, nr CAS 77536-67-5,
5. azbest tremolitowy, nr CAS 77536-68-6,
6. azbest aktynolitowy, nr CAS 77536-66-4.

Azbest jako substancja szczególnie niebezpieczna

W *ustawie z dnia 27 kwietnia 2001 r. Prawo ochrony środowiska* zabroniono wprowadzania do obrotu lub ponownego wykorzystywania substancji stwarzających szczególne zagrożenie dla środowiska. Substancją stwarzającą szczególne zagrożenie dla środowiska jest m.in. azbest.

Powinny być wykorzystywane, przemieszczane i eliminowane przy zachowaniu

szczególnych środków ostrożności, a instalacje lub urządzenia, w których jest lub był wykorzystywany azbest, powinny zostać oczyszczone lub unieszkodliwione. Do instalacji lub urządzeń, co do których istnieje podejrzenie, iż były w nich wykorzystywane substancje stwarzające szczególne zagrożenie dla środowiska, stosuje się wymagania dotyczące postępowania z instalacjami i urządzeniami, w których były lub są wykorzystywane te substancje.

Oznakowanie wyrobów zawierających azbest

Na mocy *rozporządzenia Ministra Gospodarki, Pracy i Polityki Społecznej z dnia 23 października 2003 r. w sprawie wymagań w zakresie wykorzystania i przemieszczania azbestu oraz wykorzystywania i oczyszczania instalacji lub urządzeń, w których był lub jest wykorzystywany azbest*, właściciel, zarządca lub użytkownik miejsc, w których był lub jest wykorzystywany azbest, powinien je poddawać przeglądom w celu oznakowania azbestu w terminie do 6 miesięcy od dnia wejścia w życie rozporządzenia. W przypadku braku możliwości trwałego umieszczenia oznakowania na instalacji lub urządzeniu zawierającym azbest lub wyroby zawierające azbest, oznakowanie umieszcza się w widocznym miejscu w każdym pomieszczeniu, w którym taka instalacja lub urządzenie się znajduje, dodając ostrzeżenie „Pomieszczenie zawiera azbest”. Wzór oznakowania został zamieszczony w załączniku nr 1 do niniejszego dokumentu.

Inwentaryzacja wyrobów azbestowych

Obowiązek inwentaryzacji wyrobów zawierających azbest wynika z art. 162 *ustawy z dnia 27 kwietnia 2001 r. Prawo ochrony środowiska*. Wykorzystujący substancje stwarzające szczególne zagrożenie dla środowiska, w tym wyroby zawierające azbest, powinien okresowo przedkładać marszałkowi województwa informacje o rodzaju, ilości i miejscach ich występowania. Osoby fizyczne, niebędące przedsiębiorcami, powinny przedkładać informacje odpowiednio wójtowi, burmistrzowi lub prezydentowi miasta.

Zgodnie z *rozporządzeniem Ministra Gospodarki, Pracy i Polityki Społecznej z dnia 23 października 2003 r. w sprawie wymagań w zakresie wykorzystania i przemieszczania azbestu oraz wykorzystywania i oczyszczania instalacji lub urządzeń, w których był lub jest wykorzystywany azbest*, właściciel, zarządca lub użytkownik miejsc, w których był lub jest wykorzystywany azbest lub wyroby zawierające azbest, dokonuje inwentaryzacji zastosowanych wyrobów zawierających azbest, poprzez sporządzenie spisu z natury. Wynik inwentaryzacji wyrobów zawierających azbest i miejsce ich wykorzystywania oraz informacji o wyrobach zawierających azbest, których wykorzystywanie zostało zakończone, powinien zostać ujęty w informacji przygotowanej według wzorów zamieszczonych w załączniku do rozporządzenia, stanowiących załączniki nr 2 i 3 do

niniejszego dokumentu. Informacja powinna zostać sporządzona w 2 egzemplarzach. Jeden egzemplarz powinien zostać przedłożony marszałkowi województwa, a drugi egzemplarz powinien być przechowywany przez okres jednego roku do czasu sporządzenia następnej informacji.

Inwentaryzacja podlega corocznej aktualizacji w terminie **do 31 stycznia każdego roku.**

Na mocy art. 162 ust. 6 *ustawy z dnia 27 kwietnia 2001r. Prawo ochrony środowiska* wójt, burmistrz lub prezydent miasta powinien przedkładać marszałkowi województwa informacje o rodzaju, ilości i miejscach występowania substancji stwarzających szczególne zagrożenia dla środowiska, w tym wyrobów zawierających azbest. Zgodnie z przepisami wykonawczymi, zawartymi w *rozporządzeniu Ministra Środowiska z dnia 9 października 2002 r. w sprawie sposobu przedkładania marszałkowi województwa informacji o rodzaju, ilości i miejscach występowania substancji stwarzających szczególne zagrożenie dla środowiska*, informację o rodzaju, ilości i miejscach występowania substancji stwarzających szczególne zagrożenie dla środowiska wójt, burmistrz lub prezydent miasta powinien przedkładać marszałkowi województwa do 31 marca za poprzedni rok kalendarzowy, zgodnie z formularzem, zamieszczonym w załączniku nr 5 do niniejszego dokumentu. Informacja powinna być przedkładana w formie elektronicznej na informatycznych nośnikach danych oraz w formie pisemnej.

Sukcesywne eliminowanie azbestu

Zgodnie z przepisami *ustawy z dnia 27 kwietnia 2001 r. Prawo ochrony środowiska*, azbest podlega sukcesywnej eliminacji, a sposób postępowania z eliminowanymi odpadami został określony w *ustawie o odpadach z dnia 27 kwietnia 2001 r.* Przepisami *rozporządzenia Ministra Gospodarki, Pracy i Polityki Społecznej z dnia 23 października 2003 r. w sprawie wymagań w zakresie wykorzystania i przemieszczania azbestu oraz wykorzystywania i oczyszczania instalacji lub urządzeń, w których był lub jest wykorzystywany azbest*, wykorzystywanie azbestu lub wyrobów zawierających azbest zostało dopuszczone w użytkowanych instalacjach lub urządzeniach nie dłużej niż **do dnia 31 grudnia 2032 r.**

Obowiązki właściciela nieruchomości

Zgodnie z *rozporządzeniem Ministra Gospodarki, Pracy i Polityki Społecznej z dnia 2 kwietnia 2004 r. w sprawie sposobów i warunków bezpiecznego użytkowania i usuwania wyrobów zawierających azbest*, właściciel, użytkownik wieczysty lub zarządca nieruchomości, a także obiektu, urządzenia budowlanego, instalacji przemysłowej lub innego miejsca zawierającego azbest, przeprowadza kontrole stanu tych wyrobów w

terminach wynikających z oceny stanu tych wyrobów.

Z przeprowadzonej kontroli okresowej powinna zostać sporządzona w dwóch egzemplarzach *Ocena stanu i możliwości bezpiecznego użytkowania wyrobów zawierających azbest*, zawartego w załączniku nr 4 do niniejszego dokumentu. Jeden egzemplarz oceny łącznie z dokumentacją miejsca zawierającego azbest, obiektu, urządzenia budowlanego lub instalacji przemysłowej powinien być przechowywany przez wypełniającego formularz, natomiast drugi egzemplarz oceny powinien zostać przekazany właściwemu organowi nadzoru budowlanego, w terminie 30 dni od daty sporządzenia oceny.

Właściciel, użytkownik wieczysty lub zarządca nieruchomości obowiązany jest zgłosić prace polegające na zabezpieczeniu lub usuwaniu wyrobów zawierających azbest do właściwego organu administracji architektoniczno-budowlanej.

Obowiązki wykonawcy prac, polegających na usuwaniu wyrobów azbestowych

Zgodnie z rozporządzeniem Ministra Gospodarki, Pracy i Polityki Społecznej z dnia 2 kwietnia 2004 r. w sprawie sposobów i warunków bezpiecznego użytkowania i usuwania wyrobów zawierających azbest, wykonawca prac polegających na zabezpieczeniu i usuwaniu wyrobów zawierających azbest, zobowiązany jest do uzyskania odpowiednio zezwolenia, pozwolenia, decyzji zatwierdzenia programu gospodarowania odpadami niebezpiecznymi albo złożenia organowi informacji o sposobie gospodarowania odpadami niebezpiecznymi, przeszkolenia przez uprawnioną instytucję zatrudnianych pracowników, osób kierujących lub nadzorujących prace polegające na zabezpieczeniu i usuwaniu wyrobów zawierających azbest w zakresie bezpieczeństwa i higieny pracy przy zabezpieczeniu i usuwaniu tych wyrobów oraz przestrzegania procedur dotyczących bezpiecznego postępowania, opracowania przed rozpoczęciem prac szczegółowego Programu prac usuwania wyrobów zawierających azbest, obejmującego w szczególności:

- a) identyfikację azbestu w przewidzianych do usunięcia materiałach, na podstawie udokumentowanej informacji od właściciela lub zarządcy obiektu albo też na podstawie badań przeprowadzonych przez akredytowane laboratorium,
- b) informacje o metodach wykonywania planowanych prac,
- c) zakres niezbędnych zabezpieczeń pracowników oraz środowiska przed narażeniem na szkodliwość emisji azbestu, w tym problematykę określoną przepisami dotyczącymi Programu bezpieczeństwa i ochrony zdrowia,
- d) ustalenie niezbędnego dla rodzaju wykonywanych prac monitoringu powietrza.

Zgodnie z art. 17 pkt. 1, ust. 1a (znowelizowanej ustawy o odpadach) wytwórca odpadów, który prowadzi działalność polegająca na świadczeniu usług w zakresie budowy, rozbiórki, remontu obiektów, czyszczenia zbiorników lub urządzeń oraz sprzątnięcia, konserwacji i napraw, a także przetwarzania odpadów zawierających azbest w urządzeniach przewoźnych, jest obowiązany do uzyskania decyzji zatwierdzającej program gospodarki odpadami. Natomiast zgodnie z ust. 3a ww. ustawy wytwórca odpadów, który jednocześnie prowadzi działalność w zakresie rozbiórki i remontów obiektów, w wyniku której powstają odpady zawierające azbest i który przetwarza te odpady w urządzeniach przewoźnych, jest obowiązany do uzyskania jednej decyzji zatwierdzającej program gospodarki odpadami, obejmującej odpady powstałe w wyniku eksploatacji urządzeń przewoźnych do przetwarzania odpadów zawierających azbest.

Wykonawca prac, przed przystąpieniem do prac polegających na zabezpieczeniu lub usunięciu wyrobów zawierających azbest z obiektu, urządzenia budowlanego lub instalacji przemysłowej, a także z terenu prac, obowiązany jest do zgłoszenia tego faktu właściwemu organowi nadzoru budowlanego oraz właściwemu okręgowemu inspektorowi pracy. Zgłoszenie to powinno zawierać w szczególności:

1. rodzaj lub nazwę wyrobów zawierających azbest według grup wyrobów określonych w odrębnych przepisach,
2. termin rozpoczęcia i planowanego zakończenia prac,
3. adres obiektu, urządzenia budowlanego lub instalacji przemysłowej,
4. kopię aktualnej oceny stanu wyrobów zawierających azbest,
5. określenie liczby pracowników, którzy przebywać będą w kontakcie z azbestem,
6. obowiązek wykonawcy prac do przedłożenia nowego zgłoszenia w przypadku zmiany warunków prowadzenia robót.

W celu zapewnienia warunków bezpiecznego usuwania wyrobów zawierających azbest z miejsca ich występowania, wykonawca prac obowiązany jest do:

1. izolowania od otoczenia obszaru prac przez stosowanie osłon zabezpieczających przenikanie azbestu do środowiska,
2. ogrodzenia terenu prac z zachowaniem bezpiecznej odległości od traktów komunikacyjnych dla osób pieszych, nie mniejszej niż 1 m, przy zastosowaniu osłon zabezpieczających przed przenikaniem azbestu do środowiska,
3. umieszczenia w strefie prac w widocznym miejscu tablic informacyjnych o następującej treści: „Uwaga! Zagrożenie azbestem”; w przypadku prowadzenia prac z wyrobami zawierającymi krokidolit treść tablic informacyjnych powinna być następująca: „Uwaga! Zagrożenie azbestem – krokidolitem”,
4. zastosowania odpowiednich środków technicznych ograniczających do minimum emisję azbestu do środowiska,

5. zastosowania w obiekcie, gdzie prowadzone są prace, odpowiednich zabezpieczeń przed pyleniem i narażeniem na azbest, w tym uszczelnienia otworów okiennych i drzwiowych, a także innych zabezpieczeń przewidzianych w planie bezpieczeństwa i ochrony zdrowia,
6. codziennego usuwania pozostałości pyłu azbestowego ze strefy prac przy zastosowaniu podciśnieniowego sprzętu odkurzającego lub metodą czyszczenia na mokro,
7. izolowania pomieszczeń, w których zostały przekroczone dopuszczalne wartości stężeń pyłu azbestowego dla obszaru prac, w szczególności izolowania pomieszczeń w przypadku prowadzenia prac z wyrobami zawierającymi krokidolit,
8. stosowania zespołu szczelnych pomieszczeń, w których następuje oczyszczenie pracowników z azbestu (komora dekontaminacyjna), przy usuwaniu pyłu azbestowego przekraczającego dopuszczalne wartości stężeń,
9. zapoznania pracowników bezpośrednio zatrudnionych przy pracach z wyrobami zawierającymi azbest lub ich przedstawicieli z planem prac, a w szczególności z wymogami dotyczącymi bezpieczeństwa i higieny pracy w czasie wykonywania prac.

Prace związane z usuwaniem wyrobów zawierających azbest powinny być prowadzone w sposób uniemożliwiający emisję azbestu do środowiska oraz powodujący zminimalizowanie pylenia. Po wykonaniu prac, wykonawca prac ma obowiązek złożenia właścicielowi, użytkownikowi wieczystemu lub zarządcy nieruchomości, urzędnika budowlanego, instalacji przemysłowej lub innego miejsca zawierającego azbest pisemnego oświadczenia o prawidłowości wykonania prac oraz o oczyszczeniu terenu z pyłu azbestowego, z zachowaniem właściwych przepisów technicznych i sanitarnych. Oświadczenie to powinno być przechowywane przez okres co najmniej 5 lat.

Ochrona pracowników przed szkodliwym działaniem azbestu

Zgodnie z rozporządzeniem Ministra Gospodarki i Pracy z dnia 14 października 2005 r. w sprawie zasad bezpieczeństwa i higieny pracy przy zabezpieczaniu i usuwaniu wyrobów zawierających azbest oraz programu szkolenia w zakresie bezpiecznego użytkowania takich wyrobów pracodawca zatrudniający pracowników przy zabezpieczaniu lub usuwaniu wyrobów albo innych materiałów zawierających azbest jest obowiązany zapewnić ochronę pracowników przed szkodliwym działaniem włókien azbestu i pyłu zawierającego azbest.

W Rozporządzeniu Ministra Pracy i Polityki Społecznej z dnia 29 listopada 2002 r. w sprawie najwyższych dopuszczalnych stężeń i natężeń czynników szkodliwych dla zdrowia w środowisku pracy określono najwyższe dopuszczalne stężenie pyłów,

zawierających azbest:

Tabela nr 1

Dopuszczalne stężenia pyłów, zawierających azbest

Lp.	Nazwa czynnika szkodliwego dla zdrowia	Najwyższe dopuszczalne stężenie	
		mg/m ³	włókien [cm ³]
1	pyły zawierające azbest chryzotylowy oraz pyły zawierające azbest chryzotylowy i inne minerały włókniste oraz pyły zawierające inne minerały włókniste, z wyjątkiem krokidolitu, np. antygoryt włóknisty		
	- pył całkowity ¹	1	-
	- włókna respirabilne ³	-	0,2
2	pyły zawierające krokydolit		
	- pył całkowity ¹	0,5	-
	- włókna respirabilne ³	-	0,2

¹ Pył całkowity - zbiór wszystkich cząstek otoczonych powietrzem w określonej objętości powietrza.

³ Włókna respirabilne - włókna o długości powyżej 5 μm o maksymalnej średnicy poniżej 3 μm i o stosunku długości do średnicy > 3.

Odpady zawierające azbest

W ustawie z dnia 27 kwietnia 2001 r. o odpadach, azbest został zaliczony do kategorii odpadów niebezpiecznych (C25). Odpady azbestowe zostały umieszczone w następujących grupach zgodnie z rozporządzeniem Ministra Środowiska z dnia 27 września 2001 r. w sprawie katalogu odpadów :

- 06 07 01* Odpady azbestowe z elektrolizy
- 06 13 04* Odpady z przetwarzania azbestu
- 10 11 81* Odpady zawierające azbest
- 10 13 09* Odpady zawierające azbest z produkcji elementów cementowo-azbestowych
- 15 01 11* Opakowania z metali zawierające niebezpieczne porowate elementy wzmocnienia konstrukcyjnego (np. azbest), włącznie z pustymi pojemnikami ciśnieniowymi
- 16 01 11* Okładziny hamulcowe zawierające azbest
- 16 02 12* Zużyte urządzenia zawierające wolny azbest
- 17 06 01* Materiały izolacyjne zawierające azbest
- 17 06 05* Materiały konstrukcyjne zawierające azbest

Transport wyrobów i odpadów zawierających azbest

Do transportu wyrobów i odpadów zawierających azbest stosuje się przepisy o przewozie towarów niebezpiecznych. Zgodnie z *ustawą z dnia 28 października 2002 r. o przewozie drogowym towarów niebezpiecznych*, do materiałów niebezpiecznych stosowane są przepisy umowy europejskiej dotyczącej międzynarodowego przewozu drogowego towarów niebezpiecznych (ADR), sporządzonej w Genewie dnia 30 września 1957 r.

Jednolity tekst umowy ADR został ogłoszony w *oświadczeniu rządowym z dnia 23 marca 2007 r. w sprawie wejścia w życie zmian do załączników A i B Umowy europejskiej dotyczącej międzynarodowego przewozu drogowego towarów niebezpiecznych (ADR), sporządzonej w Genewie dnia 30 września 1957 r.* W klasie 9, obejmującej materiały i przedmioty, które podczas przewozu stwarzają zagrożenie inne niż materiały objęte tytułami pozostałych klas, wymieniono materiały, które wdychane w postaci drobnego pyłu mogą zagrażać zdrowiu. W grupie 2.2.9.1.4 umieszczono materiały, które wdychane w postaci drobnego pyłu mogą zagrażać zdrowiu, obejmują azbest i zawierające go mieszaniny.

Zgodnie z *rozporządzeniem Ministra Gospodarki, Pracy i Polityki Społecznej z dnia 2 kwietnia 2004 r. w sprawie sposobów i warunków bezpiecznego użytkowania i usuwania wyrobów zawierających azbest*, wyroby i odpady zawierające azbest powinny zostać odpowiednio oznakowane, zgodnie z załącznikiem nr 1 do niniejszego dokumentu, a transport wyrobów i odpadów zawierających azbest, należy wykonać w sposób uniemożliwiający emisję azbestu do środowiska. Przed załadowaniem przygotowanych odpadów zawierających azbest środek transportu powinien być oczyszczony z elementów umożliwiających uszkodzenie opakowań w trakcie transportu. Ładunek odpadów zawierających azbest powinien być tak umocowany, aby w trakcie transportu nie był narażony na wstrząsy, przewracanie lub wypadnięcie z pojazdu.

Ewidencja odpadów niebezpiecznych

Zgodnie z *rozporządzeniem Ministra Środowiska z dnia 14 lutego 2006 r. w sprawie wzorów dokumentów stosowanych na potrzeby ewidencji odpadów*, ewidencja powinna obejmować następujące dokumenty:

1. karty ewidencji odpadu, prowadzonej dla każdego rodzaju odpadu odrębnie (załącznik nr 6),
2. karty przekazania odpadu (załącznik nr 7).

Składowanie odpadów zawierających azbest

Zgodnie z rozporządzeniem Ministra Gospodarki, Pracy i Polityki Społecznej z dnia 2 kwietnia 2004 r. w sprawie sposobów i warunków bezpiecznego użytkowania i usuwania wyrobów zawierających azbest, usuwane odpady zawierające azbest powinny być składowane na składowiskach odpadów niebezpiecznych lub na wydzielonych częściach składowisk odpadów innych niż niebezpieczne i obojętne. Jednostkowe stawki opłat za umieszczenie odpadów na składowisku, obowiązujące w 2010 roku, określono w Obwieszczeniu Ministra Środowiska z dnia 18 sierpnia 2009 r. w sprawie wysokości stawek opłat za korzystanie ze środowiska na rok 2010.

Tabela nr 2

Jednostkowe stawki opłat za umieszczenie na składowisku odpadów zawierających azbest

Kod odpadu	Podgrupy i rodzaje odpadów	stawka zł/Mg
06 07 01*	Odpady azbestowe z elektrolizy	47,84
06 13 04*	Odpady z przetwarzania azbestu	47,84
10 11 81*	Odpady zawierające azbest	47,84
10 13 09*	Odpady zawierające azbest z produkcji elementów cementowo-azbestowych	47,84
15 01 11*	Opakowania z metali zawierające niebezpieczne porowate elementy wzmocnienia konstrukcyjnego (np. azbest), włącznie z pustymi pojemnikami ciśnieniowymi	47,84
16 01 11*	Okładziny hamulcowe zawierające azbest	47,84
16 02 12*	Zużyte urządzenia zawierające wolny azbest	47,84
17 06 01*	Materiały izolacyjne zawierające azbest	0,00 (104,20)
17 06 05*	Materiały konstrukcyjne zawierające azbest	0,00 (104,20)

Zgodnie z rozporządzeniem Ministra Środowiska z dnia 24 marca 2003 r. w sprawie szczegółowych wymagań dotyczących lokalizacji, budowy, eksploatacji i zamknięcia, jakim powinny odpowiadać poszczególne typy składowisk odpadów, składowiska odpadów lub wydzielone kwatery przeznaczone do wyłącznego składowania odpadów oznaczonych kodami 17 06 01* - materiały izolacyjne zawierające azbest i 17 06 05* - materiały konstrukcyjne zawierające azbest w postaci nieprzekształconej, powinny być budowane w specjalnie wykonanych zagłębieniach terenu ze ścianami bocznymi zabezpieczonymi przed osypywaniem się. Każdorazowo po złożeniu odpadów, powierzchnia składowisk jest zabezpieczana przed emisją pyłów przez przykrycie izolacją syntetyczną lub warstwą gruntu. Składowanie odpadów, powinno być zakończone na poziomie 2 m poniżej poziomu terenu otoczenia, a następnie wypełnione gruntem do

poziomu terenu.

3. Inwentaryzacja płyt azbestowo-cementowych na terenie Miasta i Gminy Mordy

W ramach opracowania *Gminnego Planu Usuwania Azbestu* przeprowadzona została inwentaryzacja obiektów pokrytych płytami azbestowo-cementowymi. Inwentaryzacją nie zostały objęte wyroby zawierające azbest z klasy I (wyroby miękkie).

3.1. Metodologia przeprowadzenia inwentaryzacji

Inwentaryzacja została przeprowadzona w trakcie wizyt terenowych z wykorzystaniem podkładów mapowych w następujących etapach:

Etap 1: przygotowanie wydruków podkładów mapowych

Na podstawie podkładów mapowych i dodanej siatki ulic przygotowane zostały wydruki, które posłużyły jako materiał pomocniczy do przeprowadzenia inwentaryzacji.

Etap 2: wizyty terenowe

Inwentaryzacja przeprowadzona została w trakcie wizyt terenowych na podstawie oceny wizualnej z wykorzystaniem wydruków podkładów mapowych. Zadaniem inspektorów terenowych było zaznaczenie na wydruku obiektów, które są pokryte płytami azbestowo-cementowymi.

Adresy budynków (tam gdzie to było możliwe) pokrytych płytami azbestowo-cementowymi pozyskane zostały w terenie przez inspektorów terenowych.

W trakcie prac terenowych inspektorzy zgromadzili następujące dane dla każdego z obiektów pokrytych płytami azbestowo-cementowymi.

1. typ płyt azbestowo-cementowych, stanowiących pokrycie dachowe obiektów,
2. stopień nachylenia dachu spośród 2 następujących: płaski i skośny,
3. stan płyt azbestowo-cementowych (stopień pilności oceniony wizualnie).

Stan płyt azbestowo-cementowych został określony wizualnie w trakcie prac terenowych w oparciu o wymagania zawarte w *Ocenie stanu i możliwości bezpiecznego użytkowania wyrobów zawierających azbest* zawartej w rozporządzeniu Ministra

Gospodarki, Pracy i Polityki Społecznej z dnia 2 kwietnia 2004 r. w sprawie sposobów i warunków bezpiecznego użytkowania i usuwania wyrobów zawierających azbest (załącznik nr 4), w grupach obejmujących:

1. sposób zastosowania azbestu - pokrycia dachowe i elewacyjne zaklasyfikowano jako pozostałe wyroby zawierające azbest (10 punktów),
2. rodzaj azbestu – przyjęto, iż w materiałach stosowanych w budownictwie występuje azbest chryzotylowy (5 punktów),
3. strukturę powierzchni wyrobu z azbestem – przyjęto, iż widoczne pęknięcia – 30 punktów) płyty niepopękane i niepomalowane – 10 punktów, płyty pomalowane i nieuszkodzona powłoka zewnętrzna – 0 punktów,
4. stan zewnętrzny wyrobu z azbestem dla dużych uszkodzeń przyjęto – 30 punktów, małych uszkodzeń – 10 punktów, a dla braku uszkodzeń – 0 punktów,
5. możliwość uszkodzenia wyrobu z azbestem przyjęto, iż jeżeli płyty są przedmiotem prac – 15 punktów, jeżeli wyrób jest narażony na uszkodzenia – 10 punktów, a przy braku wpływów zewnętrznych – 0 punktów,
6. sposób wykorzystania pomieszczenia – przyjęto, iż obiekty użyteczności publicznej, tj. szkoła, przedszkole, urząd, szpital są regularnie wykorzystywane (30-35 punktów),
7. usytuowanie wyrobu nie było brane pod uwagę, ze względu na objęcie inwentaryzacją zewnętrznych części obiektów.

Powyższa ocena ma charakter uznaniowy i subiektywny. Nie zdejmuje ona z właścicieli nieruchomości obowiązku dokonania oceny stanu i możliwości bezpiecznego użytkowania wyrobów zawierających azbest. Obowiązki właściciela nieruchomości zawierającej azbest zostały opisane w punkcie 2 *Prawne aspekty użytkowania i usuwania wyrobów zawierających azbest.*

Etap 3: prace kameralne

N podstawie danych przekazanych przez inspektorów terenowych i podkładu mapowego zaznaczone zostały budynki pokryte płytami azbestowo-cementowymi. Dodatkowo dołączona została informacja o typie płyt azbestowo-cementowych, stopniu nachylenia dachu i stanie płyt azbestowo-cementowych.

Powierzchnia dachu pokrytego płytami azbestowo-cementowymi została obliczona w oprogramowaniu geoinformatycznym na podstawie obrysu podstawy budynku z uwzględnieniem informacji o stopniu nachylenia dachu. Szacunkowy błąd statystyczny przeliczenia powierzchni dachów pokrytych płytami azbestowo-cementowymi z wykorzystaniem opisanych metod i narzędzi może wynosić $\pm 8\%$.

Etap 4: opracowanie bazy danych

W wyniku przeprowadzonych prac terenowych i kameralnych oraz z uwzględnieniem materiałów pozyskanych z Urzędu Gminy powstała baza danych zawierająca następujące dane:

1. graficzne:
 - a) obiekty pokryte azbestem,
 - b) siatka ulic,
2. opisowe:
 - a) numery działek ewidencyjnych,
 - b) nazwy ulic,
 - c) adresy budynków,
 - d) typ płyt azbestowo-cementowych w odniesieniu do pojedynczego budynku,
 - e) stopień nachylenia dachu w odniesieniu do pojedynczego budynku,
 - f) stan płyt azbestowo-cementowych (stopień pilności usunięcia azbestu) w odniesieniu do pojedynczego budynku.

Baza danych w formie elektronicznej jest integralną częścią *Planu*.

3.2. Ilość wyrobów zawierających azbest na terenie Miasta i Gminy Mordy

3.2.1. Płyty azbestowo-cementowe stanowiące pokrycia dachów

Na podstawie danych zgromadzonych podczas inwentaryzacji, oszacowano, iż powierzchnia dachów pokrytych płytami azbestowo-cementowymi wynosi 589.599 m², z czego 97% stanowią płyty faliste, a 3% płyty płaskie.

Tabela nr 3

Powierzchnia płyt azbestowo-cementowych stanowiących pokrycia dachów

Lp	Typ	ilość [m ²]
1	płyty azbestowo-cementowe faliste	569 731
2	płyty azbestowo-cementowe płaskie	19 868
	Razem	589 599

Pokrycia dachowe wykonane z płyt azbestowo-cementowych występują na 3.807 obiektach.

3.2.2. Rury azbestowo-cementowe

Z inwentaryzacji przeprowadzonej przez Urząd Miasta i Gminy wynika, iż na terenie miasta i gminy w sieci wodociągowej nie zostały wykorzystane rury azbestowo-cementowe.

3.2.3. Płyty azbestowo-cementowe w elewacjach budynków na terenie Miasta i Gminy

Podczas inwentaryzacji nie stwierdzono występowania płyt azbestowo-cementowych w elewacjach budynków zlokalizowanych na terenie Miasta i Gminy.

3.2.4. Zbiorcze zestawienie ilości wyrobów azbestowo-cementowych na terenie miasta i gminy Mordy

Łączna powierzchnia pokryć dachowych i elewacji wykonanych z płyt azbestowo-cementowych wynosi 589.599 m².

Wykorzystując dane zawarte w tabeli nr 3 wykonano przeliczenie powierzchni pokryć dachowych z płyt azbestowo-cementowych z [m²] na [Mg] przy założeniu, że średnia masa 1 m² płyt azbestowo-cementowych wynosi 0,013 Mg.

Otrzymane wyniki zostały przedstawione w tabeli nr 4.

Tabela nr 4

Zestawienie zbiorcze ilości wyrobów azbestowo-cementowych na terenie miasta i gminy Mordy

Lp.	miejsce występowania	ilość [Mg]
1	pokrycia dachów płytami azbestowo-cementowymi falistymi	7 413
2	pokrycia dachów płytami azbestowo-cementowymi płaskimi	259
	Razem	7 671

Z przeprowadzonej inwentaryzacji wynika, iż na terenie miasta i gminy Mordy znajduje się 7.671 Mg płyt azbestowo-cementowych, co w przeliczeniu na 1 km² powierzchni miasta i gminy daje 45 Mg/km².

Szczegółowe zestawienie otrzymanych wyników inwentaryzacji wyrobów

zawierających azbest z wykorzystaniem opisanej metodologii zostały przedstawione w tabeli nr 14, będącej załącznikiem nr 9 do niniejszego dokumentu.

3.2.5. Struktura rozmieszczenia płyt azbestowo-cementowych

Strukturę rozmieszczenia pokryć dachowych i elewacji budynków wykonanych z płyt azbestowo-cementowych w podziale na poszczególne miejscowości Gminy Mordy przedstawiono w tabeli nr 5.

Tabela nr 5

Wyniki inwentaryzacji w podziale na miejscowości

Ip.	Miejscowość	Ilość [m ²]	Ilość [Mg]	udział [%]
1	Czepielin	23 414	305	4,0%
2	Czepielin-Kolonia	13 857	180	2,4%
3	Czołomyje	15 914	207	2,7%
4	Doliwo	9 228	120	1,6%
5	Głuchów	23 766	310	4,0%
6	Klimonty	19 682	256	3,3%
7	Kolonia Mordy	2 775	36	0,5%
8	Krzymosze	31 792	414	5,4%
9	Leśniczówka	22 506	293	3,8%
10	Mordy	34 123	444	5,8%
11	Ogrodniki	11 770	154	2,0%
12	Olędy	11 304	147	1,9%
13	Ostoje	6 887	90	1,2%
14	Pieńki	5 272	68	0,9%
15	Pióry Pytki	8 524	111	1,4%
16	Pióry Wielkie	23 191	302	3,9%
17	Płosodrza	11 357	148	1,9%
18	Ptaszki	13 937	181	2,4%
19	Radzików Wielki	49 187	640	8,3%
20	Radzików-Kornica	26 973	351	4,6%
21	Radzików-Oczki	15 673	204	2,7%
22	Radzików-Stopki	26 522	345	4,5%
23	Rogóziec	8 790	114	1,5%
24	Sosenki - Jajki	5 347	70	0,9%
25	Stara Wieś	10 075	131	1,7%

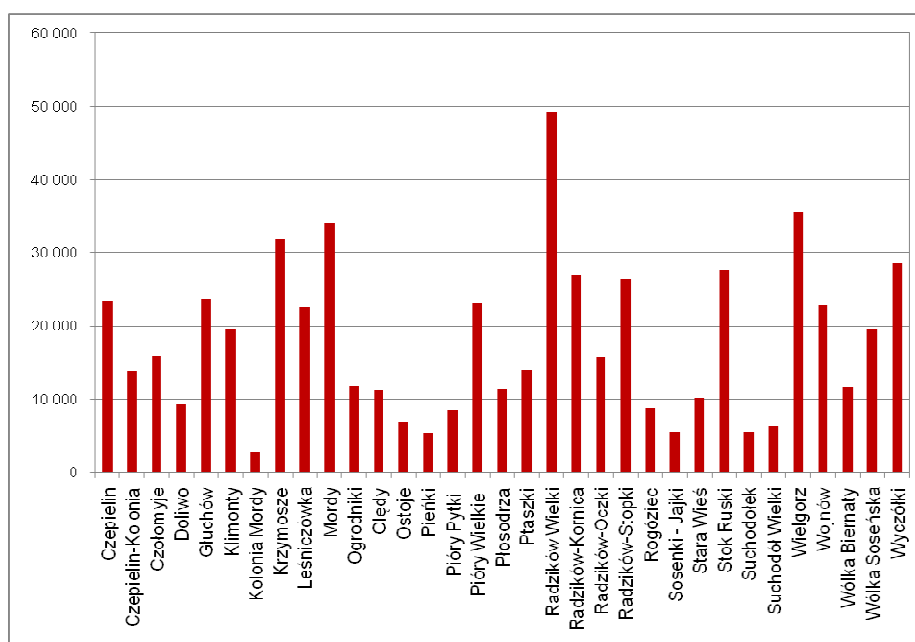
Ip.	Miejscowość	Ilość [m ²]	Ilość [Mg]	udział [%]
26	Stok Ruski	27 675	360	4,7%
27	Suchodółek	5 364	70	0,9%
28	Suchodół Wielki	6 294	82	1,1%
29	Wielgorz	35 481	461	6,0%
30	Wojnów	22 952	299	3,9%
31	Wólka Biernaty	11 648	151	2,0%
32	Wólka Soseńska	19 730	257	3,3%
33	Wyczółki	28 589	372	4,8%
Razem		589 599	7 671	100,0%

Najwięcej budynków z pokryciami dachowymi wykonanymi z płyt azbestowo-cementowych (ponad 49.000 m²) znajduje się w miejscowości Radzików Wielki. W miejscowości Wielgorz znajduje się ponad 35.000 m² wyrobów azbestowo-cementowych, stanowiących pokrycia dachów, a w mieście Mordy pokrycia dachów wykonanych z płyt azbestowo-cementowych to ponad 34.000 m². Łącznie stanowią one ponad 20% łącznej ilości płyt azbestowo-cementowych na terenie gminy Mordy.

Ilość wyrobów azbestowych w poszczególnych miejscowościach Gminy przedstawiono na wykresie 1.

Wykres nr 1

Azbest [m²] w poszczególnych miejscowościach Gminy Mordy



Strukturę rozmieszczenia pokryć dachowych budynków wykonanych z płyt azbestowo-cementowych w podziale na poszczególne ulice miasta Mordy przedstawiono w tabeli nr 6.

Tabela nr 6
Wyniki inwentaryzacji w podziale na ulice miasta Mordy

Miejscowość	Ulica	Ilość [m ²]	ilość [Mg]	udział [%]
Mordy	11 Listopada	1 952	25	5,7%
	8 Dywizji Wojska Polskiego	1 906	25	5,6%
	Czereśniowa	122	2	0,4%
	Gliniana	2 045	27	6,0%
	Gliniana	656	9	1,9%
	Jagodowa	2 427	32	7,1%
	Kilińskiego	463	6	1,4%
	Kolejowa	771	10	2,3%
	Kościuszki	9 590	125	28,1%
	ks. Brzóska	64	1	0,2%
	ks. Skorupki	751	10	2,2%
	Malinowa	1 264	16	3,7%
	Morelowa	201	3	0,6%
	Narutowicza	1 753	23	5,1%
	Ogrodowa	964	13	2,8%
	Olchowa	782	10	2,3%
	Olędzka	133	2	0,4%
	Parkowa	8	0	0,0%
	Pl. Zwycięstwa	357	5	1,0%
	Polna	1 916	25	5,6%
	Pusta	2 128	28	6,2%
	Składowa	949	13	2,8%
	Słowackiego	765	10	2,2%
	Szkolna	120	2	0,4%
	Wiśniowa	767	10	2,2%
	Wyszyńskiego	6	0	0,0%
Żwirki i Wigury	1 263	16	3,7%	
Mordy Suma		34 123	444	100,0%

Najwięcej budynków z pokryciami dachowymi wykonanymi z płyt azbestowo-cementowych w mieście Mordy znajduje się przy ul. Kościuszki (ponad 9.500 m²). Stanowią one ponad 28% łącznej ilości wyrobów azbestowych zinwentaryzowanych w Mordach.

3.2.6. Stan płyt azbestowo-cementowych

W trakcie wizyt terenowych zgromadzone zostały informacje o stanie płyt azbestowo-cementowych, ocenionym wizualnie zgodnie z wymaganiami dla stopnia pilności w *Ocenie stanu i możliwości bezpiecznego użytkowania wyrobów zawierających azbest*. Otrzymane wyniki zestawiono w tabeli nr 7.

Tabela nr 7

Wyniki inwentaryzacji w podziale na stan płyt azbestowo-cementowych

lp	stopień pilności	opis	ilość [m ²]
1	I	wymiana lub naprawa wymagana bezzwłocznie	20 996
2	II	ponowna ocena wymagana w czasie do 1 roku	567 119
3	III	ponowna ocena w terminie do 5 lat	1 484

Wizualna ocena jakości wyrobów zawierających azbest na terenie miasta i gminy Mordy zgodnie ze stopniem pilności wykazała, że:

- a) 3,6% zinwentaryzowanych wyrobów wymaga wymiany lub naprawy bezzwłocznie, tj. zostało zaliczonych do I stopnia pilności,
- b) 96,2% zinwentaryzowanych wyrobów wymaga ponownej oceny w czasie do 1 roku, czyli zostało zaliczonych do II stopnia pilności,
- c) 0,3% zinwentaryzowanych wyrobów wymaga ponownej oceny w terminie do 5 lat, tj. zostało zaliczonych do III stopnia pilności.

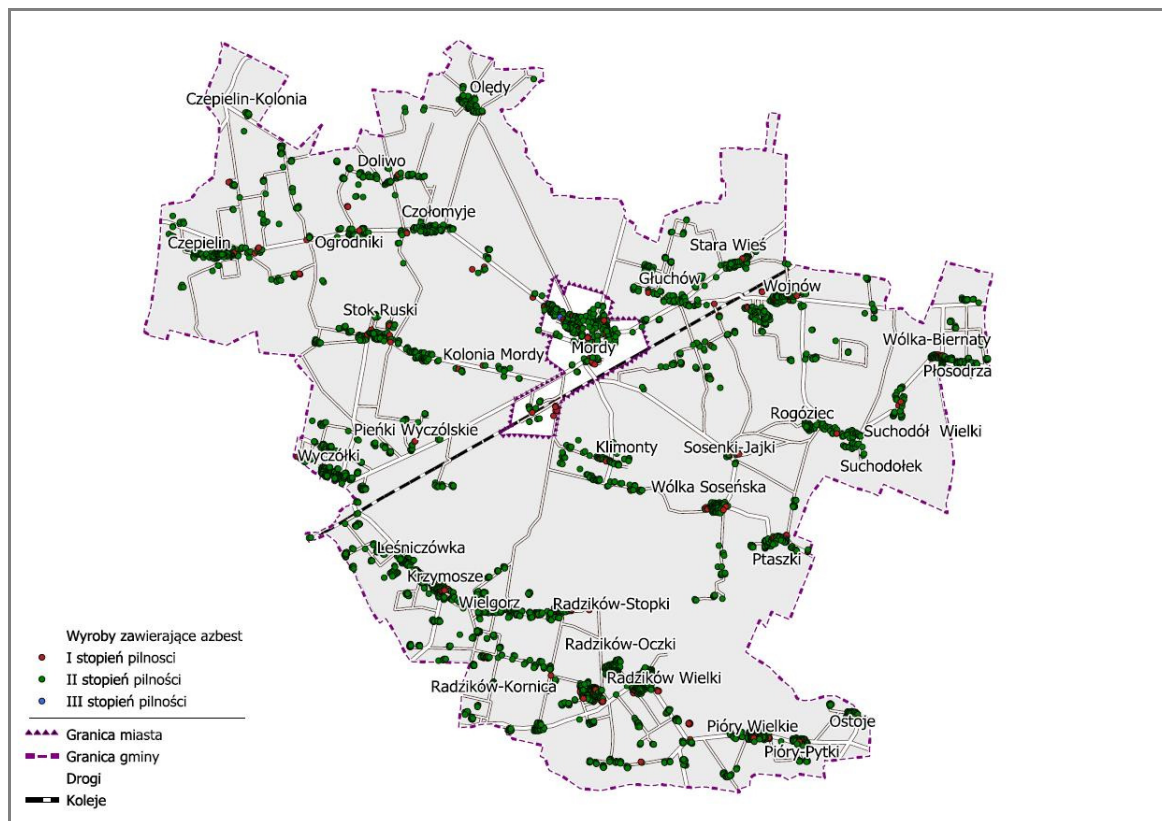
3.3. Mapa rozmieszczenia wyrobów zawierających azbest

Na podstawie inwentaryzacji przeprowadzonej w trakcie wizyt terenowych z wykorzystaniem wydruków z ewidencji gruntów i budynków w formie elektronicznej została opracowana baza danych. Umożliwiła ona przygotowanie mapy rozmieszczenia wyrobów zawierających azbest wraz z oceną wizualną stanu płyt azbestowo-cementowych.

Na mapie nr 1 przedstawiono poglądowo rozmieszczenie obiektów azbestowych na terenie Miasta i Gminy Mordy. Na mapach nr 2 i 4 przedstawiono szczegółowo strukturę rozmieszczenia obiektów zawierających azbest na terenie Miasta i Gminy. Mapa nr 3 przedstawia rozkład arkuszy szczegółowej mapy rozmieszczenia azbestu na terenie Miasta i Gminy Mordy.

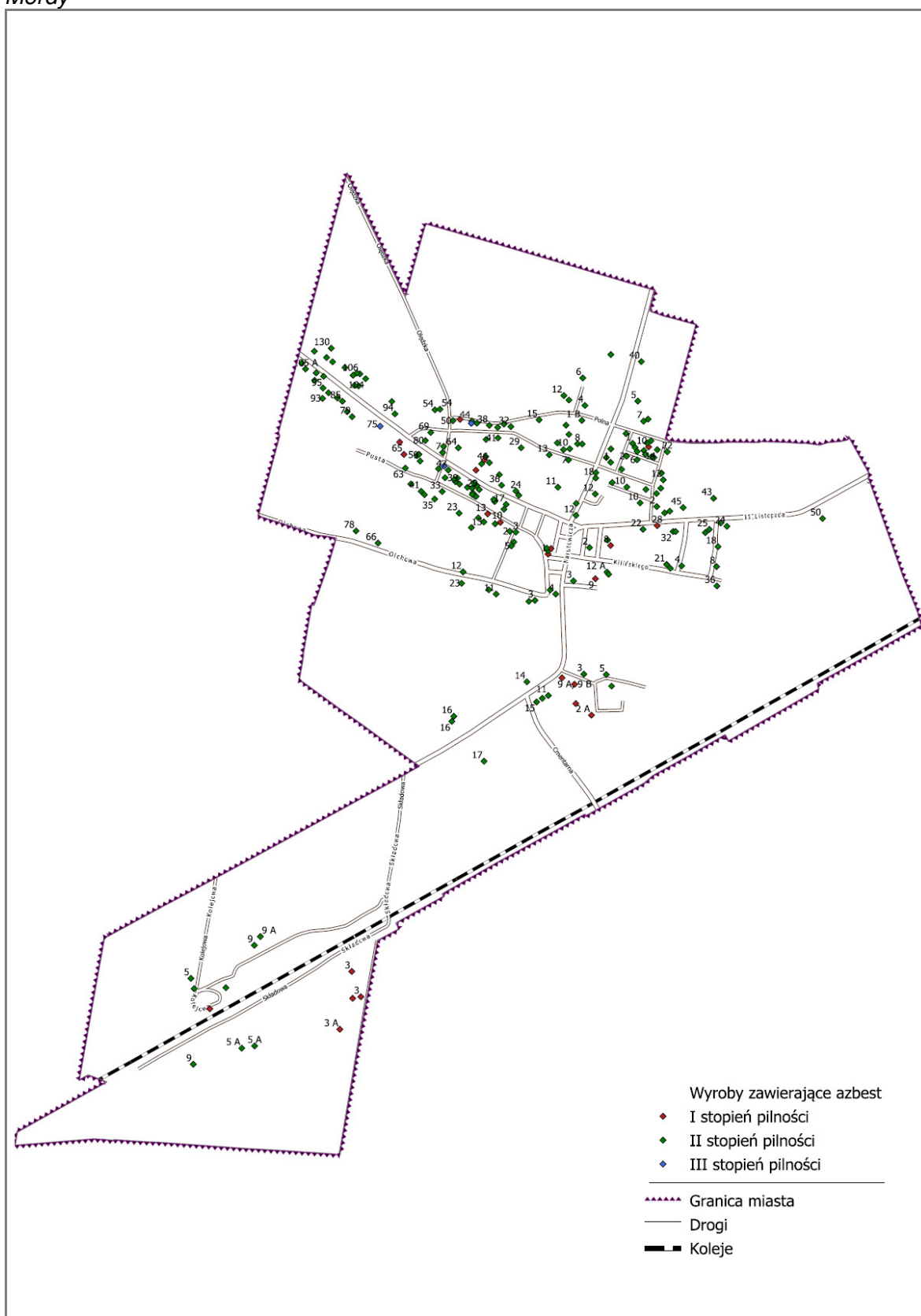
Mapa nr 1

Poglądowa mapa rozmieszczenia wyrobów zawierających azbest na terenie miasta i gminy Mordy



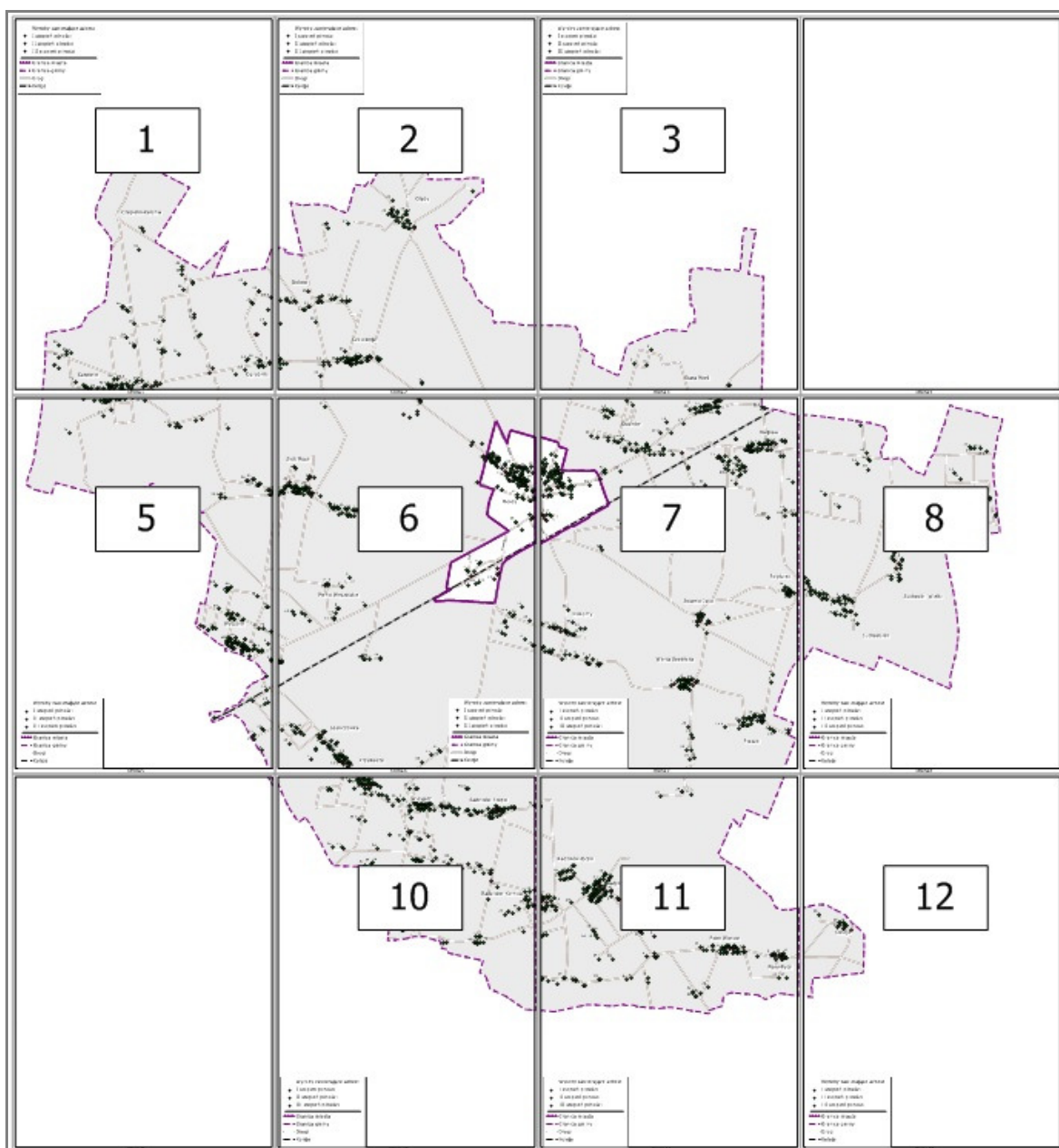
Mapa nr 2

Szczegółowa mapa rozmieszczenia płyt azbestowo-cementowych na terenie miasta Mordy



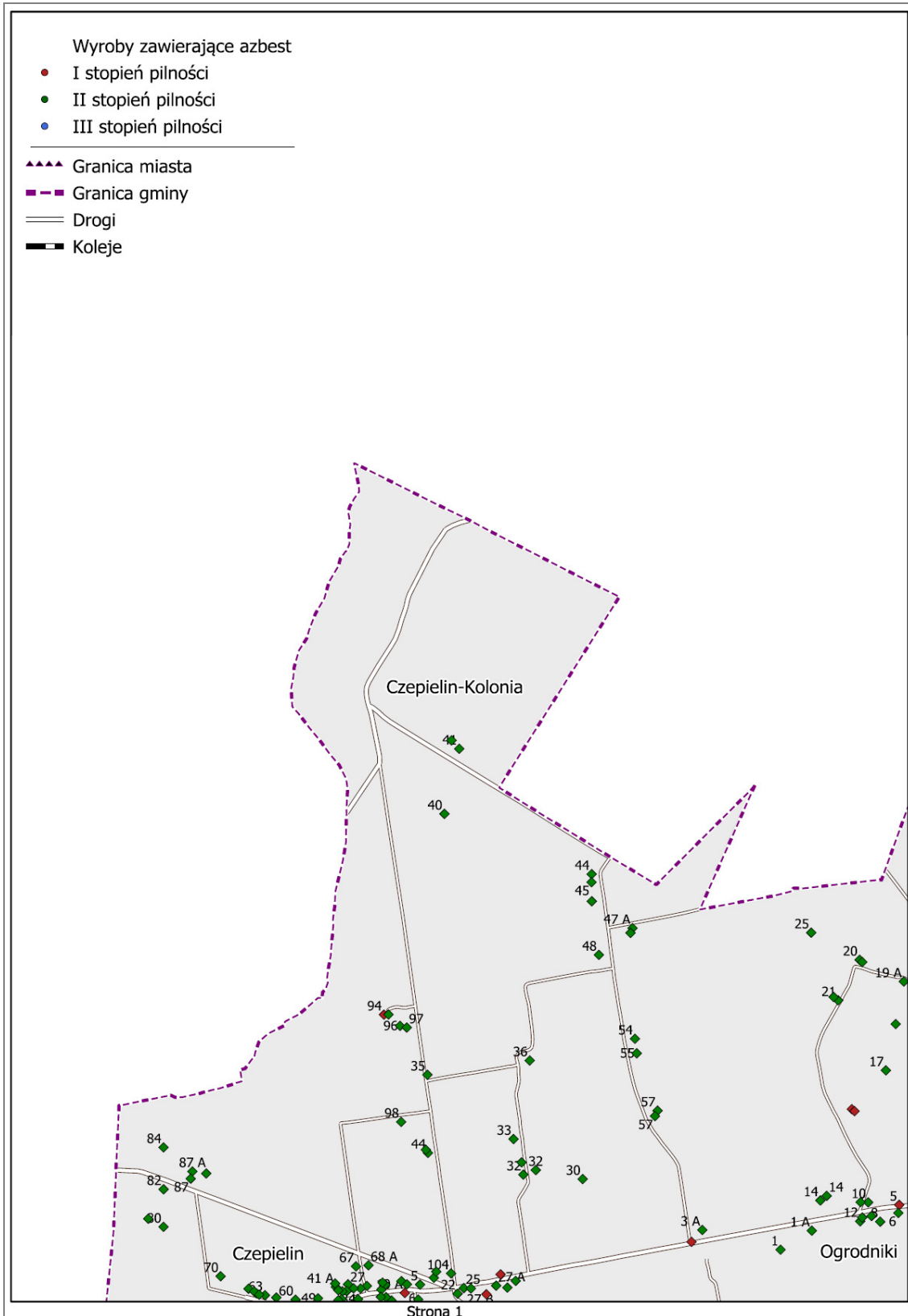
Mapa nr 3

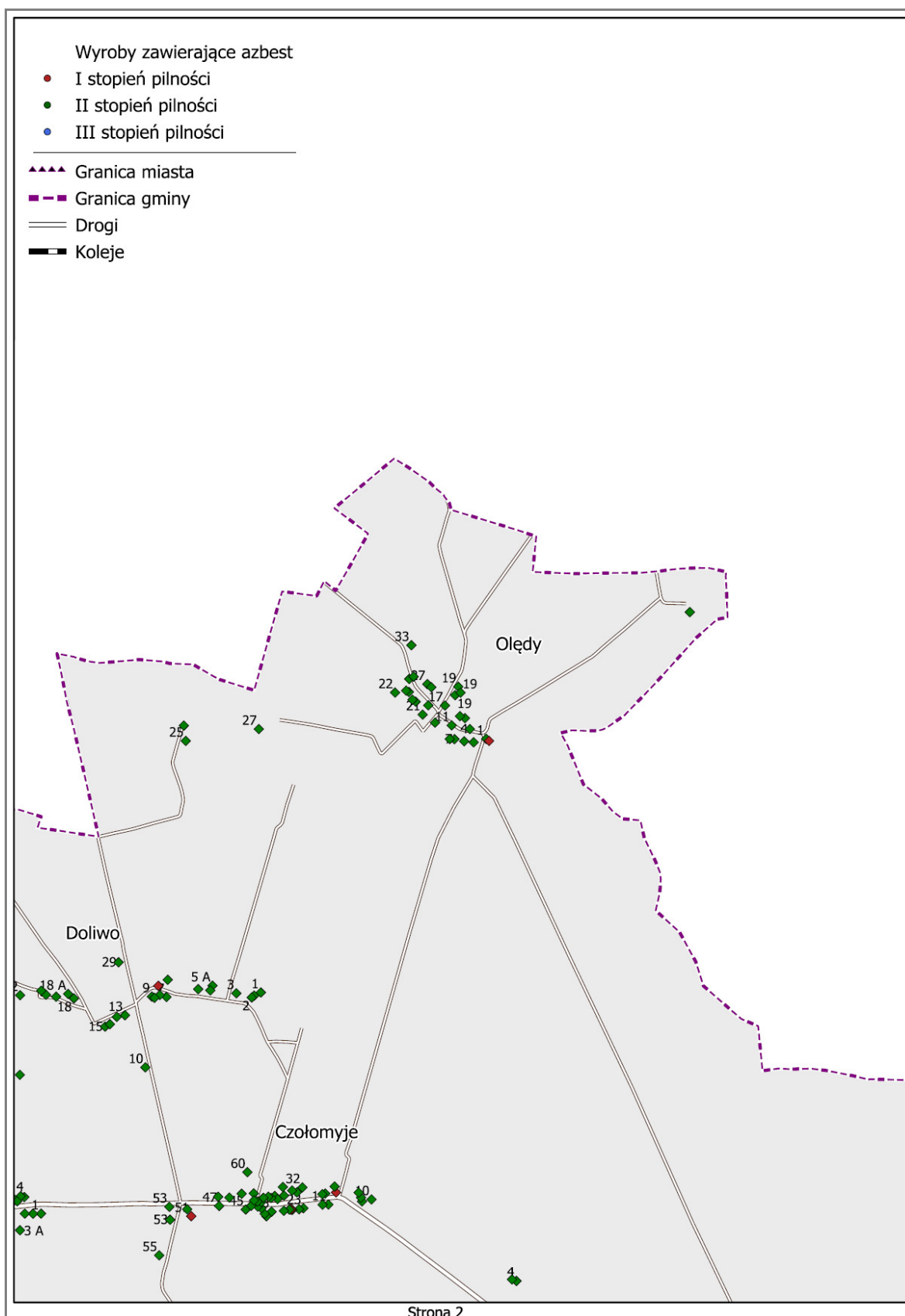
Mapa poglądowa rozmieszczenia arkuszy map szczegółowych

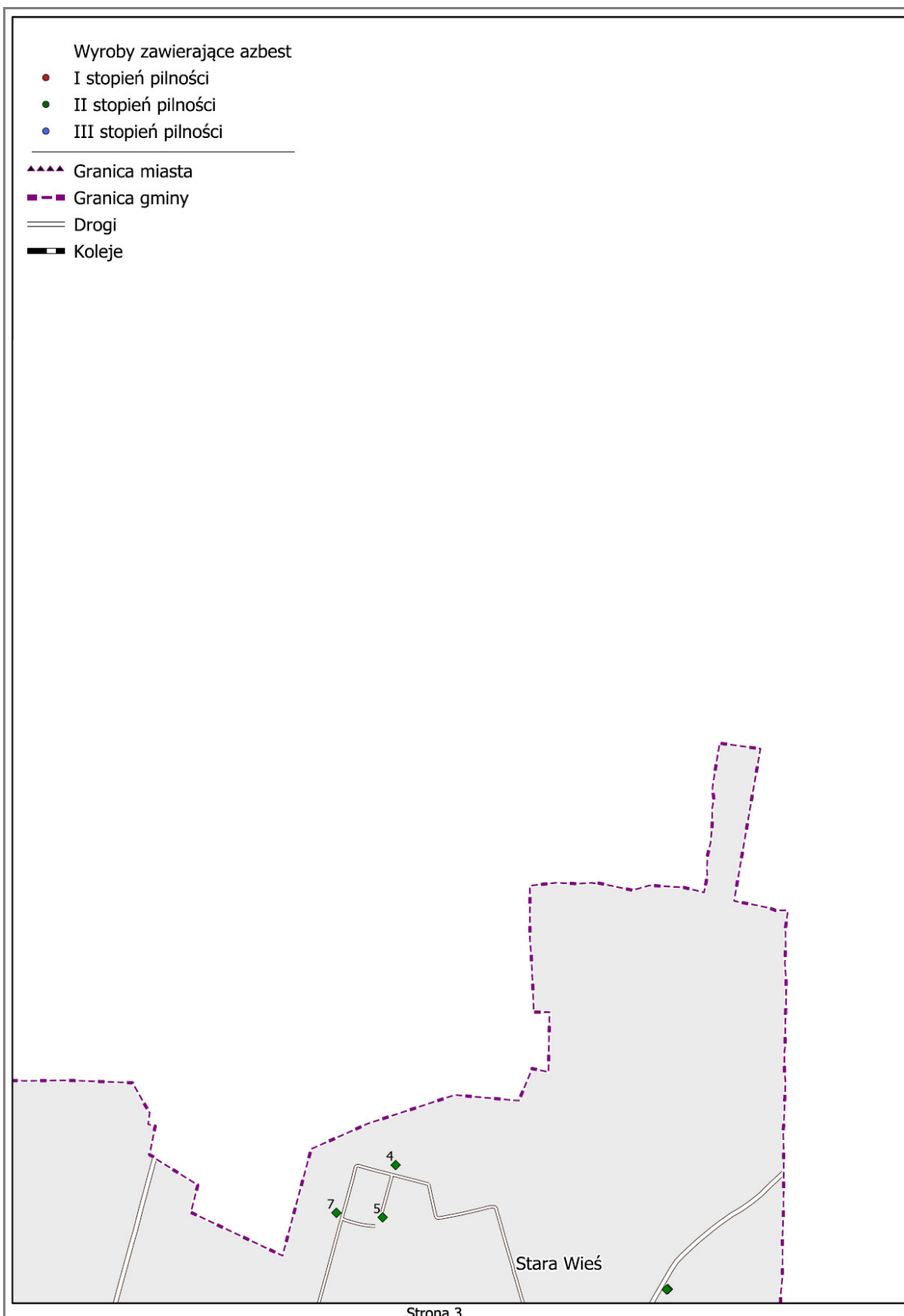


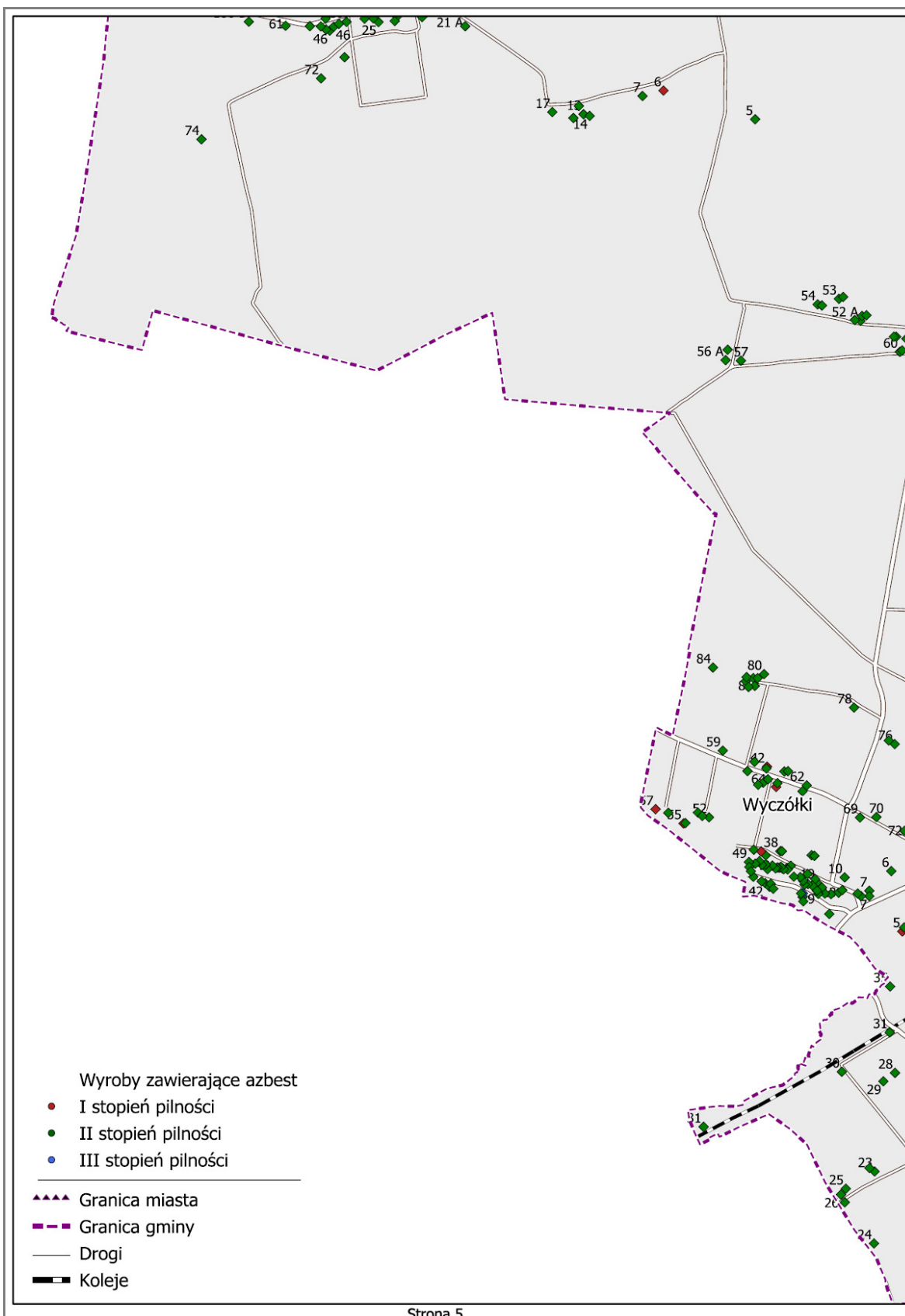
Mapa nr 4

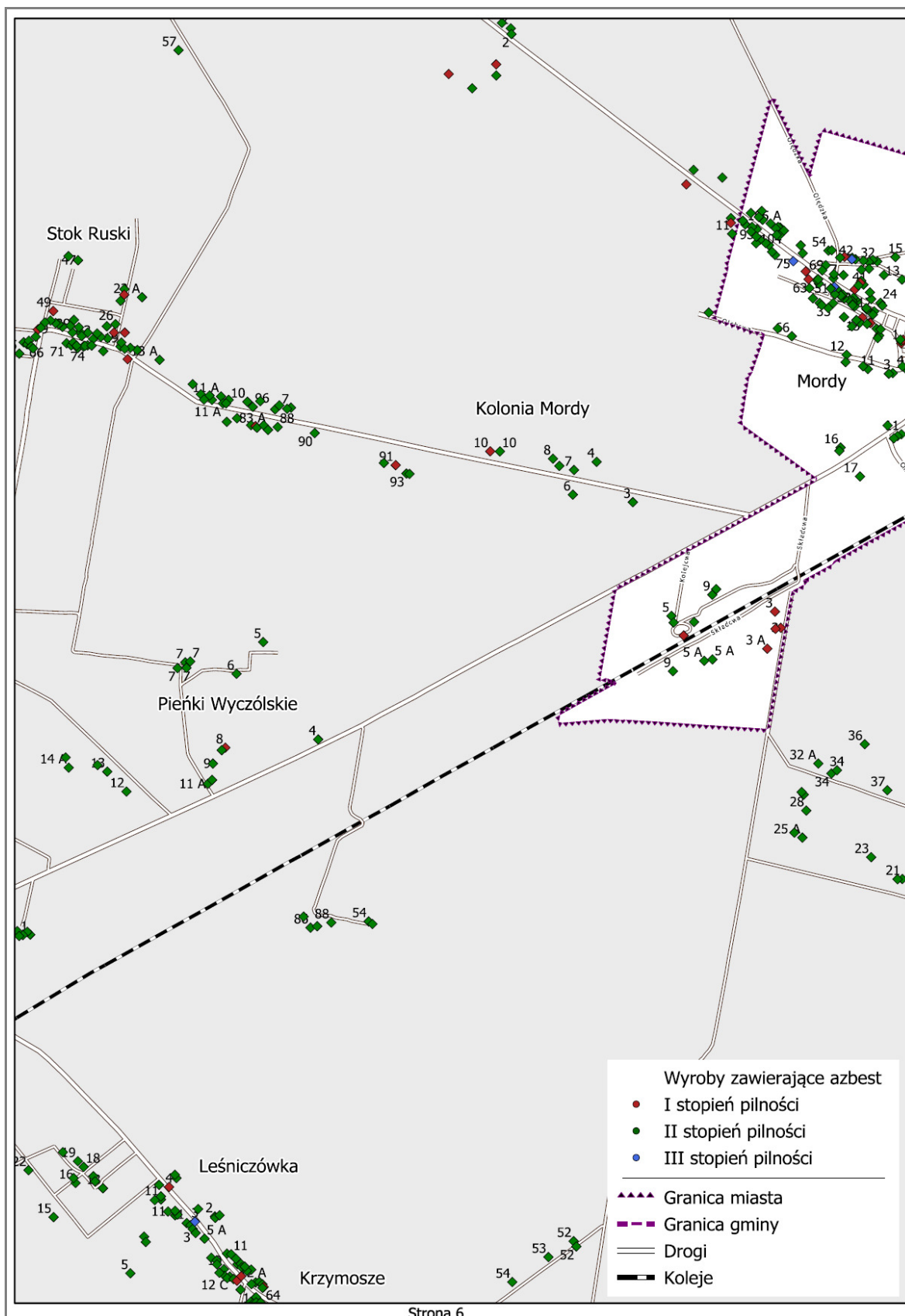
Arkusze mapy szczegółowej rozmieszczenia płyt azbestowo-cementowych na terenie miasta i gminy Mordy



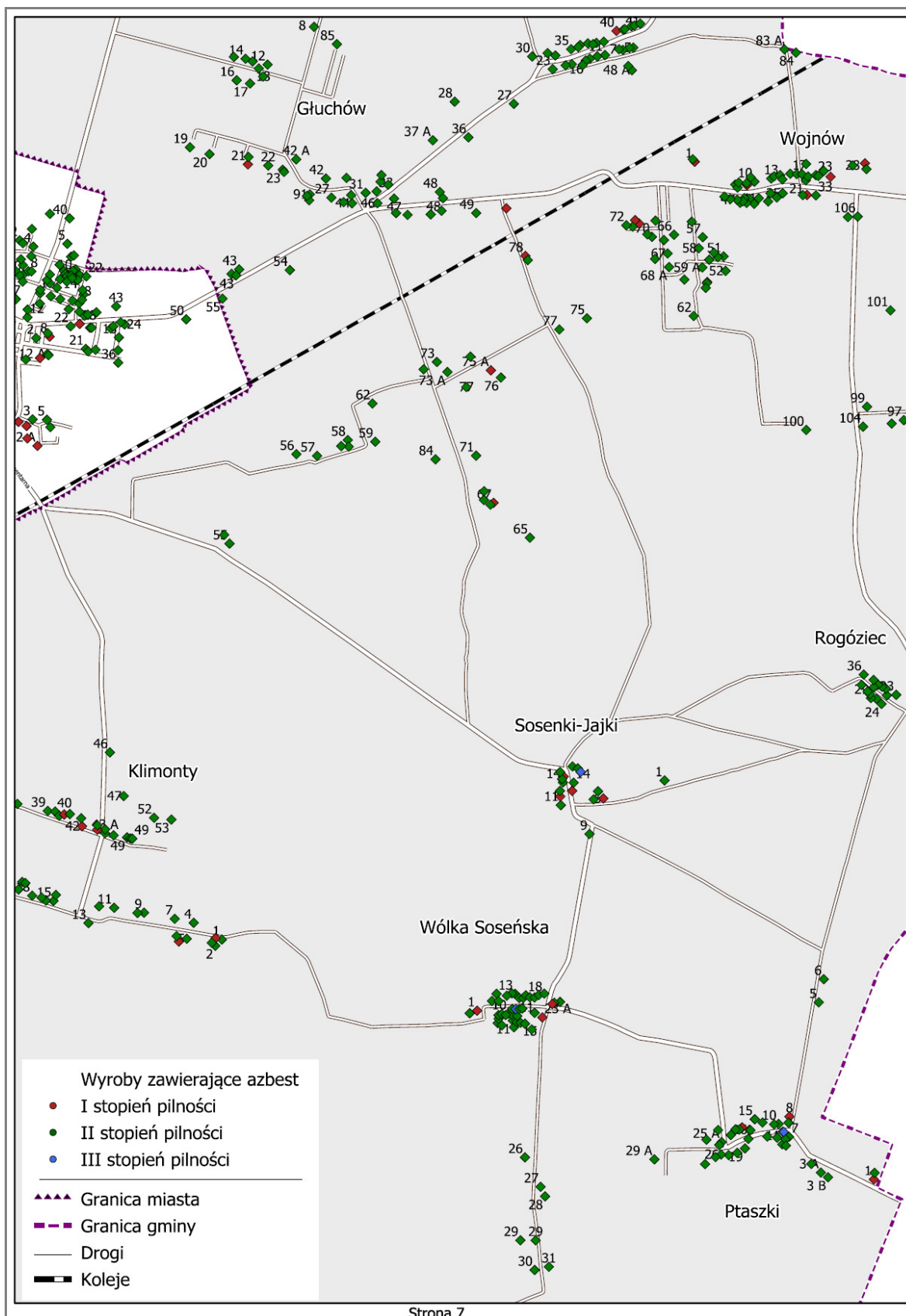


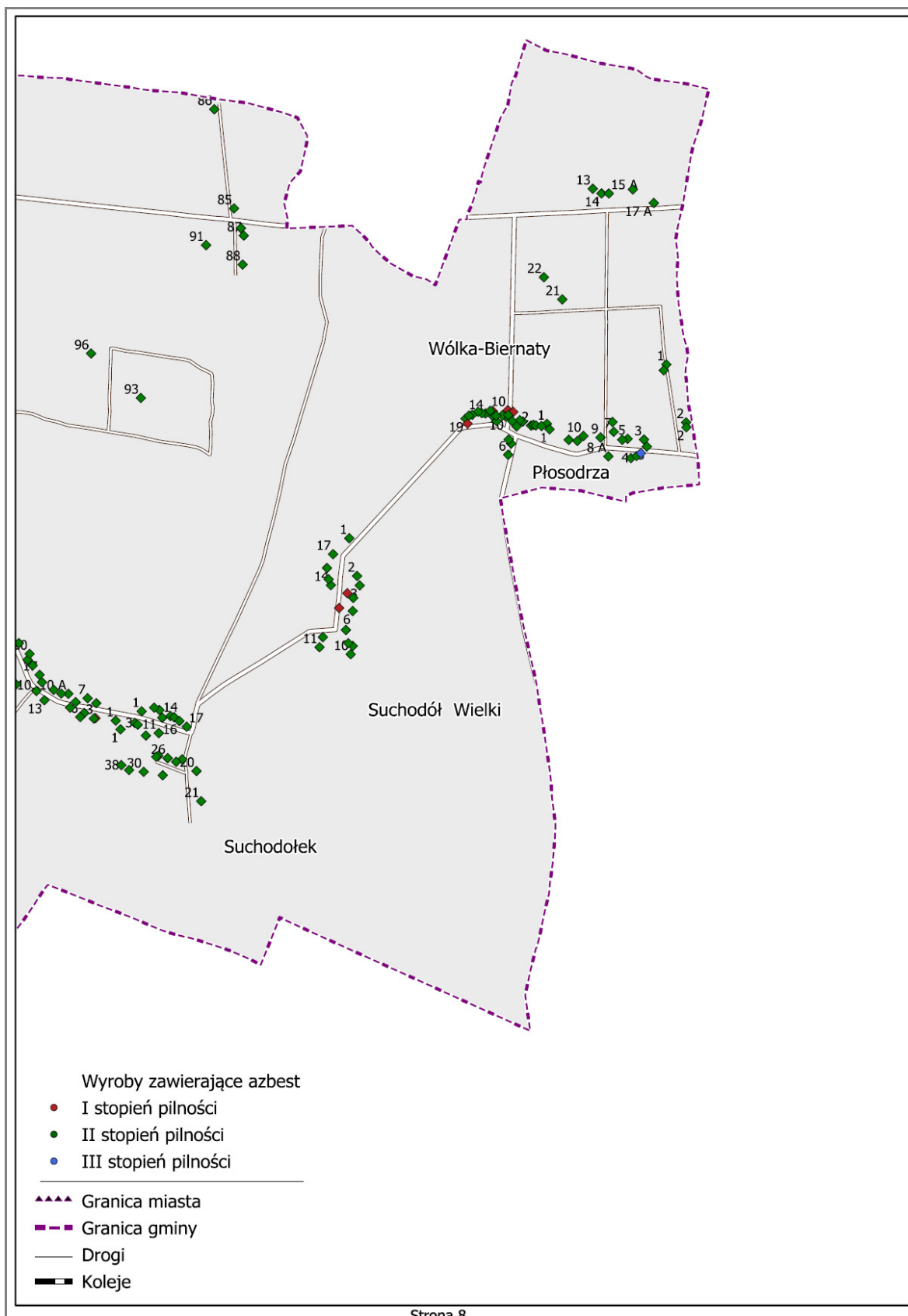


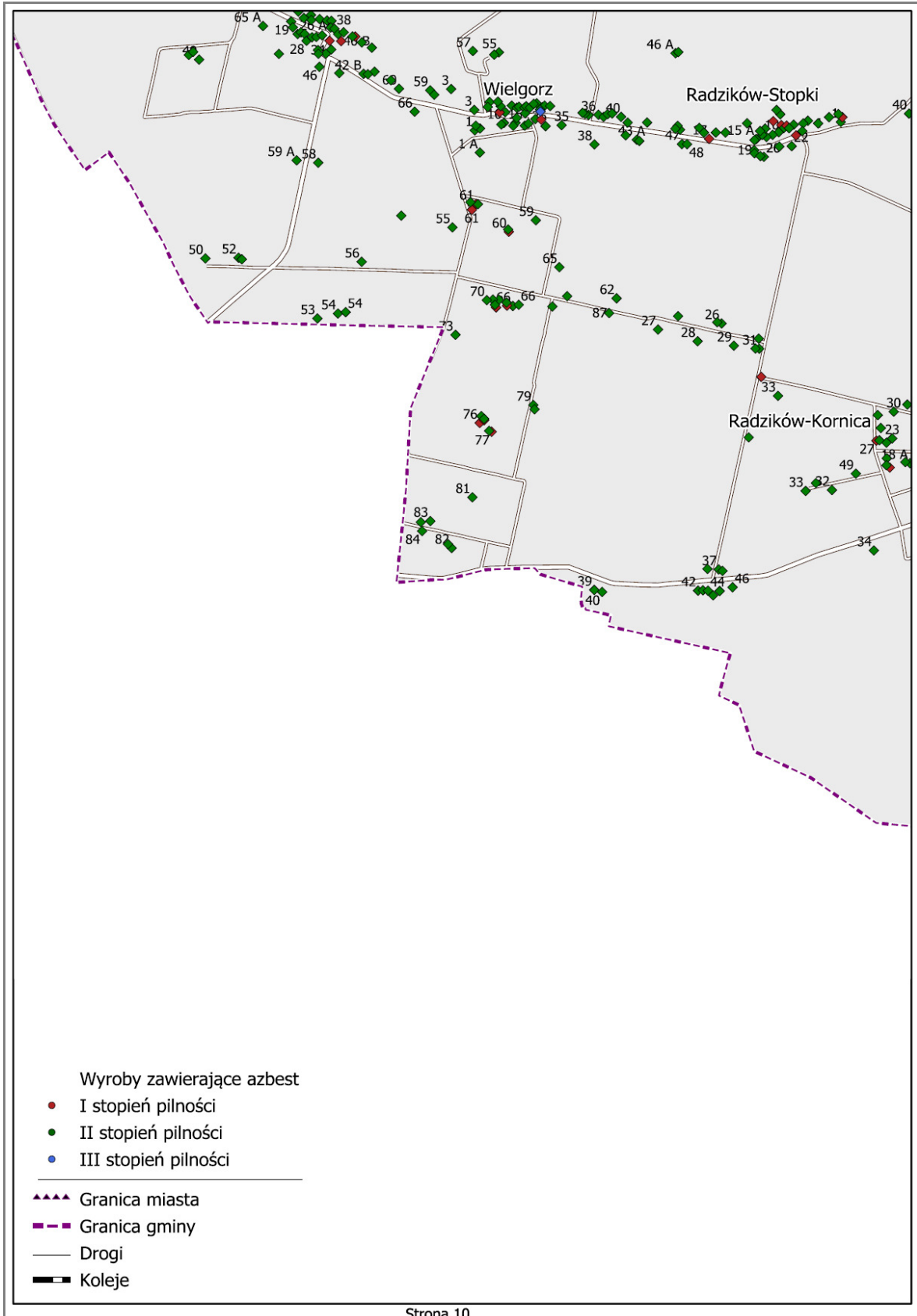


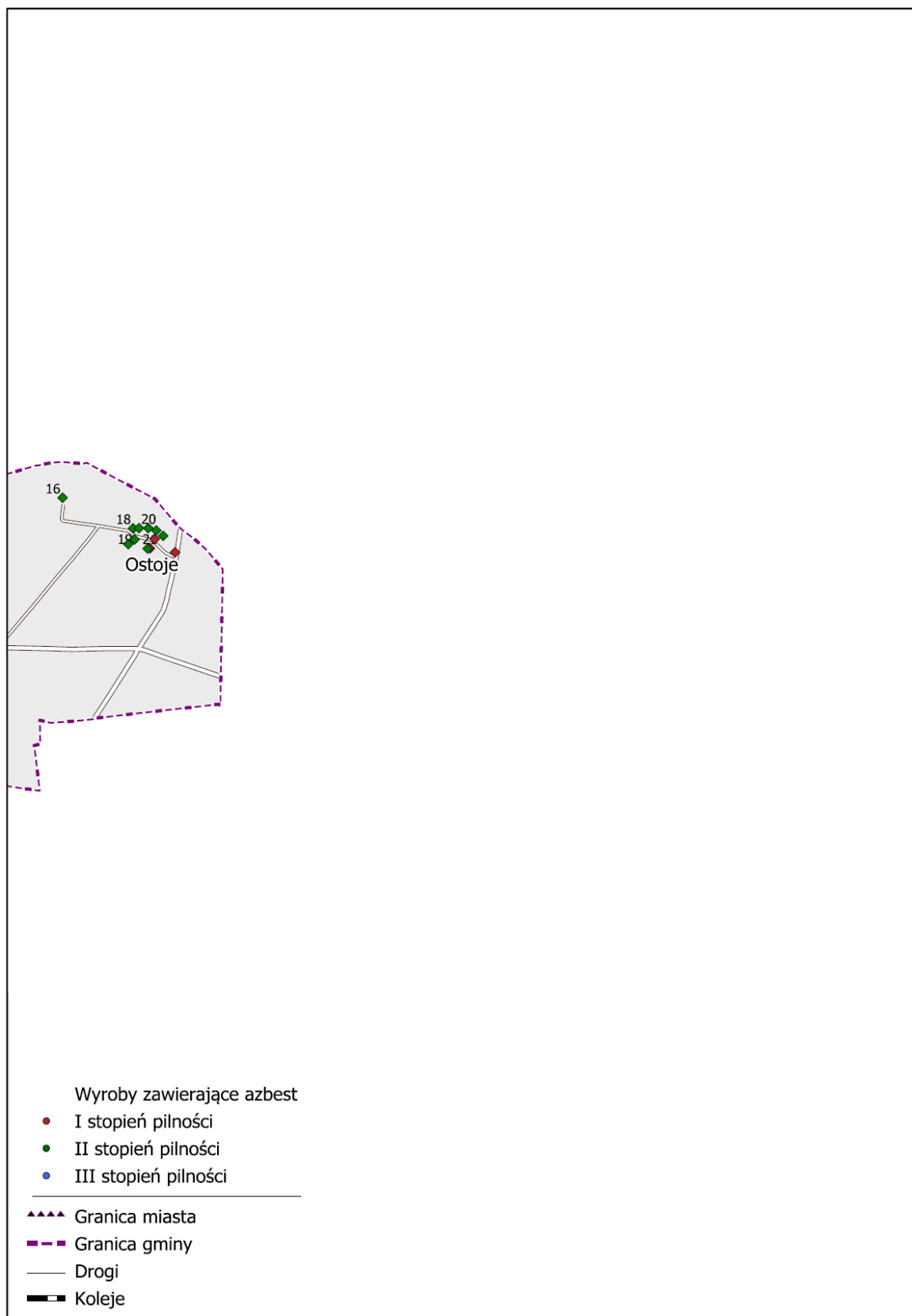


Strona 6









Strona 12

Postępowanie z wyrobami i odpadami zawierającymi azbest

4.1. Podnoszenie świadomości ekologicznej mieszkańców

Agencja Ochrony Środowiska USA (Environmental Protection Agency - EPA) opublikowała szereg dokumentów, w których zawarte są zasady informowania o ryzyku. Powszechnie przyjęto siedem następujących podstawowych zasad:

1. Akceptuj i angażuj społeczność jako równorzędnego partnera.
2. Starannie programuj sposób przekazywania informacji o zagrożeniu, następnie oceniaj wyniki komunikowania się.
3. Uważnie słuchaj tego, co mają ci do przekazania inni.
4. Bądź uczciwy, szczery i otwarty.
5. Koordynuj wysiłki i współpracuj z innymi w procesie przekazywania informacji.
6. Nawiązuj współpracę ze środkami masowego przekazu i przekazuj informacje zgodnie z regułami środków masowego przekazu.
7. Mów jasno i życzliwie⁷.

Powodzenie realizacji podejmowanych przez władze miasta i gminy Mordy działań na rzecz ochrony środowiska i przyrody, w dużej mierze zależy od świadomości, aktywności i zmiany nawyków lokalnej społeczności. Program edukacyjny realizowany jest przez władze miasta i gminy na różnych płaszczyznach i różnymi metodami poprzez ulotki, foldery, konkursy i festyny.

4.2. Działania informacyjno-edukacyjne wśród mieszkańców miasta i gminy

Planowane działania informacyjne o postępowaniu z wyrobami i odpadami zawierającymi azbest mają na celu przekazanie rzetelnej i wiarygodnej informacji o azbecie. Mogą zostać podjęte z wykorzystaniem istniejących już kanałów dystrybucji:

1. Tablice informacyjne w Urzędzie Miasta i Gminy poprzez zamieszczenie informacji o:
 - a. obowiązkach dotyczących postępowania z wyrobami zawierającymi azbest,
 - b. obowiązku przeprowadzenia inwentaryzacji i złożenia informacji o wyrobach zawierających azbest i miejscu ich wykorzystywania (załącznik nr 2),
 - c. obowiązku sporządzenia *oceny stanu i możliwości bezpiecznego użytkowania wyrobów zawierających azbest* (załącznik nr 4),
 - d. zagrożeniach i skutkach dla zdrowia ludzi i środowiska przyrodniczego w

⁷ „Azbest. Ekspozycja zawodowa i środowiskowa.”, pod red. Neonili Szeszeni-Dąbrowskiej, Łódź, 2004,

- przypadku niewłaściwego użytkowania i usuwania wyrobów zawierających azbest,
- e. firmach, posiadających uprawnienia i zezwolenia do prowadzenia prac obejmujących usuwanie, zbieranie, transport i unieszkodliwianie odpadów zawierających azbest (dane adresowe i telefon kontaktowy),
 - f. możliwościach finansowego wsparcia i właściwego postępowania w przypadku prac remontowych obejmujących wymianę wyrobów zawierających azbest.
2. Ulotki informacyjne wręczane przez urzędników, np. pobierających podatki gruntowe.
 3. Artykuły w lokalnej prasie oraz na stronie internetowej Miasta i Gminy.
 4. Akcje edukacyjne, mające na celu nauczanie młodzieży rozpoznawania wyrobów zawierających azbest, poinformowanie o szkodliwości azbestu dla zdrowia człowieka i środowiska naturalnego oraz konieczności unieszkodliwienia azbestu do końca 2032 r. Akcje te powinny być prowadzone w szkołach w ramach zajęć lekcyjnych.
 5. Konkursy organizowane przez dyrektorów szkół, np. zaprojektowanie ulotki informacyjnej czy też plakat. Praca nagrodzona zostanie powielona w odpowiedniej liczbie egzemplarzy i udostępniona na tablicy w Urzędzie Gminy.
 6. Organizowany corocznie festyny gminne i spotkania, w trakcie których szczególna uwaga zwrócona będzie na identyfikację „dzikich wysypisk” odpadów azbestowych.

Wszystkie akcje informacyjne i edukacyjne powinny być prowadzone równoległe na stronie internetowej gminy.

4.3. Procedury dotyczące postępowania z wyrobami i odpadami zawierającymi azbest

Procedury dotyczące postępowania z wyrobami i odpadami zawierającymi azbest podzielono na cztery grupy⁸:

1. Grupa I Procedury obowiązujące właścicieli i zarządzających obiektami, instalacjami lub urządzeniami zawierającymi azbest lub wyroby zawierające azbest.
 - a. Procedura 1 – obowiązki i postępowanie właścicieli oraz zarządców, przy użytkowaniu obiektów i terenów z wyrobami zawierającymi azbest.
 - b. Procedura 2 – obowiązki i postępowanie właścicieli i zarządców, przy usuwaniu wyrobów zawierających azbest z obiektów lub terenów.

⁸ „Zbiór przepisów i procedur dotyczących bezpiecznego postępowania z wyrobami zawierającymi azbest”, Warszawa, 2001

- Procedury z grupy I zostały zamieszczone w załączniku nr 8.
2. Grupa II Procedury obowiązujące wykonawców prac polegających na usuwaniu wyrobów zawierających azbest – wytwórców odpadów niebezpiecznych.
 - a. Procedura 3 – postępowanie przy pracach przygotowawczych do usuwania wyrobów zawierających azbest.
 - b. Procedura 4 – prace polegające na usuwaniu wyrobów zawierających azbest, wytwarzaniu odpadów niebezpiecznych wraz z oczyszczeniem obiektu, terenu, instalacji.
 3. Grupa III Procedura obowiązująca prowadzących działalność w zakresie transportu odpadów niebezpiecznych zawierających azbest.
 - a. Procedura 5 – przygotowanie i transport odpadów niebezpiecznych zawierających azbest.
 4. Grupa IV Procedura obowiązująca zarządzających składowiskami odpadów niebezpiecznych zawierających azbest.
 - a. Procedura 6 – składowanie odpadów na składowiskach lub wydzielonych kwaterach przeznaczonych do wyłącznego składowania odpadów zawierających azbest.

4.4. Usuwanie wyrobów zawierających azbest

Wyroby zawierające azbest mogą być bezpiecznie eliminowane przez przedsiębiorstwa posiadające zatwierdzone przez starostę programy gospodarki odpadami niebezpiecznymi.

Następujący wykonawcy prac, polegających na zabezpieczeniu i usuwaniu wyrobów zawierających azbest posiadają zatwierdzone przez starostę siedleckiego programy gospodarki odpadami niebezpiecznymi na terenie miasta i gminy Mordy. Wykaz podmiotów gospodarczych w zakresie transportu, zbierania i usuwania odpadów azbestowych został zamieszczony w Załączniku nr 11.

4.5. Unieszkodliwianie odpadów azbestowych

Najczęściej stosowaną metodą unieszkodliwiania odpadów zawierających azbest jest ich składowanie. W województwie mazowieckim funkcjonuje jedno składowisko, przyjmujące odpady zawierające azbest. Zarządzającym składowiskiem w Rachocinie jest Zakład Gospodarki Mieszkaniowej w Sierpcu z siedzibą przy ul. Traugutta 33, 09-200 Sierpc.

Pojemność składowiska na odpady azbestowe wynosi ok. 45 tys. m³. Składowisko przyjmuje dwa rodzaje odpadów azbestowych:

- materiały izolacyjne zawierające azbest (17 06 01*),
- materiały konstrukcyjne zawierające azbest (17 06 05*).

Ze względu na odległość do składowiska najbardziej dogodnym miejscem unieszkodliwiania odpadów niebezpiecznych zawierających azbest i powstałych w wyniku realizacji *Gminnego Planu Usuwania Azbestu* jest składowisko w Rachocinie. Wykaz składowisk przyjmujących odpady niebezpieczne w Polsce został zamieszczony w załączniku nr 10.

Pojemność składowisk w województwie mazowieckim niezbędna do unieszkodliwienia odpadów azbestowych z terenu województwa została oszacowana w *Programie usuwania wyrobów zawierających azbest z terenu Województwa Mazowieckiego*, stanowiącym Załącznik nr 23 do *Wojewódzkiego Programu Gospodarki Odpadami dla Mazowsza na lata 2007-2011 z uwzględnieniem lat 2012-2015*. Zgodnie z jego zapisami do 2012 roku powinny powstać trzy składowiska o łącznej powierzchni 10 ha, w latach 2013-2022 przewiduje się wybudowanie dwóch składowisk o łącznej powierzchni 11 ha, a do 2032 r. powinny powstać składowiska o łącznej powierzchni ok. 7,0 ha.

4. Harmonogram realizacji *Gminnego Planu Usuwania Azbestu*

Na mocy polskiego prawa wykorzystywanie azbestu lub wyrobów zawierających azbest zostało dopuszczone w użytkowanych instalacjach lub urządzeniach nie dłużej niż **do dnia 31 grudnia 2032 r.**

Zgodnie z założeniami *Planu Oczyszczania Kraju z Azbestu na lata 2009-2032* oraz *Programem usuwania wyrobów zawierających azbest z terenu Województwa Mazowieckiego* proces usuwania wyrobów zawierających azbest powinien być zakończony do 2032 roku.

Harmonogram realizacji *Gminnego Planu Usuwania Azbestu* podzielono na 3 etapy, tj.:

1. lata 2010-2012,
2. lata 2013-2022,
3. lata 2023-2032.

Podział ten jest zbieżny z harmonogramem *Planu Oczyszczania Kraju z Azbestu na lata 2009-2032* i *Programu usuwania wyrobów zawierających azbest z terenu Województwa Mazowieckiego*. Zdecydowano o przyjęciu analogicznych etapów realizacji zadania w kontekście możliwości monitorowania jego realizacji w porównaniu z programami nadrzędnymi.

Tabela nr 8

Harmonogram realizacji *Planu* w podziale na 3 etapy

Lp.	Zadania	etap I	etap II	etap III
		2010-2012	2013-2022	2023-2032
1	Przeprowadzenie inwentaryzacji			
2	Opracowanie <i>Gminnego Planu Usuwania Azbestu</i>			
3	Opracowanie bazy danych wyrobów zawierających azbest			
4	Cykliczna aktualizacja bazy danych *			
5	Akcje informacyjno-edukacyjne wśród mieszkańców			
6	Zapewnienie środków finansowych na realizację <i>Planu</i>			
7	Bezpieczne usunięcie zinwentaryzowanych płyt azb.-cem.	10%	45%	45%
8	Monitorowanie procesu usuwania wyrobów azbestowych			
9	Aktualizacja <i>Planu</i>			

* W przypadku braku informacji od właścicieli obiektów pokrytych azbestem, konieczna wydaje się aktualizacja inwentaryzacji w terenie ze względu na fakt, iż ponad 96% budynków pokrytych azbestem wymaga ponownej oceny w ciągu 1 roku.

Inwentaryzacja (zadanie nr 1), Plan usuwania wyrobów zawierających (zadanie nr 2) oraz opracowanie bazy danych wyrobów zawierających azbest (zadanie nr 3) zostały wykonane w roku 2010, co umożliwiło rozpoczęcie procesu monitorowania procesu usuwania wyrobów azbestowych (zadanie nr 8).

Każdemu zadaniu w każdym z etapów wdrażania *Planu* została przypisana jednostka odpowiedzialna za realizację zadania.

Tabela nr 9
Odpowiedzialność za realizację *Planu*

Lp.	Zadania	Jednostka odpowiedzialna
1	Przeprowadzenie inwentaryzacji	Miasto i Gmina Mordy
2	Opracowanie <i>Planu usuwania wyrobów zawierających azbest</i>	Miasto i Gmina Mordy
3	Opracowanie bazy danych wyrobów zawierających azbest	Miasto i Gmina Mordy
4	Cykliczna aktualizacja bazy danych	Miasto i Gmina Mordy
5	Akcje informacyjno-edukacyjne wśród mieszkańców	Miasto i Gmina Mordy
6	Zapewnienie środków finansowych na realizację <i>Planu</i>	Miasto i Gmina Mordy / Właściciele obiektów
7	Bezpieczne usunięcie zinwentaryzowanych płyt azb.-cem.	Miasto i Gmina Mordy / Właściciele obiektów
8	Monitorowanie procesu usuwania wyrobów azbestowych	Miasto i Gmina Mordy
9	Aktualizacja <i>Planu</i>	Miasto i Gmina Mordy

5. Szacunek nakładów finansowych na realizację *Planu*

Do szacunku kosztów usunięcia płyt azbestowo-cementowych z terenu miasta i gminy Mordy przyjęto, że ilość zinwentaryzowanych wyrobów zawierających azbest wynosi 589.599 m² płyt azbestowo-cementowych, co po przeliczeniu daje 7.671 Mg.

Założono, że średni koszt demontażu, transportu i unieszkodliwienia odpadów zawierających azbest na składowisku wynosi 1.400 zł za 1 Mg. Średni koszt został wyliczony na podstawie informacji uzyskanych od przedsiębiorstw z listy firm uprawnionych do usuwania i unieszkodliwiania azbestu na terenie miasta i gminy Mordy, zamieszczonej w punkcie 4.4 niniejszego dokumentu.

Jako średni koszt zakupu i montażu nowego pokrycia dachowego przyjęto 70 zł za 1 m² nowego pokrycia wykonanego z blachodachówki. Dane te zostały pozyskane od producentów i firm dekarских. W przypadku wykorzystania innych materiałów szacowane koszty mogą ulec zmianie. W szacunkach nie uwzględniono inflacji ze względu na brak realnych prognoz wskaźników inflacyjnych. Otrzymane wyniki zostały przedstawione w tabeli nr 10.

Tabela nr 10

Szacunek nakładów finansowych na usunięcia płyt azbestowo-cementowych z miasta i gminy Mordy (w tys. zł)

lp	wyszczególnienie	jednostka	etap			razem
			I	II	III	
1	ilość płyt azbestowo-cementowych do usunięcia	Mg	767	3 452	3 452	7 671
		m ²	58 959	265 320	265 320	589 599
2	koszt demontażu i unieszkodliwienia odpadów azbestowych	tys.zł/Mg	1 074	4 833	4 833	10 740
3	koszt zakupu i montażu nowego pokrycia dachowego	tys.zł/m ²	4 127	18 572	18 572	41 271
razem koszty			5 201	23 405	23 405	52 011

Łączny koszt usunięcia płyt azbestowo-cementowych z terenu miasta i gminy Mordy wraz z zakupem i montażem nowych pokryć dachowych wynosi 50,0 mln zł.

6.1. Całkowite koszty realizacji *Planu*

Całkowite koszty realizacji *Gminnego Planu Usuwania Azbestu* obejmują nakłady poniesione na akcje informacyjno-edukacyjne, koszty aktualizacji *Planu*, koszty usunięcia płyt azbestowo-cementowych z pokryć dachowych oraz wykonania nowych pokryć dachowych.

Do szacunków całkowitych kosztów realizacji *Planu* przyjęto, iż Urząd Miasta i Gminy sfinansuje akcje informacyjno-edukacyjne. Zadania polegające na aktualizacji bazy danych, informowaniu o możliwościach pozyskania dofinansowania na bezpieczne usuwanie wyrobów zawierających azbest oraz monitorowanie procesu usuwania wyrobów azbestowych z terenu miasta i gminy zostaną zlecone podwykonawcom. Założono ponadto, że w trakcie realizacji *Planu* wykonane zostaną po 2 aktualizacje w II i III etapie realizacji *Planu*. Koszty demontażu i unieszkodliwienia odpadów azbestowych oraz koszty zakupu i montażu nowych pokryć dachowych zostały oszacowane w tabeli nr 10.

Tabela nr 11

Szacunkowe całkowite koszty realizacji *Planu* (w tys. zł)

lp	Zadanie	etap			razem
		I	II	III	
1	akcje informacyjno-edukacyjne wśród mieszkańców miasta i gminy Mordy	6	30	30	66
2	cykliczna aktualizacja bazy danych	-	-	-	0
3	aktualizacja <i>Planu</i>	-	20	20	40
4	koszt demontażu i unieszkodliwienia odpadów azbestowych	1 074	4 833	4 833	10 740
5	koszt zakupu i montażu nowych pokryć dachowych	4 127	18 572	18 572	41 271
6	zapewnienie środków finansowych na realizację <i>Planu</i>	-	-	-	0
7	monitorowanie procesu usuwania wyrobów azbestowych z terenu miasta i gminy Mordy	-	-	-	0
	razem koszty	5 207	23 455	23 455	52 117

Prognozowane całkowite koszty realizacji *Planu* w latach 2010-2032 wynoszą 52,2 mln zł, z czego prawie 79% stanowią koszty zakupu i montażu nowych pokryć dachowych. Szacowane koszty demontażu i unieszkodliwienia płyt azbestowo-cementowych wynoszą 10.740 tys. zł, co stanowi 20% ogólnych kosztów realizacji *Planu*.

6.2. Źródła finansowania realizacji *Planu*

Możliwymi źródłami finansowania realizacji *Planu* są środki własne miasta i gminy Mordy, środki z Gminnego, Powiatowego i Wojewódzkiego Funduszu Ochrony Środowiska i Gospodarki Wodnej, środki przewidziane w Regionalnym Programie Operacyjnym Województwa Mazowieckiego (działanie 4.2 *Ochrona powierzchni ziemi* czy 5.2 *Rewitalizacja miast*), Program Rozwoju Obszarów Wiejskich oraz kredyty preferencyjne z BOŚ S.A. i BGŻ.

Do opracowania prognozowanej struktury finansowania *Planu* przyjęto następujące założenia:

1. Z budżetu miasta i gminy finansowane będą akcje informacyjno-edukacyjne oraz aktualizacja bazy danych o wyrobach azbestowych.
2. Środki przeznaczone z budżetu Gminy w każdym roku realizacji *Planu* będą wynosiły ok. 2 tys. zł.
3. Płyty azbestowo-cementowe z obiektów, będących własnością gminy Mordy zostaną usunięte i unieszkodliwione z wykorzystaniem środków pozyskanych

- z Wojewódzkiego Funduszu Ochrony Środowiska i Gospodarki Wodnej w Warszawie.
4. Około 10% płyt azbestowo-cementowych przewidzianych do usunięcia w danym roku zostanie usunięta i unieszkodliwiona przez właścicieli obiektów z wykorzystaniem dofinansowania z Wojewódzkiego Funduszu Ochrony Środowiska i Gospodarki Wodnej w Warszawie, z uwzględnieniem danych, iż gmina wniosowała o dotację w wysokości 150 tys. zł w 2011 r.
 5. Około 10% płyt azbestowo-cementowych przewidzianych do usunięcia w danym roku zostanie usunięta i unieszkodliwiona przez właścicieli obiektów z wykorzystaniem dofinansowania z BOŚ i BGŻ.
 6. Około 10% płyt azbestowo-cementowych przewidzianych do usunięcia w danym roku zostanie usunięta i unieszkodliwiona przez właścicieli obiektów z wykorzystaniem dofinansowania z Programu Rozwoju Obszarów Wiejskich na lata 2007-2013.
 7. Wojewódzki Fundusz Ochrony Środowiska i Gospodarki Wodnej w Warszawie w kolejnych latach będzie oferował dofinansowanie zadań, polegających na bezpiecznym usuwaniu azbestu.
 8. Oferta BOŚ w kolejnych latach będzie przewidywała kredyty z dopłatami do odsetek z WFOŚiGW, a także kredyty na zakup i montaż urządzeń służących ochronie środowiska, z których można sfinansować zakup i montaż nowego pokrycia dachowego.
 9. Oferta BGŻ będzie w kolejnych latach przewidywała kredyty preferencyjne w ramach zadań wymienionych w *Wykazie działalności w zakresie rolnictwa i przetwórstwa produktów rolnych wspomaganym przez ARiMR*.

Tabela nr 12

Prognozowana struktura finansowania realizacji *Planu* (w tys. zł)

lp	potencjalne źródła finansowania	etap			razem
		I	II	III	
1	budżet Miasta i Gminy Mordy	2	20	20	42
2	wojewódzki fundusz ochrony środowiska	257	483	483	1 073
3	PROW 2007-2013	174	235	0	409
4	kredyty w BOŚ i BGŻ	130	2341	2341	4 812
5	środki własne właścicieli obiektów	4 644	20 376	20 611	45 781
	razem	5 207	23 455	23 455	52 117

6.2.1. Alokacja środków finansowych z budżetu miasta i gminy

Przewiduje się, iż każdego roku z budżetu Miasta i Gminy Mordy ok. 2 tys. zł przeznaczone będzie na realizację zadań, wynikających z niniejszego *Planu*.

6.2.2. Możliwości pozyskania środków finansowych na działania związane z usuwaniem azbestu

W wyniku analizy dostępnych instrumentów finansowania ochrony środowiska wybrano instrumenty, które mogą zostać wykorzystane w celu dofinansowania realizacji *Gminnego Planu Usuwania Azbestu*.

6.2.2.1. Wojewódzki Fundusz Ochrony Środowiska i Gospodarki Wodnej w Warszawie

Wojewódzki Fundusz Ochrony Środowiska i Gospodarki Wodnej w Warszawie
ul. J.S. Bacha 2, 02-743 Warszawa
tel. (22) 853-53-21, faks (22) 853-53-02
e-mail: poczta@wfosigw.pl
www.wfosigw.pl

Beneficjentami wsparcia w ramach dofinansowania usuwania azbestu przez Wojewódzki Fundusz Ochrony Środowiska i Gospodarki Wodnej w Warszawie mogą być:

1. osoby prawne,
2. osoby fizyczne,
3. jednostki organizacyjne administracji publicznej nieposiadające osobowości prawnej,
4. związki celowe tych osób.

W ramach zadań związanych z usuwaniem azbestu dofinansowywane są koszty demontażu płyt azbestowych, koszty przewiezienia azbestu z miejsca demontażu do miejsca unieszkodliwienia oraz koszty unieszkodliwiania azbestu. Środki Funduszu nie mogą być przeznaczone na wykonanie nowych pokryć dachowych.

Realizacja zadań polegających na unieszkodliwianiu azbestu może być dofinansowana w wysokości do 100% kosztów kwalifikowanych w formie **dotacji**, a po wyczerpaniu środków na dany rok w formie pożyczki.

Wnioski o dofinansowanie złożone przez jednostki samorządu terytorialnego

dodatkowo powinny zawierać „Program usuwania azbestu i wyrobów zawierających azbest” oraz „Wykaz właścicieli, zarządców lub użytkowników budynków, którzy w danym roku zamierzają usunąć azbest wraz z informacją o powierzchni (ilości) oraz o stanie wyrobów zawierających azbest na obiekcie objętym dofinansowaniem”.

Zgodnie z *Regulaminem postępowania w sprawach przyznania środków WFOŚiGW na dofinansowanie działań z zakresu unieszkodliwiania azbestu na terenie województwa mazowieckiego* dofinansowaniem mogą być objęte obiekty, dla których właściciel, zarządca lub użytkownik sporządził i złożył marszałkowi województwa lub odpowiednio wójtowi, burmistrzowi lub prezydentowi miasta „Informację o wyrobach zawierających azbest i miejscu ich wykorzystania” (załącznik nr 2). Ponadto Wnioskodawca ubiegający się o dofinansowanie (dysponujący obiektem na cele budowlane) zobowiązany jest uzyskać od właściwych organów administracji architektoniczno-budowlanej prawomocne decyzje administracyjne związane z zakresem wykonywanych prac oraz do przedłożenia „Oceny stanu i możliwości bezpiecznego użytkowania wyrobów zawierających azbest” wykonanej zgodnie ze wzorem zawartym w załączniku nr 4.

Prace związane z usuwaniem i unieszkodliwianiem azbestu muszą być wykonywane przez firmę posiadającą stosowne zezwolenia na wytwarzanie, transport i unieszkodliwianie odpadów zawierających azbest, a wykonawca zadania powinien zostać wybrany zgodnie z *ustawą Prawo zamówień publicznych*.

6.2.2.2. Regionalny Program Operacyjny Województwa Mazowieckiego

*Institucja Zarządzająca RPO Województwa Mazowieckiego na lata 2007-2013
Zarząd Województwa Mazowieckiego poprzez
Mazowiecką Jednostkę Wdrażania Programów Unijnych
Urząd Marszałkowski Województwa Mazowieckiego w Warszawie
ul. Jagiellońska 74, 03-301 Warszawa
tel. (022) 295-20-00, faks (022) 295-20-01
www.mazovia.pl, e-mail: punkt_kontaktowy@mazovia.eu*

W RPO Województwa Mazowieckiego istnieje możliwość dofinansowania inwestycji związanych z bezpiecznym usuwaniem azbestu m.in. w ramach działania 4.2 *Ochrona powierzchni ziemi*.

Beneficjentami w ramach Działania 4.2 *Ochrona powierzchni ziemi* mogą być m.in. jednostki samorządu terytorialnego, ich związki i stowarzyszenia oraz jednostki organizacyjne *jest* posiadające osobowość prawną.

W ramach działania 4.2 *Ochrona powierzchni ziemi* przewidziane jest wsparcie przedsięwzięć mających na celu kompleksowe oczyszczenie terenu z odpadów zawierających azbest, a także usuwanie azbestu z budynków administracji publicznej wraz z zapewnieniem bezpiecznego unieszkodliwienia odpadów azbestowych oraz budowa składowisk odpadów niebezpiecznych.

W ramach RPO Województwa Mazowieckiego możliwą formą wsparcia jest pomoc bezzwrotna (dotacja), która beneficjentowi przekazywana będzie w formie zaliczek lub refundacji wydatków.

W ramach działania 4.2 *Ochrona powierzchni ziemi* wspierane będą przedsięwzięcia zapisane w *Wojewódzkim planie gospodarki odpadami dla Mazowsza na lata 2007-2011* z uwzględnieniem lat 2012-2015, obsługujące do 150 tys. mieszkańców, nieobjęte zakresem pomocy Programu Rozwoju Obszarów Wiejskich na lata 2007-2013 (PROW).

Maksymalny udział środków wspólnotowych w wydatkach kwalifikowalnych na poziomie projektu wynosi 85%, z uwzględnieniem przepisów dotyczących pomocy publicznej. Minimalny wkład własny Beneficjenta wynosi:

- 3% - dla jednostek samorządu terytorialnego i ich jednostek organizacyjnych, gdy nie występuje pomoc publiczna,
- 15% - dla pozostałych beneficjentów, gdy nie występuje pomoc publiczna,
- 40% - w przypadku udzielenia pomocy de minimis.

Termin kwalifikowalności wydatków rozpoczął się 1 stycznia 2007 r., a w przypadku występowania pomocy publicznej termin rozpoczęcia kwalifikowalności powinien być zgodny z obowiązującymi w tym zakresie zasadami.

Projekty, które mogą być przyjęte do wsparcia w ramach działania 4.2 *Ochrona powierzchni ziemi*, będą wybierane w trybie konkursowym ze wstępną kwalifikacją projektów (preselekcją), składającą się z dwóch zasadniczych faz:

1. wstępnej kwalifikacji projektów (preselekcji), polegającej na ocenie wniosków sporządzonych w uproszczonej formie kart projektów, z minimalną liczbą załączników,
2. oceny projektów zaproszonych do dalszej części konkursu po fazie wstępnej kwalifikacji projektów, bazującej na pełnej dokumentacji aplikacyjnej.

6.2.2.3. Program Rozwoju Obszarów Wiejskich na lata 2007-2013

Agencja Restrukturyzacji i Modernizacji Rolnictwa w Warszawie
Al. Jana Pawła II 70, 00-175 Warszawa
tel. 0 800 38 00 84, faks 022 318-53-30
www.arimr.gov.pl
e-mail: info@arimr.gov.pl

Działanie 121 Modernizacja gospodarstw rolnych

Beneficjentami w ramach działania 121 *Modernizacja gospodarstw rolnych* mogą być:

1. osoby fizyczne,
2. osoby prawne,
3. spółki osobowe działalność rolniczą w zakresie produkcji roślinnej lub zwierzęcej.

Możliwość ubiegania się o pomoc uzależniona jest od spełnienia przez wymienione podmioty szeregu warunków formalnych, zróżnicowanych w zależności od formy prawnej potencjalnego beneficjenta, przy czym spełnienie tych warunków jest konieczne już w momencie składania wniosku o przyznanie dofinansowania⁹. Beneficjentami w ramach działania 121 *Modernizacja gospodarstw rolnych* mogą być¹⁰:

1. osoba fizyczna, która nie osiągnęła wieku emerytalnego, jest obywatelem kraju Unii Europejskiej, nie podlega wykluczeniu z ubiegania się o przyznanie pomocy i posiada odpowiednie kwalifikacje zawodowe oraz ma nadany numer identyfikacyjny w trybie przepisów o krajowym systemie ewidencji producentów, ewidencji gospodarstw rolnych i ewidencji wniosków o przyznanie płatności,
2. osoby prawne, które spełniają m.in. następujące warunki: są wpisane są do KRS, nie podlegają wykluczeniu z ubiegania się o przyznanie pomocy, mają nadany numer identyfikacyjny w trybie przepisów o krajowym systemie ewidencji producentów, ewidencji gospodarstw rolnych i ewidencji wniosków o przyznanie płatności,
3. spółki osobowe prowadzące działalność rolniczą w zakresie produkcji roślinnej lub zwierzęcej, które spełniają m.in. następujące warunki: są wpisane są do KRS, nie podlegają wykluczeniu z ubiegania się o przyznanie pomocy, mają nadany numer identyfikacyjny w trybie przepisów o krajowym systemie ewidencji producentów, ewidencji gospodarstw rolnych i ewidencji wniosków o przyznanie płatności, oraz co najmniej jeden wspólnik ma odpowiednie kwalifikacje zawodowe.

⁹ Poradnik dla beneficjentów, Warszawa, marzec 2009r. (poradnik ARiMR)

¹⁰ Szczegółowe warunki dotyczące kryteriów jakie muszą spełniać potencjalni beneficjenci pomocy w ramach PROW zostały określone w samym programie, jak i w rozporządzeniach wykonawczych Ministra Rolnictwa i Rozwoju Wsi w sprawie szczegółowych warunków i trybu przyznawania pomocy finansowej

W ramach działania 121 *Modernizacja gospodarstw rolnych* wspierane są inwestycje materialne i niematerialne służące modernizacji produkcji rolnej, w szczególności:

1. inwestycje materialne:

- a) budowa lub remont połączony z modernizacją budynków lub budowli,
- b) zakup lub instalacja maszyn, urządzeń, w tym sprzętu komputerowego,
- c) zakładanie, modernizacja sadów lub plantacji wieloletnich,
- d) zakup, instalacja lub budowa elementów infrastruktury technicznej wpływających bezpośrednio na warunki prowadzenia działalności rolniczej, przygotowania do sprzedaży lub sprzedaży bezpośredniej.

2. inwestycje niematerialne:

- a) zakup patentów, licencji, w tym licencji na oprogramowanie,
- b) usługi związane z przygotowaniem dokumentacji technicznej lub ekonomicznej dotyczącej projektu oraz nadzorem technicznym, związane bezpośrednio z realizacją projektu.

W ramach działania 121 *Modernizacja gospodarstw rolnych* zakres kosztów kwalifikowalnych obejmuje m.in. koszty budowy, przebudowy, remontu połączonego z modernizacją budynków lub budowli wykorzystywanych do produkcji rolnej oraz do przechowywania, magazynowania, przygotowywania do sprzedaży lub sprzedaży bezpośredniej produktów rolnych (łącznie ze zlokalizowanymi w tych budynkach pomieszczeniami higieniczno-sanitarnymi) wraz z zakupem, montażem instalacji technicznej oraz wyposażenia. Koszty rozbiórki i unieszkodliwienia materiałów szkodliwych pochodzących z rozbiórki pod warunkiem, że rozbiórka jest niezbędna w celu realizacji operacji, a także koszty materiałów zastępujących materiały szkodliwe (w tym azbest), będą kosztami kwalifikowanymi.

Maksymalna wysokość pomocy udzielonej jednemu beneficjentowi i na jedno gospodarstwo rolne w ramach działania 121 *Modernizacja gospodarstw rolnych* w okresie realizacji PROW nie może przekroczyć 300.000 zł. Do realizacji mogą być przyjęte operacje, których wysokość kosztów kwalifikowanych będzie wynosiła powyżej 20.000 zł. Ograniczenie to nie dotyczy operacji obejmujących wyłącznie wyposażenie gospodarstwa rolnego w urządzenia do składowania nawozów naturalnych lub projektów związanych z dostosowaniem do norm wspólnotowych.

Szczegółowe warunki dofinansowania określone są w *Rozporządzeniu Ministra Rolnictwa i Rozwoju Wsi z dnia 17 października 2008 r. w sprawie szczegółowych warunków i trybu przyznawania pomocy finansowej w ramach działania „Modernizacja gospodarstw rolnych” objętego Programem Rozwoju Obszarów Wiejskich na lata 2007-2013.*

W ramach działania 121 *Modernizacja gospodarstw rolnych* pomoc może być przyznana beneficjentowi, którego inwestycja będzie realizowana w nie więcej niż dwóch etapach, a zakończenie realizacji operacji i złożenie wniosku o płatność końcową nastąpi w terminie 36 miesięcy od daty zawarcia umowy (jeśli inwestycja jest realizowana w 2 etapach) lub w ciągu 24 miesięcy (jeśli inwestycja jest jednoetapowa). Rozliczenie inwestycji nie może nastąpić później niż 30 czerwca 2015 r.

Działanie 311 Różnicowanie w kierunku działalności nierolniczej

Możliwość ubiegania się o pomoc uzależniona jest od spełnienia przez wymienione podmioty szeregu warunków formalnych, zróżnicowanych w zależności od formy prawnej potencjalnego beneficjenta, przy czym spełnienie tych warunków jest konieczne już w momencie składania wniosku o przyznanie dofinansowania¹¹.

Beneficjentami w ramach działania 311 *Różnicowanie w kierunku działalności nierolniczej* może być rolnik, który nie osiągnął wieku emerytalnego lub jego domownik w rozumieniu przepisów o ubezpieczeniu społecznym rolników albo małżonek tego rolnika¹².

W ramach działania 311 *Różnicowanie w kierunku działalności nierolniczej* wspierane będą inwestycje w zakresie usług dla gospodarstw rolnych lub leśnictwa, usług dla ludności, sprzedaży hurtowej i detalicznej, rzemiosła lub rękodzielnictwa, robót i usług budowlanych oraz instalacyjnych, usług turystycznych oraz związanych ze sportem, rekreacją i wypoczynkiem, usług transportowych, usług komunalnych, przetwórstwa produktów rolnych lub jadalnych produktów leśnych, magazynowania lub przechowywania towarów, wytwarzania produktów energetycznych z biomasy, rachunkowości, doradztwa lub usług informatycznych.

Do kosztów kwalifikowalnych projektu, który może być dofinansowany w ramach przedmiotowego działania zalicza się m.in. koszty budowy, przebudowy lub remontu połączonego z modernizacją niemieszkalnych obiektów budowlanych wraz z zakupem instalacji technicznej, a także koszty rozbiórki i utylizacji materiałów szkodliwych pochodzących z rozbiórki. W przypadku projektów związanych z turystyką wiejską (w tym agroturystyką) koszty rozbiórki i utylizacji materiałów szkodliwych pochodzących z rozbiórki będą także kosztem kwalifikowalnym.

Szczegółowe warunki dofinansowania określone są w *Rozporządzeniu Ministra*

¹¹ Poradnik dla beneficjentów, Warszawa, grudzień 2008 r. (poradnik ARiMR)

¹² Szczegółowe warunki dotyczące kryteriów jakie muszą spełniać potencjalni beneficjenci pomocy w ramach PROW zostały określone w samym programie, jak i w rozporządzeniach wykonawczych Ministra Rolnictwa i Rozwoju Wsi w sprawie szczegółowych warunków i trybu przyznawania pomocy finansowej

Rolnictwa i Rozwoju Wsi z dnia 17 października 2007 r. w sprawie szczegółowych warunków i trybu przyznawania pomocy finansowej w ramach działania „Różnicowanie w kierunku działalności nierolniczej” objętego Programem Rozwoju Obszarów Wiejskich na lata 2007-2013.

Maksymalna wysokość pomocy udzielonej jednemu beneficjentowi i na jedno gospodarstwo rolne w ramach działania 311 *Różnicowanie w kierunku działalności nierolniczej* w okresie realizacji PROW nie może przekroczyć 100.000 zł. Maksymalny poziom pomocy finansowej może wynosić 50% kosztów kwalifikowalnych projektu.

W ramach działania 311 *Różnicowanie w kierunku działalności nierolniczej* pomoc może być przyznana beneficjentowi, którego inwestycja będzie realizowana w nie więcej niż dwóch etapach, a zakończenie realizacji operacji i złożenie wniosku o płatność końcową nastąpi w terminie 36 miesięcy od daty zawarcia umowy (jeśli inwestycja jest realizowana w 2 etapach) lub w ciągu 24 miesięcy (jeśli inwestycja jest jednoetapowa). Rozliczenie inwestycji nie może nastąpić później niż 30 czerwca 2015 r.

Działanie 312 Tworzenie i rozwój mikroprzedsiębiorstw

Możliwość ubiegania się o pomoc uzależniona jest od spełnienia przez wymienione podmioty szeregu warunków formalnych, zróżnicowanych w zależności od formy prawnej potencjalnego beneficjenta, przy czym spełnienie tych warunków jest konieczne już w momencie składania wniosku o przyznanie dofinansowania¹³.

Beneficjentem w ramach działania 312 *Tworzenie i rozwój mikroprzedsiębiorstw* może być¹⁴:

1. osoba fizyczna, która spełnia m.in. następujące warunki: podejmuje lub wykonuje we własnym imieniu działalność gospodarczą jako mikroprzedsiębiorca, nie osiągnęła wieku emerytalnego, jest obywatelem kraju Unii Europejskiej, nie podlega wykluczeniu z ubiegania się o przyznanie pomocy i posiada odpowiednie kwalifikacje zawodowe oraz ma nadany numer identyfikacyjny w trybie przepisów o krajowym systemie ewidencji producentów, ewidencji gospodarstw rolnych i ewidencji wniosków o przyznanie płatności,
2. osoba prawna, podejmująca lub prowadząca działalność gospodarczą, spółki prawa handlowego nieposiadające osobowości prawnej oraz wspólnicy spółek cywilnych prowadzący działalność gospodarczą jako mikroprzedsiębiorstwa, którzy spełniają m.in. następujące warunki: podejmują lub wykonują we własnym imieniu

¹³ Poradnik dla beneficjentów, Warszawa, marzec 2009r. (poradnik ARiMR)

¹⁴ Szczegółowe warunki dotyczące kryteriów jakie muszą spełniać potencjalni beneficjenci pomocy w ramach PROW zostały określone w samym programie, jak i w rozporządzeniach wykonawczych Ministra Rolnictwa i Rozwoju Wsi w sprawie szczegółowych warunków i trybu przyznawania pomocy finansowej

działalność gospodarczą jako mikroprzedsiębiorcy, są wpisane do KRS, nie podlegają wykluczeniu z ubiegania się o przyznanie pomocy, mają nadany numer identyfikacyjny w trybie przepisów o krajowym systemie ewidencji producentów, ewidencji gospodarstw rolnych i ewidencji wniosków o przyznanie płatności.

W ramach działania 312 *Tworzenie i rozwój mikroprzedsiębiorstw* wspierane będą inwestycje w zakresie usług dla gospodarstw rolnych lub leśnictwa, usług dla ludności, sprzedaży hurtowej i detalicznej, rzemiosła lub rękodzielnictwa, robót i usług budowlanych oraz instalacyjnych, usług turystycznych oraz związanych ze sportem, rekreacją i wypoczynkiem, usług transportowych, usług komunalnych, przetwórstwa produktów rolnych lub jadalnych produktów leśnych, magazynowania lub przechowywania towarów, wytwarzania produktów energetycznych z biomasy, rachunkowości, doradztwa lub usług informatycznych.

Do kosztów kwalifikowalnych projektów, które realizowane są w działaniu 312 *Tworzenie i rozwój mikroprzedsiębiorstw* zalicza się koszty budowy, przebudowy lub remontu połączonego z modernizacją niemieszkalnych obiektów budowlanych wraz z zakupem instalacji technicznej, a także koszty nadbudowy, przebudowy lub remontu połączonego z modernizacją istniejących budynków mieszkalnych wraz z zakupem instalacji technicznej. Koszty rozbiórki i utylizacji materiałów szkodliwych pochodzących z rozbiórki pod warunkiem, że rozbiórka jest niezbędna w celu realizacji operacji, a także koszty materiałów zastępujących materiały szkodliwe (w tym wyrobów azbestowych) będą kosztami kwalifikowanymi.

Szczegółowe warunki dofinansowania określone są w *rozporządzeniu Ministra Rolnictwa i Rozwoju Wsi z dnia 17 lipca 2008 r. w sprawie szczegółowych warunków i trybu przyznawania pomocy finansowej w ramach działania „Tworzenie i rozwój mikroprzedsiębiorstw” objętego Programem Rozwoju Obszarów Wiejskich na lata 2007-2013*.

Maksymalny poziom pomocy finansowej może wynosić 50% kosztów kwalifikowalnych przedsięwzięcia. Maksymalna wysokość pomocy udzielonej jednemu beneficjentowi i na jedno gospodarstwo rolne w ramach działania 312 *Tworzenie i rozwój mikroprzedsiębiorstw* w okresie realizacji PROW nie może przekroczyć 300.000 zł, z tym, że beneficjent może otrzymać dotację w wysokości odpowiednio:

- do 100.000 zł, jeśli biznesplan przewiduje utworzenie 1 lub 2 miejsc pracy,
- do 200.000 zł, jeśli biznesplan przewiduje utworzenie 3 lub 4 miejsc pracy,
- do 300.000 zł, jeśli biznesplan przewiduje co najmniej 5 nowych miejsc pracy.

Jeżeli inwestycja dotyczy wyłącznie działalności związanej z przetwórstwem lub

wprowadzeniem do obrotu produktów rolnych, w tym jadalnych produktów leśnych, to pomoc przyznana będzie tylko do wysokości 100.000 zł, przy czym biznesplan musi przewidywać stworzenie co najmniej 1 miejsca pracy.

6.2.2.4. Bank Ochrony Środowiska S.A.

*I Oddział BOŚ S.A. w Warszawie
02-665 Warszawa, Al. Wilanowska 372
tel. (0-22) 336-01-13, faks (0-22) 647-04-47
e-mail: warszawa1@bosbank.pl*

*II Oddział BOŚ S.A. w Warszawie
00-958 Warszawa, Al. Solidarności 104
tel. (0-22) 532-71-00, faks (0-22) 632-52-49
e-mail: warszawa2@bosbank.pl*

*III Oddział BOŚ S.A. w Warszawie
00-950 Warszawa, Al. Jana Pawła II 12
tel. (0-22) 850-87-18, faks (0-22) 850-88-98
e-mail: warszawa3@bosbank.pl*

Kredyty preferencyjne z dopłatami do oprocentowania Wojewódzkiego Funduszu Ochrony Środowiska i Gospodarki Wodnej w Warszawie w ramach zadania pn. „Usuwanie i unieszkodliwianie substancji niebezpiecznych w tym zgromadzonych w mogiłnikach oraz wyrobów zawierających azbest” są przeznaczone dla:

1. klientów indywidualnych,
2. klientów korporacyjnych,
3. jednostek samorządu terytorialnego.

Warunki kredytowania są następujące:

1. kwota kredytu: do 80% kosztów zadania
2. dotacja: na częściową dopłatę do bieżących odsetek od kredytu otrzymanego przez Kredytobiorcę w banku, na częściową spłatę kapitału kredytu bankowego – wyłącznie dla osób fizycznych nieprowadzących działalności gospodarczej:
 - do 30 % kwoty kredytu - dla zadań z dziedziny ochrony powierzchni ziemi i odnawialnych źródeł energii,
 - do 25 % kwoty kredytu - dla zadań z dziedziny ochrony atmosfery,
 - do 20 % kwoty kredytu - dla zadań z dziedziny ochrony wód i gospodarki wodnej,

- do 15 % kwoty kredytu - dla zadań z dziedzin nie wymienionych powyżej.
- 3. oprocentowanie dla kredytów, których zaciągnięcie nie jest uwarunkowane wyłonieniem banku w trybie ustawy Prawo zamówień publicznych
 - a) w przypadku kredytu z dopłatami do oprocentowania:
 - WIBOR 3M powiększony o 0,5 p.p. - dla zadań z dziedziny ochrony wód i gospodarki wodnej,
 - WIBOR 3M - dla zadań z dziedziny ochrony atmosfery,
 - WIBOR 3M pomniejszony o 0,5 p.p. - dla zadań z dziedziny ochrony powierzchni ziemi i odnawialnych źródeł energii,
 - WIBOR 3M powiększony o 1 p.p. - dla zadań z dziedzin nie wymienionych powyżej,
lecz nie mniej niż 3,5% w skali roku
 - b) w przypadku kredytów z dotacją na częściową spłatę kapitału – WIBOR 3M + 2,5 p.p.
- 4. okres kredytowania: do 10 lat
- 5. okres karencji w spłacie kapitału: do 12 miesięcy od daty wypłaty pierwszej transzy kredytu
- 6. prowizje: do 1,5% kwoty kredytu.

Ponadto Bank Ochrony Środowiska S.A. oferuje kredyty z linii kredytowej **KfW5** (Kreditanstalt für Wiederaufbau), w ramach której finansowane są przedsięwzięcia polegające na unieszkodliwianiu wyrobów zawierających azbest.

Podmiotami uprawnionymi do ubiegania się o kredyt są małe i średnie przedsiębiorstwa (MSP), które nie korzystały do tej pory z finansowania w ramach programu SME Finance Facility (KfW2 i KfW4):

1. zatrudniające do 250 pracowników,
2. o rocznych obrotach do 40 mln EUR lub sumie bilansowej do 27 mln EUR,
3. spełniające warunek niezależności UE (nie więcej niż 25% udziałów należy do firmy nie będącej MSP zgodnie z definicją Unii Europejskiej).

W ramach linii KfW5 przedmiotem kredytowania objęte jest unieszkodliwianie wyrobów zawierających azbest, w tym w szczególności:

1. budowa wodociągów w technologii rur bezazbestowych w miejsce wodociągów z rur azbestowych (zakup i instalacja nowych rur wodociągowych),
2. wymiana lub zabezpieczenie powierzchni dachowych lub elewacyjnych z płyt azbestowych.

Podstawą udzielenia każdego rodzaju kredytu jest posiadanie przez wnioskodawcę zdolności do zaciągnięcia kredytu i ustanowienie odpowiednich form

zabezpieczenia spłaty kredytu.

Kolejną formą finansowania inwestycji przez BOŚ S.A. jest **kredyt na zakup i montaż urządzeń służących ochronie środowiska** w ramach porozumienia ze sprzedawcami i dystrybutorami wyrobów służących ochronie środowiska. Klient, ubiegający się o kredyt w ramach porozumienia z dystrybutorem, do usuwania azbestu i montażu nowego pokrycia dachowego powinien wybrać firmę z którą Bank ma podpisane porozumienie o współpracy.

Podmiotami uprawnionymi do ubiegania się o kredyt są osoby fizyczne, przedsiębiorcy oraz jednostki samorządu terytorialnego. Przedmiotem kredytowania objęte są następujące koszty: demontaż, transport, unieszkodliwienie azbestu oraz zakup i położenie nowego pokrycia dachowego.

6.2.2.5. Bank Gospodarki Żywnościowej S.A.

Bank BGŻ S.A.

ul. Kasprzaka 10/16, 01-211 Warszawa

tel. (022) 860-40-00, faks (022) 860-50-00

www.bgz.pl

Bank Gospodarki Żywnościowej (BGŻ) współpracuje z Agencją Restrukturyzacji i Modernizacji Rolnictwa w zakresie udzielania kredytów preferencyjnych. Podstawą do udzielania przez ARiMR pomocy ze środków krajowych, w tym dopłat do oprocentowania kredytów, jest *rozporządzenie Rady Ministrów z dnia 22 stycznia 2009 r. w sprawie realizacji niektórych zadań ARiMR*. Zasady udzielania dopłat do oprocentowania ustalane są przez ARiMR. Podmiotami uprawnionymi do ubiegania się o kredyt preferencyjny są:

1. osoby fizyczne, posiadające pełną zdolność do czynności prawnych, z wyłączeniem emerytów i rencistów,
2. osoby prawne,
3. jednostki organizacyjne nie posiadające osobowości prawnej.

Kredyt może zostać udzielony na działalności wymienione w *Wykazie działalności w zakresie rolnictwa i przetwórstwa produktów rolnych wspomaganych przez ARiMR* w postaci dopłat do oprocentowania kredytów, zawartym w części I, w grupach:

1. uprawy rolne; warzywnictwo; ogrodnictwo - 01.1,
2. chów i hodowla zwierząt - 01.2,
3. uprawy rolne połączone z chowem zwierząt (działalność mieszana) - 01.30.Z,
4. działły specjalne produkcji rolnej - DS,

5. produkcja artykułów spożywczych - podsekcja DA.

Przedmiotem kredytowania w ramach linii o symbolu **nIP** zgodnie z Warunkami i zasadami udzielania kredytów na realizację inwestycji w gospodarstwach rolnych, działach specjalnych produkcji rolnej i przetwórstwie produktów rolnych m.in. mogą być objęte koszty rozbiórki i unieszkodliwienia materiałów szkodliwych, w tym wyrobów azbestowych, pod warunkiem realizowania inwestycji polegającej na budowie, przebudowie lub remoncie obiektów służących do prowadzenia działalności rolniczej w gospodarstwach rolnych lub działach specjalnych produkcji rolnej.

Warunki kredytowania są następujące:

1. oprocentowanie: zmienne, ustalane w oparciu o aktualną stopę redyskonta, nie mniej niż 2%,
2. kwota kredytu: nie może przekroczyć:
 - a. 80% wartości nakładów inwestycyjnych na gospodarstwo rolne i wynosić więcej niż 4.000.000 zł,
 - b. 70% wartości nakładów inwestycyjnych na działły specjalne produkcji rolnej i wynosić więcej 8.000.000 zł,
 - c. 70% wartości nakładów inwestycyjnych w przetwórstwie produktów rolnych i wynosić więcej niż 16.000.000 zł,
 - d. łączna kwota kredytów udzielonych jednemu podmiotowi na realizację równocześnie kilku inwestycji wymienionych w pkt a) i b) nie może przekroczyć 8.000.000 zł,
 - e. łączna kwota kredytów udzielonych jednemu podmiotowi na realizację równocześnie kilku inwestycji wymienionych w pkt a) - c) nie może przekroczyć 16.000.000 zł.
3. okres kredytowania: do 8 lat,
4. okres karencji: do 2 lat.

6. Monitoring procesu realizacji Planu

Monitoring realizacji pozwoli na bieżącą analizę oraz kontrolę zgodności założonego harmonogramu realizacji z faktycznymi działaniami podejmowanymi przez właścicieli poszczególnych obiektów. Kontrolowanie zmian w skali miasta i gminy w odniesieniu do poszczególnych budynków pozwoli na zaplanowanie i weryfikację działań związanych z terminami usuwania azbestu. Każda zmiana w zakresie liczby budynków pokrytych azbestem, ilości czy też stanu wyrobów zawierających azbest zgłoszona przez właściciela budynku zostanie naniesiona w bazie danych przez pracownika Urzędu Miasta, co umożliwi bieżącą aktualizację bazy danych o wyrobach

zawierających azbest.

W przypadku braku informacji od właścicieli/zarządców budynków koniecznym jest przeprowadzenie aktualizacji inwentaryzacji w terenie. Wynika to z faktu, iż ponad 96% zinwentaryzowanych obiektów wymaga ponownej oceny w ciągu 1 roku (stopień pilności II). Działania te pozwolą w efektywny sposób monitorować proces usuwania azbestu w odniesieniu do konkretnych obiektów.

W celu efektywnego monitorowania przyjęto wskaźniki, służące ocenie wdrażania *Gminnego Planu Usuwania Azbestu*.

Tabela nr 13

Wskaźniki oceny wdrażania *Planu*

lp	wskaźniki oceny	jednostka
1	Ilość wyrobów zawierających azbest na 1 km ² powierzchni gminy	Mg/km ²
2	Ilość unieszkodliwionych odpadów niebezpiecznych zawierających azbest	Mg/rok
3	Nakłady poniesione na usunięcie odpadów zawierających azbest	zł/rok
4	Ilość „dzikich wysypisk” z odpadami azbestowymi	szt.

Na podstawie bazy danych o lokalizacji i powierzchni pokryć dachowych wykonanych z płyt azbestowo-cementowych oraz proponowanych powyżej wskaźników oceny wdrażania *Planu*, możliwe będzie monitorowanie *Gminnego Planu Usuwania Azbestu*, jak również realizacja zadań określonych w *Programie Oczyszczania Kraju z Azbestu na lata 2009-2032*.

Wskaźnik ilości wyrobów zawierających azbest na 1 km² powierzchni gminy powinien ulegać zmniejszeniu w każdym roku realizacji *Planu*, począwszy od wartości bazowej wynoszącej w 2010 r. 45 Mg/km².

Wskaźnik ilości unieszkodliwionych odpadów niebezpiecznych zawierających azbest w [Mg/rok] przy założeniu równomierności rozłożenia procesu w każdym roku realizacji poszczególnych etapów *Planu* powinien wynosić odpowiednio:

1. etap I – 384 Mg/rok,
2. etap II – 345 Mg/rok,
3. etap III – 345 Mg/rok.

Nakłady finansowe ponoszone na usunięcie odpadów zawierających azbest przy założeniu równomierności rozłożenia procesu w czasie powinny wynosić odpowiednio:

1. etap I – 537 tys. zł/rok,
2. etap II – 483 tys. zł/rok,
3. etap III – 483 tys. zł/rok.

Wskaźnik ilości „dzikich wysypisk” z odpadami azbestowymi na terenie miasta i gminy w roku bazowym wynosi 0. Jest to szczególnie wrażliwy wskaźnik w monitorowaniu bezpiecznego usuwania wyrobów zawierających azbest. Należy zwrócić szczególną uwagę, m.in. poprzez akcje informacyjno-edukacyjne, aby po zdemontowaniu wyroby azbestowe trafiły na uprawnione składowisko.

Zgodnie z *Programem Oczyszczania Kraju z Azbestu na lata 2009-2032* przyjętym przez Radę Ministrów RP 14 lipca 2009 r. do zadań samorządu gminnego należy:

1. gromadzenie informacji o ilości, rodzaju i miejscach występowania wyrobów zawierających azbest oraz przekazywanie jej do marszałka województwa z wykorzystaniem dostępnego narzędzia informatycznego,
2. przygotowywanie i aktualizacja programów usuwania azbestu i wyrobów zawierających azbest, także w ramach planów gospodarki odpadami,
3. organizowanie szkoleń lokalnych w zakresie usuwania wyrobów zawierających azbest z terenu nieruchomości bez korzystania z usług wyspecjalizowanych firm,
4. organizowanie usuwania wyrobów zawierających azbest przy wykorzystaniu pozyskanych na ten cel środków krajowych lub unijnych z uwzględnieniem zasad zawartych w *Programie*,
5. inspirowanie właściwej postawy obywateli w zakresie obowiązków związanych z usuwaniem wyrobów zawierających azbest,
6. współpraca z marszałkiem województwa w zakresie inwentaryzacji wyrobów zawierających azbest oraz opracowywania programów usuwania wyrobów zawierających azbest, w szczególności w zakresie lokalizacji składowisk odpadów zawierających azbest oraz urządzeń przewoźnych do przetwarzania odpadów zawierających azbest,
7. współpraca z mediami w celu propagowania odpowiednich inicjatyw społecznych oraz rozpowszechniania informacji dotyczących zagrożeń powodowanych przez azbest,
8. współpraca z organizacjami społecznymi wspierającymi realizację *Programu*,
9. współpraca z organami kontrolnymi (inspekcja sanitarna, inspekcja pracy, inspekcja nadzoru budowlanego, inspekcja ochrony środowiska).

7. Podsumowanie

Głównym celem opracowania *Gminnego Planu Usuwania Azbestu* jest zaplanowanie usunięcia wyrobów azbestowych z terenu miasta i gminy i ich bezpieczne unieszkodliwienie.

W trakcie inwentaryzacji pokryć dachowych wykonanych z płyt azbestowo-cementowych na terenie miasta i gminy Mordy pozyskano informacje o ilości i stanie wyrobów zawierających azbest zlokalizowanych w mieście. Na podstawie uzyskanych wyników inwentaryzacji można stwierdzić, iż na terenie miasta i gminy znajduje się 589.599 m² płyt azbestowo-cementowych, co po przeliczeniu daje 7.671 Mg.

Odpady azbestowe z terenu miasta i gminy Mordy mogą być przyjmowane na nowym składowisku w Rachocinie, będącym własnością Urzędu Miejskiego w Sierpcu, a zarządzanym przez Zakład Gospodarki Mieszkaniowej w Sierpcu, a także na pozostałych składowiskach w Polsce.

Proces usuwania wyrobów zawierających azbest powinien być zakończony do końca 2032 roku. Przyjęto harmonogram zgodny z *Programem Oczyszczania Kraju z Azbestu na lata 2009-2032*.

Na podstawie wyników inwentaryzacji płyt azbestowo-cementowych wykorzystywanych w budownictwie przyjęto, iż w etapie I w latach 2010-2012 powinno zostać unieszkodliwione 58.959 m² (767 Mg) odpadów azbestowych, w etapie II w latach 2013-2022 – 265.320 m² (3.452 Mg), w etapie III w latach 2023-2032 – prawie 265.320 m² (3.452 Mg).

Szacunkowe koszty usunięcia wyrobów zawierających azbest (łącznie z zakupem i montażem nowych pokryć dachowych) wynoszą ok. 52,0 mln zł, w tym w pierwszym okresie, tj. do 2012 roku - ok. 5,2 mln zł. Należy podkreślić, iż koszty zakupu i montażu nowych pokryć dachowych stanowią ponad 79% kosztów realizacji *Planu*. Przewiduje się, że koszty te będą pokrywane głównie przez właścicieli obiektów. Możliwe jest również wykorzystanie źródeł zewnętrznych finansowania części działań, polegających na bezpiecznym usuwaniu wyrobów azbestowych, tj. środków Wojewódzkiego Funduszu Ochrony Środowiska i Gospodarki Wodnej w Warszawie, Programu Rozwoju Obszarów Wiejskich, kredytów preferencyjnych oferowanych przez BOŚ i BGŻ.

Monitoring *Planu* powinien być prowadzony w odniesieniu do poszczególnych budynków, co pozwoli na zaplanowanie i weryfikację działań związanych z terminami usuwania azbestu.

8. Bibliografia

1. „Azbest. Ekspozycja zawodowa i środowiskowa.”, pod red. Neonili Szeszeni-Dąbrowskiej, Łódź, 2004,
2. „Bezpieczne postępowania z azbestem i materiałami zawierającymi azbest” pod red. Jerzego Dyczka, Materiały specjalistycznego kursu szkoleniowego, AGH, Kraków, 26-27.06.2003,
3. „Zbiór przepisów i procedur dotyczących bezpiecznego postępowania z wyrobami zawierającymi azbest”, Ministerstwo Gospodarki, Warszawa, 2001,
4. Bank Danych Regionalnych, www.stat.gov.pl
5. Obwieszczenie Ministra Środowiska z dnia 18 sierpnia 2009 r. w sprawie wysokości stawek opłat za korzystanie ze środowiska na rok 2010, M.P. 2009 nr 57, poz. 780,
6. Oświadczenie rządowe z dnia 23 marca 2007 r. w sprawie wejścia w życie zmian do załączników A i B Umowy europejskiej dotyczącej międzynarodowego przewozu drogowego towarów niebezpiecznych (ADR), sporządzonej w Genewie dnia 30 września 1957 r., Dz.U. nr 99, poz. 667,
7. Plan gospodarki odpadami dla Miasta i Gminy Mordy, Mordy, 2006,
8. Plan gospodarki odpadami powiatu siedleckiego, Siedlce, 2004,
9. Program Oczyszczania Kraju z Azbestu na lata 2009-2032, Warszawa, lipiec 2009,
10. Program usuwania wyrobów zawierających azbest z terenu Województwa Mazowieckiego, Warszawa, Warszawa, lipiec 2007,
11. Regionalny Program Operacyjny Województwa Mazowieckiego 2007-2013 oraz Uszczegółowienie RPO, Warszawa, 2008,
12. Regulamin przeznaczania środków WFOŚiGW w Warszawie na dofinansowanie działań z zakresu usuwania i unieszkodliwiania azbestu na terenie Województwa Mazowieckiego, 2008
13. Rozporządzenie Ministra Gospodarki i Pracy z dnia 14 października 2005 r. w sprawie zasad bezpieczeństwa i higieny pracy przy zabezpieczaniu i usuwaniu wyrobów zawierających azbest oraz programu szkolenia w zakresie bezpiecznego użytkowania takich wyrobów, Dz.U. nr 216, poz. 1824,
14. Rozporządzenie Ministra Gospodarki, Pracy i Polityki Społecznej z dnia 23 października 2003 r. w sprawie wymagań w zakresie wykorzystywania i przemieszczania azbestu oraz wykorzystywania i oczyszczania instalacji lub urządzeń, w których był lub jest wykorzystywany azbest, Dz.U. nr 192, poz. 1876,
15. Rozporządzenie Ministra Gospodarki, Pracy i Polityki Społecznej z dnia 2 kwietnia 2004 r. w sprawie sposobów i warunków bezpiecznego użytkowania i usuwania wyrobów zawierających azbest, Dz.U. nr 71, poz. 649,
16. Rozporządzenie Ministra Pracy i Polityki Społecznej z dnia 29 listopada 2002 r. w sprawie najwyższych dopuszczalnych stężeń i natężeń czynników szkodliwych dla zdrowia w środowisku pracy, Dz.U. nr 217, poz. 1833,
17. Rozporządzenie Ministra Środowiska z dnia 11 grudnia 2001 r. w sprawie wzorów dokumentów stosowanych na potrzeby ewidencji odpadów, Dz.U. nr 152, poz. 1736,

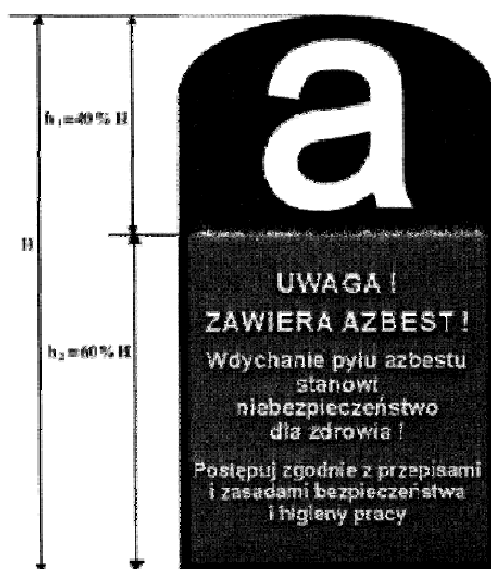
18. Rozporządzenie Ministra Środowiska z dnia 24 marca 2003 r. w sprawie szczegółowych wymagań dotyczących lokalizacji, budowy, eksploatacji i zamknięcia, jakim powinny odpowiadać poszczególne typy składowisk odpadów, Dz.U. nr 61, poz. 549,
19. Rozporządzenie Ministra Środowiska z dnia 27 września 2001 r. w sprawie katalogu odpadów, Dz.U. nr 112, poz. 1206,
20. Rozporządzenie Ministra Środowiska z dnia 23 lipca 2009 r. w sprawie sposobu przedkładania marszałkowi województwa informacji o rodzaju, ilości i miejscach występowania substancji stwarzających szczególne zagrożenie dla środowiska, Dz.U. nr 124, poz. 1033,
21. Strategię rozwoju Miasta i Gminy Mordy na lata 2006-2013, Mordy, 2006,
22. Strona internetowa Banku Ochrony Środowiska S.A. www.bosbank.pl,
23. Strona internetowa Miasta i Gminy Mordy www.mordy.pl,
24. Strona internetowa BIP Miasta i Gminy Mordy <http://umigmordy.bip.org.pl/>
25. Strona internetowa www.bazaazbestowa.pl,
26. Ustawa z dnia 19 czerwca 1997 r. o zakazie stosowania wyrobów zawierających azbest, Dz.U. z 2004 r. nr 3, poz. 20 z późn. zm.,
27. Ustawa z dnia 27 kwietnia 2001 r. o odpadach, Dz.U. z 2007 r. nr 39 poz. 251 z późn. zm,
28. Ustawa z dnia 27 kwietnia 2001 r. Prawo ochrony środowiska, Dz.U. z 2008 r. Nr 25, poz. 150, z późn. zm.
29. Ustawa z dnia 27 lipca 2001 r. o wprowadzeniu ustawy - Prawo ochrony środowiska, ustawy o odpadach oraz o zmianie niektórych ustaw, Dz.U. nr 100, poz. 1085 z późn. zm.,
30. Ustawa z dnia 28 października 2002 r. o przewozie drogowym towarów niebezpiecznych, Dz.U. nr 199, poz. 1671 z późn. zm.,

9. Zestawienie załączników

Załącznik 1. Wzór oznakowania instalacji, urządzeń lub pomieszczeń zawierających azbest lub wyrobu zawierające azbest	69
Załącznik 2. Wzór informacji o wyrobach zawierających azbest i miejscu ich wykorzystywania	70
Załącznik 3. Wzór informacji o wyrobach zawierających azbest, których wykorzystywanie zostało zakończone	71
Załącznik 4. Wzór oceny stanu i możliwości bezpiecznego użytkowania wyrobów zawierających azbest	72
Załącznik 5. Wzór informacji o rodzaju, ilości i miejscach występowania azbestu, PCB oraz innych substancji stwarzających szczególne zagrożenie dla środowiska	74
Załącznik 6. Karta ewidencji odpadu	75
Załącznik 7. Formularz karty przekazania odpadu	76
Załącznik 8. Procedury dotyczące obowiązków i postępowania właścicieli i zarządców przy użytkowaniu i usuwaniu wyrobów zawierających azbest z obiektów lub terenów	77
Załącznik 9. Szczegółowe zestawienie wyników inwentaryzacji	81
Załącznik 10. Wykaz składowisk przyjmujących odpady zawierające azbest	155
Załącznik 11. Wykaz podmiotów gospodarczych w zakresie transportu, zbierania i usuwania odpadów azbestowych	160

Załącznik 1. Wzór oznakowania instalacji, urządzeń lub pomieszczeń zawierających azbest lub wyrobu zawierające azbest

Pomieszczenie zawiera azbest*



* tylko w przypadku oznakowania pomieszczenia w związku z brakiem możliwości trwałego umieszczenia oznakowania na instalacji

Wszystkie wyroby zawierające azbest lub ich opakowania powinny być oznakowane w następujący sposób:

- oznakowanie zgodne z podanym wzorem powinno posiadać wymiary: co najmniej 5 cm wysokości (H) i 2,5 cm szerokości,
- oznakowanie powinno składać się z dwóch części:
 - części górnej ($h_1 = 40\% H$) zawierającej literę "a" w białym kolorze na czarnym tle,
 - części dolnej ($h_2 = 60\% H$) zawierającej standardowy napis w białym lub czarnym kolorze na czerwonym tle; napis powinien być wyraźnie czytelny,
- jeśli wyrób zawiera krokidolit, standardowo stosowany zwrot „zawiera azbest” powinien być zastąpiony zwrotem „zawiera krokidolit/azbest niebieski”.

Załącznik 2. Wzór informacji o wyrobach zawierających azbest i miejscu ich wykorzystywania

INFORMACJA O WYROBACH ZAWIERAJĄCYCH AZBEST¹⁾ I MIEJSCU ICH WYKORZYSTYWANIA

Miejsce, adres

.....
.....

Właściciel/zarządca/użytkownik¹⁾:

osoba prawna - nazwa, adres

.....

osoba fizyczna - imię, nazwisko i adres

.....

Tytuł własności

.....

Nazwa, rodzaj wyrobu²⁾

.....

Ilość (m², tony)³⁾

Przydatność do dalszej eksploatacji⁴⁾

Przewidywany termin usunięcia wyrobu:

okresowej wymiany z tytułu zużycia wyrobu⁵⁾

całkowitego usunięcia niebezpiecznych materiałów i substancji

.....

Inne istotne informacje o wyrobach⁶⁾

.....

.....
(podpis)

Data

Objaśnienia:

¹⁾ Niepotrzebne skreślić.

1) Za wyrób zawierający azbest uważa się każdy wyrób o stężeniu równym lub wyższym od 0,1 % azbestu.

2) Przy określaniu rodzaju wyrobu zawierającego azbest należy stosować następującą klasyfikację:

- płyty azbestowo-cementowe płaskie stosowane w budownictwie,
- płyty faliste azbestowo-cementowe dla budownictwa,
- rury i złącza azbestowo-cementowe,
- izolacje natryskowe środkami zawierającymi w swoim składzie azbest,
- wyroby cierne azbestowo-kauczukowe,
- przędza specjalna, w tym włókna azbestowe obrobione,
- szczeliwa azbestowe,
- taśmy tkane i plecione, sznury i sznurki,
- wyroby azbestowo-kauczukowe, z wyjątkiem wyrobów ciernych,
- papier, tektura,
- inne wyroby zawierające azbest, oddzielnie niewymienione, w tym papier i tektura.

3) Podać podstawę zapisu (np. dokumentacja techniczna, pomiar z natury).

4) Według "Oceny stanu i możliwości bezpiecznego użytkowania wyrobów zawierających azbest" - załącznik nr 1 do rozporządzenia ministra właściwego do spraw gospodarki w sprawie sposobów bezpiecznego użytkowania oraz warunków usuwania wyrobów zawierających azbest.

5) Na podstawie corocznego rozporządzenia ministra właściwego do spraw gospodarki w sprawie dopuszczenia wyrobów zawierających azbest do produkcji lub do wprowadzenia na polski obszar celny.

Np. informacja o oznaczeniu na planie sytuacyjnym terenu instalacji lub urządzenia zawierającego azbest.

Załącznik 3. **Wzór informacji o wyrobach zawierających azbest, których wykorzystywanie zostało zakończone**

INFORMACJA O WYROBACH ZAWIERAJĄCYCH AZBEST¹⁾, KTÓRYCH WYKORZYSTYWANIE ZOSTAŁO ZAKOŃCZONE

1. Miejsce, adres
2. Właściciel/zarządca^{*)}:
 - a) osoba prawna - nazwa, adres,
 - b) osoba fizyczna - imię, nazwisko i adres
3. Tytuł własności
4. Nazwa, rodzaj wyrobu²⁾
5. Ilość (m², tony)³⁾
6. Rok zaprzestania wykorzystywania wyrobów
7. Planowane usunięcia wyrobów:
- a) sposób
- b) przez kogo
- c) termin
8. Inne istotne informacje⁴⁾

.....
(podpis)

Data

Objaśnienia:

¹⁾ Niepotrzebne skreślić.

²⁾ Za wyrób zawierający azbest uważa się każdy wyrób o stężeniu równym lub wyższym od 0,1 % azbestu.

³⁾ Przy określaniu rodzaju wyrobu zawierającego azbest należy stosować następującą klasyfikację:

- płyty azbestowo-cementowe płaskie stosowane w budownictwie,
- płyty faliste azbestowo-cementowe dla budownictwa,
- rury i złącza azbestowo-cementowe,
- izolacje natryskowe środkami zawierającymi w swoim składzie azbest,
- wyroby cierne azbestowo-kauczukowe,
- przędza specjalna, w tym włókna azbestowe obrobione,
- szczeliwa azbestowe,
- taśmy tkane i plecione, sznury i sznurki,
- wyroby azbestowo-kauczukowe, z wyjątkiem wyrobów ciernych,
- papier, tektura,
- inne wyroby zawierające azbest, oddzielnie niewymienione.

⁴⁾ Podać podstawę zapisu (np. dokumentacja techniczna, spis z natury).

⁵⁾ Np. informacja o oznaczeniu na planie sytuacyjnym.

Załącznik 4. Wzór oceny stanu i możliwości bezpiecznego użytkowania wyrobów zawierających azbest

OCENA
stanu i możliwości bezpiecznego użytkowania wyrobów zawierających azbest

Miejsce / obiekt / urządzenie budowlane / instalacja przemysłowa:

.....

Adres miejsca/ obiektu/ urządzenia budowlanego/ instalacji przemysłowej:

.....

Pomieszczenie:

Rodzaj / nazwa wyrobu ¹⁾

Ilość wyrobów (m², tony) ²⁾

Grupa / Nr	Wyrób – rodzaj	Ocena	Przyjęta punktacja
I.	Sposób zastosowania azbestu		
1.	Powierzchnia pokryta masą natryskową z azbestem (torkret)		30
2.	Tynk zawierający azbest		30
3.	Lekkie płyty izolacyjne z azbestem (ciężar obj. < 1.000 kg/m ³)		25
4.	Pozostałe wyroby z azbestem		10
II.	Rodzaj azbestu		
5.	Azbest chryzotylowy		5
6.	Inny azbest (np. krokidolit)		15
III.	Struktura powierzchni wyrobu z azbestem		
7.	Rozluźniona (naruszona) struktura włókien		30
8.	Mocna struktura włókien, lecz bez albo z niewystarczającą powłoką farby zewnętrznej		10
9.	Pomalowana i nieuszkodzona powłoka zewnętrzna		0
IV.	Stan zewnętrzny wyrobu z azbestem		
10.	Duże uszkodzenia		30 ³⁾
11.	Małe uszkodzenia		10 ⁴⁾
12.	Brak		0
V.	Możliwość uszkodzenia powierzchni wyrobu z azbestem		
13.	Wyrób jest przedmiotem jakichś prac		15
14.	Wyrób przez bezpośrednią dostępność narażony na uszkodzenia (do wysokości 2 m)		10
15.	Wyrób narażony na uszkodzenia mechaniczne		10
16.	Wyrób narażony na wstrząsy i drgania		10
17.	Wyrób narażony na działanie czynników atmosferycznych (na zewnątrz obiektu)		10
18.	Wyrób znajduje się w zasięgu silnych ruchów powietrza		10
19.	Wyrób nie jest narażony na wpływy zewnętrzne		0
VI.	Wykorzystanie pomieszczenia		
20.	Regularnie przez dzieci, młodzież lub sportowców		35
21.	Trwale lub częste przebywanie w pomieszczeniach innych osób		30
22.	Czasowo wykorzystywane pomieszczenie		20
23.	Rzadko wykorzystywane pomieszczenie		10
VII.	Usytuowanie wyrobu		
24.	Bezpośrednio w pomieszczeniu		30
25.	Za zawieszonym, nieszczelnym sufitem lub innym pokryciem		25

26.	W systemie wywietrzania pomieszczenia (kanały wentylacyjne)		25
27.	Za zawieszonym szczelnym sufitem lub innym pokryciem, ponad pyłoszczelną powierzchnią lub poza szczelnym kanałem wentylacyjnym		10

Suma punktów oceny

Stopień pilności I
(wymiana lub naprawa wymagana bezzwłocznie) 65 i więcej punktów

Stopień pilności II
(ponowna ocena wymagana w czasie do 1 roku) powyżej 35 do 60 punktów

Stopień pilności III
(ponowna ocena w terminie do 5 lat) do 35 punktów

UWAGA: podkreślić należy tylko jedną pozycję w grupie, jeśli wystąpi więcej niż jedna, podkreślić należy najwyższą punktację. Zsumować ilość punktów, ustalić ocenę końcową i stopień pilności.

.....
Oceniający nazwisko i imię

.....
Właściciel / Zarządca

.....
Adres

data

1. Według klasyfikacji wyrobów przyjętych w sprawozdaniu rocznym - załącznik nr 2 do rozporządzenia Ministra Gospodarki, Pracy i Polityki Społecznej z dnia 23 października 2003r. w sprawie wymagań w zakresie wykorzystywania i przemieszczania azbestu oraz wykorzystywania i oczyszczania instalacji lub urządzeń, w których był lub jest wykorzystywany azbest (Dz. U. Nr 192, poz. 1876).
2. Zgodnie z inwentaryzacją i sprawozdaniem rocznym - § 7 wymienionego w odnośniku 1 rozporządzenia.
3. Duże uszkodzenia - widoczne pęknięcia lub ubytki na powierzchni równej lub większej niż 3% powierzchni wyrobu.
4. Małe uszkodzenia - brak widocznych pęknięć, a ubytki na powierzchni mniejszej niż 3% powierzchni wyrobu.

Załącznik 5. Wzór informacji o rodzaju, ilości i miejscach występowania azbestu, PCB oraz innych substancji stwarzających szczególne zagrożenie dla środowiska

Gmina:
Powiat:
Województwo:

Informacje za okres:
określające stan na dzień:

Dział 1. Informacje dotyczące azbestu

Lp.	Nazwa wyrobu zawierającego azbest ¹⁾	Miejsce występowania wyrobu zawierającego azbest (adres)	Jednostka miary	Ilość	Uwagi ²⁾

Objaśnienia:

- ¹⁾ Przy określaniu nazwy wyrobu zawierającego azbest należy stosować następującą klasyfikację:
- * płyty azbestowo-cementowe płaskie stosowane w budownictwie,
 - * płyty faliste azbestowo-cementowe dla budownictwa,
 - * rury i złącza azbestowo-cementowe,
 - * izolacje natryskowe środkami zawierającymi w swoim składzie azbest,
 - * wyroby cierne azbestowo-kauczukowe,
 - * przędza specjalna, w tym włókna azbestowe obrobione,
 - * szczeliwa azbestowe,
 - * taśmy tkane i plecione, sznury i sznurki,
 - * wyroby azbestowo-kauczukowe, z wyjątkiem wyrobów ciernych,
 - * papier i tektura,
 - * inne wyroby zawierające azbest, oddzielnie niewymienione.
- ²⁾ Należy wskazać obiekt, w którym znajdują się wyroby zawierające azbest, oraz określić ich stan - stopień uszkodzenia wyrobów zawierających azbest.

Załącznik 6. Karta ewidencji odpadu

KARTA EWIDENCJI ODPADU *				Nr karty		Rok kalendarzowy			
Kod odpadu									
Rodzaj odpadu									
Procentowa zawartość PCB w odpadzie ^b									
Posiadacz odpadów ^c				Adres ^d					
Nr REGON				Telefon/faks					
Działalność w zakresie: ^e									
W <input type="checkbox"/>		Zb <input type="checkbox"/>		Od <input type="checkbox"/>		Un <input type="checkbox"/>			
Miesiąc	Masa wytworzonych odpadów [Mg] ^f	Masa przyjętych odpadów [Mg] ^f	Nr karty przekazania odpadu	Gospodarowanie odpadami				Imię i nazwisko osoby sporządzającej	
				We własnym zakresie					Odpady przekazane innemu posiadaczowi odpadów
				masa [Mg] ^{f, g}	metoda odzysku R ^h	metoda unieszkodliwiania D ⁱ	masa przeznaczonych do ponownego użycia przedmiotów wyposażenia i części [Mg] ^j	masa [Mg] ^f	nr karty przekazania odpadu

Objaśnienia:

^a Nie dotyczy komunalnych osadów ściekowych stosowanych w celach, o których mowa w art. 43 ust. 1 ustawy z dnia 27 kwietnia 2001 r. o odpadach (Dz. U. Nr 62, poz. 628, z późn. zm.), oraz prowadzącego zakład przetwarzania, o którym mowa w ustawie z dnia 29 lipca 2005 r. o zużytych sprzęcie elektrycznym i elektronicznym (Dz. U. Nr 180, poz. 1495).

^b Dotyczy działalności w zakresie unieszkodliwiania PCB.

^c Imię i nazwisko lub nazwa posiadacza odpadów. W przypadku odpadów komunalnych kartę wypełnia przedsiębiorca, który uzyskał zezwolenie na prowadzenie działalności w zakresie odbierania odpadów od właścicieli nieruchomości, o którym mowa w ustawie z dnia 13 września 1996 r. o utrzymaniu czystości i porządku w gminach (Dz. U. z 2005 r. Nr 236, poz. 2008), lub gminna jednostka organizacyjna, o której mowa w ustawie z dnia 13 września 1996 r. o utrzymaniu czystości i porządku w gminach.

^d Adres zamieszkania lub siedziby posiadacza odpadów.

^e Zaznaczyć symbolem X właściwy kwadrat: W - wytwarzanie odpadów, Zb - zbieranie odpadów, Od - odzysk odpadów, Un - unieszkodliwianie odpadów.

^f Podać masę odpadów z dokładnością co najmniej do pierwszego miejsca po przecinku dla odpadów innych niż niebezpieczne; co najmniej do trzeciego miejsca po przecinku dla odpadów niebezpiecznych.

^g Podać masę odpadów zagospodarowanych we własnym zakresie łącznie z masą przeznaczonych do ponownego użycia przedmiotów wyposażenia i części pochodzących z pojazdów wycofanych z eksploatacji.

^h Symbole R określają procesy odzysku polegające na wykorzystaniu odpadów w całości lub w części lub prowadzące do odzyskania z odpadów substancji lub energii wraz z ich wykorzystaniem zgodnie z załącznikiem nr 5 do ustawy z dnia 27 kwietnia 2001 r. o odpadach.

ⁱ Symbole D określają procesy unieszkodliwiania odpadów zgodnie z załącznikiem nr 6 do ustawy z dnia 27 kwietnia 2001 r. o odpadach.

^j Podać masę przedmiotów wyposażenia i części wymontowanych z pojazdów wycofanych z eksploatacji, przeznaczonych do ponownego użycia, powstałych na skutek przetworzenia w stacji demontażu.

Załącznik 7. Formularz karty przekazania odpadu

KARTA PRZEKAZANIA ODPADU		Nr karty ^a	Rok kalendarzowy
Posiadacz odpadów, który przekazuje odpad ^{b,c}	Prowadzący działalność w zakresie transportu odpadu ^d	Posiadacz odpadów, który przejmuje odpad ^b	
Adres ^a	Adres ^{d,e}	Adres ^a	
Telefon/faks	Telefon/faks ^d	Telefon/faks	
Nr REGON	Nr REGON ^d	Nr REGON	
Miejsce przeznaczenia odpadów ^f			
Kod odpadu	Rodzaj odpadu		
Data/miesiąc ^g	Masa przekazanych odpadów [Mg] ^h	Numer rejestracyjny pojazdu, przyczepy lub naczepy ^{d,i}	
Potwierdzam przekazanie odpadu	Potwierdzam wykonanie usługi transportu odpadu ^d	Potwierdzam przyjęcie odpadu	
data, pieczęć i podpis	data, pieczęć i podpis	data, pieczęć i podpis	

Objaśnienia:

^a Numer nadawany jest przez posiadacza odpadów, który przekazuje odpad.

^b Imię i nazwisko lub nazwa podmiotu.

^c W przypadku odpadów komunalnych kartę wypełnia przedsiębiorca, który uzyskał zezwolenie na prowadzenie działalności w zakresie odbierania odpadów od właścicieli nieruchomości, o którym mowa w ustawie z dnia 13 września 1996 r. o utrzymaniu czystości i porządku w gminach (Dz. U. z 2005 r. Nr 236, poz. 2008), lub gminna jednostka organizacyjna, o której mowa w ustawie z dnia 13 września 1996 r. o utrzymaniu czystości i porządku w gminach.

^d W przypadku gdy odpad jest transportowany kolejno przez dwóch lub więcej prowadzących działalność w zakresie transportu odpadów, w oznaczonych rubrykach należy podać wymagane dane i podpisy wszystkich prowadzących działalność w zakresie transportu odpadów z zachowaniem kolejności transportowania odpadu.

^e Adres zamieszkania lub siedziby podmiotu.

^f Adres miejsca odbioru odpadu, pod który należy dostarczyć odpad, wskazany przez posiadacza odpadu prowadzącemu działalność w zakresie transportu odpadów.

^g W przypadku odpadów niebezpiecznych podać datę przekazania odpadu. Karta może być stosowana jako jednorazowa karta przekazania odpadu lub jako zbiorcza karta przekazania odpadu, obejmująca odpad danego rodzaju przekazywany łącznie w czasie jednego miesiąca kalendarzowego, za pośrednictwem tego samego prowadzącego działalność w zakresie transportu odpadów temu samemu posiadaczowi odpadów.

^h Podać masę odpadów z dokładnością co najmniej do pierwszego miejsca po przecinku dla odpadów innych niż niebezpieczne; co najmniej do trzeciego miejsca po przecinku dla odpadów niebezpiecznych.

ⁱ Dotyczy odpadów niebezpiecznych.

Załącznik 8. Procedury dotyczące obowiązków i postępowania właścicieli i zarządców przy użytkowaniu i usuwaniu wyrobów zawierających azbest z obiektów lub terenów¹⁵

Procedura nr 1

Sporządzenie „Oceny Stanu i możliwości bezpiecznego użytkowania wyrobów zawierających azbest”	Przeprowadzenie inwentaryzacji wyrobów zawierających azbest
Opracowanie corocznego planu kontroli jakości powietrza dla pomieszczeń zawierających azbest	Sporządzenie informacji dla wójta/burmistrza/prezydenta (corocznie)
Opracowanie instrukcji bezpiecznego postępowania i użytkowania pomieszczenia z wyrobami zawierającymi azbest	Oznakowanie pomieszczeń, gdzie znajdują się urządzenia lub instalacje z wyrobami zawierającymi azbest
	Zaznaczenie na planach sytuacyjnych terenu miejsc z wyrobami zawierającymi azbest

Opis procedury

Celem procedury jest przedstawienie zakresu obowiązków i zasad postępowania właścicieli i zarządców budynków, budowli, instalacji i urządzeń oraz terenów gdzie znajduje się azbest lub wyroby zawierające azbest. Procedura dotyczy więc bezpiecznego ich użytkowania.

Zakres procedury

Zakres procedury obejmuje okres posiadania budynku, budowli, instalacji lub urządzenia przemysłowego oraz terenu - niezależnie od ich wielkości lub stanu, jeżeli znajdują się tam wyroby zawierające azbest.

Opis szczegółowy

Właściciel lub zarządca budynku, budowli, instalacji lub urządzenia technicznego oraz terenu - gdzie znajdują się wyroby zawierające azbest - ma obowiązek sporządzenia - w 2 egzemplarzach - „Oceny stanu i możliwości bezpiecznego użytkowania wyrobów zawierających azbest” (załącznik 4). Właściciele lub zarządcy, którzy spełnili ten obowiązek wcześniej - sporządzają następane „Oceny...” w terminach wynikających z warunków poprzedniej „Oceny...” - tzn.:

- Po 5-u latach - jeżeli wyroby zawierające azbest są w dobrym stanie technicznym i nieuszkodzone,

¹⁵ „Bezpieczne postępowania z azbestem i materiałami zawierającymi azbest” pod red. Jerzego Dyczka, Materiały specjalistycznego kursu szkoleniowego, AGH, Kraków, 26-27.06.2003

- Po roku - jeżeli przy poprzedniej „Ocenie...” ujawnione zostały drobne (do 3% powierzchni wyrobów) uszkodzenia.

Wyroby, które posiadały lub posiadają duże i widoczne uszkodzenia - powinny zostać bezzwłocznie usunięte.

Jeden egzemplarz „Oceny...” właściciel lub zarządca zobowiązany jest złożyć właściwemu terenowo organowi architektoniczno-budowlanemu lub powiatowemu inspektorowi nadzoru budowlanego - w terminie do 30-tu dni od dnia jej sporządzenia. Drugi egzemplarz zachowuje przy dokumentacji budynku, budowli, instalacji lub urządzenia przemysłowego oraz terenu - do czasu sporządzenia następnej „Oceny..”.

Właściciel lub zarządca zobowiązany jest do przeprowadzenia inwentaryzacji (spisu z natury) wyrobów zawierających azbest. Wyniki inwentaryzacji (spisu z natury) wyrobów zawierających azbest. Wyniki inwentaryzacji powinny służyć do sporządzenia stosownej informacji dla wójta, burmistrza lub prezydenta miasta - właściwego dla miejsca znajdowania się budynku, budowli, instalacji lub urządzenia oraz terenu z wyrobami zawierającymi azbest. Wzory informacji są odpowiednio w załącznikach:

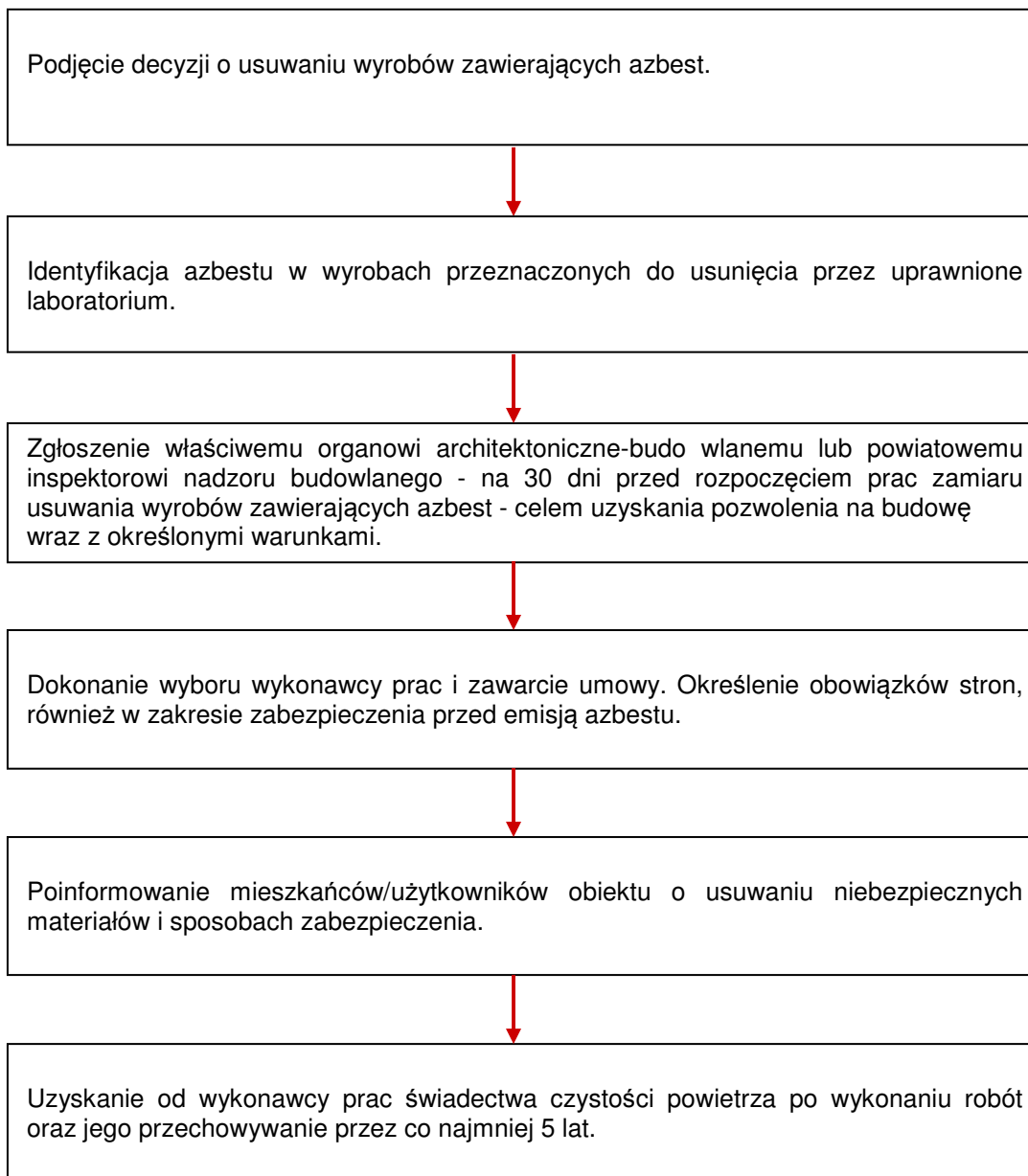
- Załącznik 2 - Informacja o wyrobach zawierających azbest i miejscu ich wykorzystywania.
- Załącznik 3 - Informacja o wyrobach zawierających azbest, których wykorzystywanie zostało zakończone.

Informacje przedkłada się corocznie, celem wykazania ewentualnych zmian w ilości posiadanych wyrobów zawierających azbest - co pozwoli na ocenę zagrożenia dla ludzi i środowiska w danym rejonie. Właściciel lub zarządca budynku, budowli, instalacji lub urządzenia oraz terenu, gdzie występują wyroby zawierające azbest, ma ponadto obowiązki:

- Oznakowania pomieszczeń, gdzie znajdują się urządzenia lub instalacje z wyrobami zawierającymi azbest - odpowiednim znakiem ostrzegawczym dla azbestu (załącznik 1).
- Opracowania i wywieszenia na widocznym miejscu instrukcji bezpiecznego postępowania i użytkowania pomieszczenia z wyrobami zawierającymi azbest.
- Zaznaczenia na planie sytuacyjnym terenu miejsc z wyrobami zawierającymi azbest.

Ponadto, jeżeli w budynku, budowli, instalacji lub urządzeniu o: znajdują się wyroby zawierające azbest o gęstości objętościowej mniejszej niż 1000 kg/m³ (tzw. „miękkie”), lub jeżeli wyroby zawierają azbest krokidolid a także jeżeli te wyroby znajdują się w zamkniętych pomieszczeniach, lub istnieje, uzasadniona obawa dużej emisji azbestu do środowiska - właściciel lub zarządca powinien opracować plan kontroli jakości powietrza (monitoringu), a jego wyniki uwz; dalszej eksploatacji lub usuwaniu wyrobów zawierających azbest.

Procedura nr 2



Cel procedury

Celem procedury jest przedstawienie zakresu obowiązków i postępowania właścicieli zarządców budynków, budowli, instalacji lub urządzeń oraz terenów z wyrobami zawierającymi azbest - przed i w czasie wykonywania prac usuwania lub zabezpieczenia takich prac.

Zakres procedury

Zakres procedury obejmuje okres podjęcia decyzji o zabezpieczeniu lub usuwaniu wyrobów zawierających azbest, do zakończenia tych robót i uzyskania stosownego oświadczenia wykonawcy prac.

Opis szczegółowy

Właściciel lub zarządca budynku, budowli, instalacji lub urządzenia oraz terenu, gdzie znajduje się

azbest lub wyroby zawierające azbest - powinien dokonać identyfikacji rodzaju i ilości azbestu w wyrobach, przez uprawnione do takich prac laboratorium. Identyfikacja azbestu powinna nastąpić w okresie użytkowania wyrobów, jeszcze przed rozpoczęciem wykonywania prac zabezpieczenia lub usuwania takich wyrobów - o ile informacja ta, nie jest podana w innych dokumentach budowy przedmiotowego obiektu.

Identyfikacja azbestu jest obowiązkiem właściciela lub zarządcy, wynikającym z tytułu własności oraz odpowiedzialności prawnej, dotyczącej ochrony osób trzecich od szkód mogących wynikać z nieodpowiedniej eksploatacji przedmiotu stanowiącego własność. Wyniki identyfikacji azbestu powinny być uwzględniane przy:

- Sporządzaniu „Oceny...”
- Sporządzaniu informacji dla wójta, burmistrza, prezydenta miasta
- Zawieraniu umowy na wykonanie prac zabezpieczania lub usuwania wyrobów zawierających azbest z wykonawcą tych prac - wytwarzającym odpady niebezpieczne.

Właściciel lub zarządca może zlecić innym - fachowo przygotowanym osobom lub podmiotom prawnym - przeprowadzenia czynności wykonania identyfikacji azbestu w wyrobach. W każdym przypadku powinno to mieć miejsce przed rozpoczęciem prac zabezpieczenia lub usuwania wyrobów zawierających azbest.

Właściciel lub zarządca budynku, budowli, instalacji lub urządzenia oraz terenu i wyrobami zawierającymi azbest, ma obowiązek zgłoszenia - na 30 dni przed rozpoczęciem prac, wniosku o pozwolenie na budowę (remont), wraz z określonymi warunkami. Wniosek powinien zostać sporządzony z uwzględnieniem przepisów wynikających z art. 31 ust. 3, pkt.2 oraz art. 36 ust.1 pkt. 1 i 4 *ustawy - Prawo budowlane*. Zatajenie informacji o występowaniu azbestu w wyrobach, które będą przedmiotem prac remontowo-budowlanych skutkuje - na podstawie *ustawy - Prawo ochrony środowiska* - odpowiedzialnością prawną. Po dopełnieniu obowiązków formalnoprawnych, właściciel lub zarządca dokonuje wyboru wykonawcy prac - wytwórcy odpadów niebezpiecznych. Zawiera umowę na wykonanie prac zabezpieczenia lub usuwania wyrobów zawierających azbest oraz oczyszczenia budynku, budowli, instalacji lub urządzenia oraz terenu z azbestu. W umowie powinny być jasno sprecyzowane obowiązki stron, również w zakresie zabezpieczenia przed emisją azbestu w czasie wykonywania prac.

Niezależnie od obowiązków wykonawcy prac, właściciel lub zarządca powinien poinformować mieszkańców lub użytkowników budynku, budowli, instalacji lub urządzenia oraz terenu, o usuwaniu niebezpiecznych materiałów zawierających substancje stwarzające szczególne zagrożenie dla ludzi oraz o sposobach zabezpieczenia przed tą szkodliwością. Na końcu właściciel lub zarządca powinien uzyskać od wykonawcy prac, pisemne oświadczenie o prawidłowości wykonania robót i oczyszczenia z azbestu, a następnie przechowywać je przez okres co najmniej 5 lat, wraz z inną dokumentacją budynku, budowli, instalacji lub urządzenia oraz terenu.

Załącznik 9. Szczegółowe zestawienie wyników inwentaryzacji

Tabela nr 14
Zestawienie wyników inwentaryzacji

Lp.	Miejscowość	Ulica	Nr	Numer działki ewidencyjnej	Ilość azbestu [m ²]	Typ płyt	Stan płyt
1	Czepielin		9 A	320/2	216	1	2
2	Czepielin		9 A	320/2	157	1	2
3	Czepielin		1	137	61	1	2
4	Czepielin		1	137	21	1	2
5	Czepielin		3	305	133	1	2
6	Czepielin		3	305	171	1	2
7	Czepielin		4	349	180	1	2
8	Czepielin		4	349	180	1	2
9	Czepielin		4	349	167	1	2
10	Czepielin		5	323, 322	235	1	2
11	Czepielin		5	323	140	1	2
12	Czepielin		11	319	625	1	2
13	Czepielin		11	319	147	1	2
14	Czepielin		11	319	156	1	2
15	Czepielin		15	344/1	75	1	2
16	Czepielin		15	344/1	89	1	2
17	Czepielin		15	344/2	1 069	1	2
18	Czepielin		16	344/2	103	1	2
19	Czepielin		16	344/2	120	1	2
20	Czepielin		16	344/2	66	1	2
21	Czepielin		19	315	164	1	2
22	Czepielin		19	315	119	1	2
23	Czepielin		19	315	49	1	2
24	Czepielin		20	343	120	1	2
25	Czepielin		20	343	127	1	2
26	Czepielin		20	343	252	1	2
27	Czepielin		21	314	144	1	2
28	Czepielin		21	313	91	1	2
29	Czepielin		21	314	205	1	2
30	Czepielin		23	342	141	1	2
31	Czepielin		23	342	174	1	2
32	Czepielin		25	341	322	1	2
33	Czepielin		26	340	127	1	2
34	Czepielin		27	308	120	1	2
35	Czepielin		27	308	130	1	2
36	Czepielin		27	308	14	1	2
37	Czepielin		27	308	204	1	2
38	Czepielin		31	338	138	1	2
39	Czepielin		31	338	420	1	2
40	Czepielin		31	338	141	1	2
41	Czepielin		32	304/1	158	1	2
42	Czepielin		32	304/1	199	1	2
43	Czepielin		34	337/2	86	1	2
44	Czepielin		35	303	197	1	2
45	Czepielin		35	303	19	1	2
46	Czepielin		36	302/1	372	1	2
47	Czepielin		36	302/1	160	1	2

Lp.	Miejscowość	Ulica	Nr	Numer działki ewidencyjnej	Ilość azbestu [m ²]	Typ płyt	Stan płyt
48	Czepielin		38	302/2	140	1	2
49	Czepielin		38	302/2	263	1	2
50	Czepielin		38	302/2	296	1	2
51	Czepielin		39	334	120	1	2
52	Czepielin		39	334	93	1	2
53	Czepielin		40	301	297	1	2
54	Czepielin		40	301	298	1	2
55	Czepielin		40	301	109	1	2
56	Czepielin		40	301	100	1	2
57	Czepielin		41	300/2	136	1	2
58	Czepielin		43	299	501	1	2
59	Czepielin		44	298	24	1	2
60	Czepielin		44	298	165	1	2
61	Czepielin		44	299	74	1	2
62	Czepielin		45	294	205	1	2
63	Czepielin		45	294	28	1	2
64	Czepielin		45	294	49	1	2
65	Czepielin		45	294	20	1	2
66	Czepielin		45	294	201	1	2
67	Czepielin		46	330	421	1	2
68	Czepielin		46	331	272	1	2
69	Czepielin		47	292/1	92	1	2
70	Czepielin		48	329	154	1	2
71	Czepielin		49	290	495	1	2
72	Czepielin		49	290	194	1	2
73	Czepielin		50	328	14	1	2
74	Czepielin		58	325	86	1	2
75	Czepielin		60	196/2	35	1	2
76	Czepielin		60	196/2	89	1	2
77	Czepielin		60	196/2	129	1	2
78	Czepielin		61	281/4	119	1	2
79	Czepielin		62	193/2	197	1	2
80	Czepielin		62	193/2	108	1	2
81	Czepielin		63	192	51	1	2
82	Czepielin		63	192	160	1	2
83	Czepielin		63	192	88	1	2
84	Czepielin		63	192	34	1	2
85	Czepielin		63	192	382	1	2
86	Czepielin		63	192	156	1	2
87	Czepielin		65	191	222	1	2
88	Czepielin		66	187	205	1	2
89	Czepielin		66	187	41	1	2
90	Czepielin		66	188	461	1	2
91	Czepielin		66	188	33	1	2
92	Czepielin		66	188	171	1	2
93	Czepielin		66	188	83	1	2
94	Czepielin		67	210	143	1	2
95	Czepielin		70	180/1	130	1	2
96	Czepielin		72	384/2	192	1	2
97	Czepielin		74	372/2	222	1	2
98	Czepielin		74	372/2	235	1	2
99	Czepielin		74	372/2	205	1	2

Lp.	Miejscowość	Ulica	Nr	Numer działki ewidencyjnej	Ilość azbestu [m ²]	Typ płyt	Stan płyt
100	Czepielin		80	174	345	1	2
101	Czepielin		80	174	6	1	2
102	Czepielin		81	173	222	1	2
103	Czepielin		82	172	74	1	2
104	Czepielin		82	172	74	1	2
105	Czepielin		84	15/2	130	1	2
106	Czepielin		87	17/4	219	1	2
107	Czepielin		88	18	280	1	2
108	Czepielin		88	18	103	1	2
109	Czepielin		92	332/2	308	1	2
110	Czepielin		92	332/2	43	1	2
111	Czepielin		92	332/2	102	1	2
112	Czepielin		94	80	221	1	2
113	Czepielin		94	80	41	1	2
114	Czepielin		94	80	160	1	1
115	Czepielin		96	84	192	1	2
116	Czepielin		96	84	101	1	2
117	Czepielin		97	86	48	1	2
118	Czepielin		97	86	153	1	2
119	Czepielin		97	86	31	1	2
120	Czepielin		98	135	24	1	2
121	Czepielin		98	135	49	1	2
122	Czepielin		104	142/1	12	1	2
123	Czepielin		105	234	163	1	2
124	Czepielin		106 B	279	177	1	2
125	Czepielin		106 B	279	120	1	2
126	Czepielin		106 B	279	116	1	2
127	Czepielin		106 B	279	525	1	2
128	Czepielin		10A	346	416	1	1
129	Czepielin		41 A	2049	136	1	2
130	Czepielin		41 A	300/1	202	1	2
131	Czepielin		66 B	189	88	1	2
132	Czepielin		66 B	189	194	1	2
133	Czepielin		68 A	214	83	1	2
134	Czepielin		68 A	214	296	1	2
135	Czepielin		87A	17/3	386	1	2
136	Czepielin		9A	320/2	143	1	2
137	Czepielin			389	181	1	2
138	Czepielin			389	8	1	2
139	Czepielin-Kolonia		1 A	650	177	1	2
140	Czepielin-Kolonia		1	645	151	1	2
141	Czepielin-Kolonia		1	645	112	1	2
142	Czepielin-Kolonia		1	645	119	1	2
143	Czepielin-Kolonia		1	645	107	1	2
144	Czepielin-Kolonia		5	653	239	1	2
145	Czepielin-Kolonia		5	653	25	1	2
146	Czepielin-Kolonia		6	633	225	1	1
147	Czepielin-Kolonia		6	633	30	1	1
148	Czepielin-Kolonia		7	627	369	1	2
149	Czepielin-Kolonia		7	627	207	1	2
150	Czepielin-Kolonia		7	627	181	1	2
151	Czepielin-Kolonia		7	627	174	1	2

Lp.	Miejscowość	Ulica	Nr	Numer działki ewidencyjnej	Ilość azbestu [m ²]	Typ płyt	Stan płyt
152	Czepielin-Kolonia		13	573	83	1	2
153	Czepielin-Kolonia		14	568	100	1	2
154	Czepielin-Kolonia		14	564	223	1	2
155	Czepielin-Kolonia		15	718	156	1	2
156	Czepielin-Kolonia		15	718	49	1	2
157	Czepielin-Kolonia		15	718	219	1	2
158	Czepielin-Kolonia		17	543	20	1	2
159	Czepielin-Kolonia		22	495	64	1	2
160	Czepielin-Kolonia		25	499	57	1	2
161	Czepielin-Kolonia		27	505	127	1	2
162	Czepielin-Kolonia		29	440	243	1	1
163	Czepielin-Kolonia		29	440	453	1	1
164	Czepielin-Kolonia		30	422	116	1	2
165	Czepielin-Kolonia		32	415	144	1	2
166	Czepielin-Kolonia		32	415	365	1	2
167	Czepielin-Kolonia		32	415	57	1	2
168	Czepielin-Kolonia		32	416	57	1	2
169	Czepielin-Kolonia		33	372	458	1	2
170	Czepielin-Kolonia		33	372	148	1	2
171	Czepielin-Kolonia		35	311/6	19	1	2
172	Czepielin-Kolonia		36	312/2	195	1	2
173	Czepielin-Kolonia		40	127	243	1	2
174	Czepielin-Kolonia		41	109	317	1	2
175	Czepielin-Kolonia		41	109	269	1	2
176	Czepielin-Kolonia		41	109	199	1	2
177	Czepielin-Kolonia		41	109	235	1	2
178	Czepielin-Kolonia		41	109	66	1	2
179	Czepielin-Kolonia		41	109	22	1	2
180	Czepielin-Kolonia		42	95	192	1	2
181	Czepielin-Kolonia		42	95	86	1	2
182	Czepielin-Kolonia		44	194	543	1	2
183	Czepielin-Kolonia		44	194	48	1	2
184	Czepielin-Kolonia		44	194	136	1	2
185	Czepielin-Kolonia		44	194	175	1	2
186	Czepielin-Kolonia		44	194	113	1	2
187	Czepielin-Kolonia		44	194	23	1	2
188	Czepielin-Kolonia		45	96	93	1	2
189	Czepielin-Kolonia		46	214	328	1	2
190	Czepielin-Kolonia		46	214	82	2	2
191	Czepielin-Kolonia		46	214	256	1	2
192	Czepielin-Kolonia		46	214	229	1	2
193	Czepielin-Kolonia		48	253	215	1	2
194	Czepielin-Kolonia		54	335	77	1	2
195	Czepielin-Kolonia		54	335	84	1	2
196	Czepielin-Kolonia		55	336/2	223	1	2
197	Czepielin-Kolonia		57	369	359	1	2
198	Czepielin-Kolonia		57	369	175	1	2
199	Czepielin-Kolonia		57	380	163	1	2
200	Czepielin-Kolonia		57	380	313	1	2
201	Czepielin-Kolonia		57	380	71	1	2
202	Czepielin-Kolonia		21 A	503	130	1	2
203	Czepielin-Kolonia		27A	526	177	1	2

Lp.	Miejscowość	Ulica	Nr	Numer działki ewidencyjnej	Ilość azbestu [m ²]	Typ płyt	Stan płyt
204	Czepielin-Kolonia		27B	523/2	171	1	1
205	Czepielin-Kolonia		28A	530	697	1	2
206	Czepielin-Kolonia		28A	530	211	1	2
207	Czepielin-Kolonia		29A	533	188	1	2
208	Czepielin-Kolonia		3A	481	63	1	2
209	Czepielin-Kolonia		3A	481	375	1	2
210	Czepielin-Kolonia		3A	481	122	1	2
211	Czepielin-Kolonia		3A	481	38	1	2
212	Czepielin-Kolonia		47 A	242	178	1	2
213	Czepielin-Kolonia		47 A	242	222	2	2
214	Czepielin-Kolonia		47 A	245/1	82	1	2
215	Czepielin-Kolonia		47 A	245/1	146	1	2
216	Czepielin-Kolonia			182/1	105	1	1
217	Czepielin-Kolonia			182/2	42	1	1
218	Czepielin-Kolonia			409/2	96	1	2
219	Czepielin-Kolonia			759	10	1	1
220	Czołomyje		2	209	48	1	2
221	Czołomyje		2	209	39	1	2
222	Czołomyje		2	210	86	1	2
223	Czołomyje		4	202	99	2	2
224	Czołomyje		4	202	26	1	2
225	Czołomyje		6	201	212	1	2
226	Czołomyje		6	201	126	1	2
227	Czołomyje		6	201	57	1	2
228	Czołomyje		8	207	175	1	2
229	Czołomyje		10	217	235	1	2
230	Czołomyje		10	217	90	1	2
231	Czołomyje		10	217	180	1	2
232	Czołomyje		11	333	197	1	2
233	Czołomyje		11	333	168	1	2
234	Czołomyje		11	333	151	1	2
235	Czołomyje		12	215	78	1	2
236	Czołomyje		12	215	47	1	2
237	Czołomyje		12	688	214	1	2
238	Czołomyje		13	331	116	1	2
239	Czołomyje		18	126	32	1	1
240	Czołomyje		22	124	249	1	2
241	Czołomyje		22	124	444	1	2
242	Czołomyje		23	322	157	1	2
243	Czołomyje		23	322	127	1	2
244	Czołomyje		23	322	228	1	2
245	Czołomyje		23	322	249	1	2
246	Czołomyje		23	322	122	1	2
247	Czołomyje		24	123/1	105	1	2
248	Czołomyje		24	123/1	28	1	2
249	Czołomyje		25	320	74	1	2
250	Czołomyje		27	318	102	1	2
251	Czołomyje		29	316	175	1	1
252	Czołomyje		29	316	49	1	2
253	Czołomyje		29	316	438	1	2
254	Czołomyje		32	119	387	1	2
255	Czołomyje		32	119	315	1	2

Lp.	Miejscowość	Ulica	Nr	Numer działki ewidencyjnej	Ilość azbestu [m ²]	Typ płyt	Stan płyt
256	Czołomyje		33	312	503	1	2
257	Czołomyje		33	312	168	1	2
258	Czołomyje		34	118	421	1	2
259	Czołomyje		34	118	294	1	2
260	Czołomyje		34	118	120	1	2
261	Czołomyje		34	118	177	1	2
262	Czołomyje		35	310	260	1	2
263	Czołomyje		37	308	156	1	2
264	Czołomyje		38	116	143	1	2
265	Czołomyje		38	116	158	1	2
266	Czołomyje		41	306	122	1	2
267	Czołomyje		41	306	69	1	2
268	Czołomyje		42	114	6	1	2
269	Czołomyje		43	305	163	1	2
270	Czołomyje		44	113	297	1	2
271	Czołomyje		44	113	139	1	2
272	Czołomyje		45	303	188	1	2
273	Czołomyje		45	304	139	1	2
274	Czołomyje		46	111	256	1	2
275	Czołomyje		46	111	286	1	2
276	Czołomyje		46	112	140	1	2
277	Czołomyje		47	290	24	1	2
278	Czołomyje		48	110	27	1	2
279	Czołomyje		48	110	66	1	2
280	Czołomyje		50	108	12	1	2
281	Czołomyje		50	108	35	1	2
282	Czołomyje		51	287	506	1	2
283	Czołomyje		51	287	71	1	1
284	Czołomyje		51	287	27	1	1
285	Czołomyje		52	106	79	1	2
286	Czołomyje		52	107	12	1	2
287	Czołomyje		53	281/1	239	1	2
288	Czołomyje		53	281/1	243	1	2
289	Czołomyje		53	281/2	76	1	2
290	Czołomyje		53	281/2	204	1	2
291	Czołomyje		53	281/2	68	1	2
292	Czołomyje		54	105	119	1	2
293	Czołomyje		55	284	250	1	2
294	Czołomyje		55	284	153	1	2
295	Czołomyje		56	103	468	1	2
296	Czołomyje		56	103	69	1	2
297	Czołomyje		56	103	87	1	2
298	Czołomyje		56	104	180	1	2
299	Czołomyje		57	574	187	1	2
300	Czołomyje		58	101	204	1	2
301	Czołomyje		58	101	198	1	2
302	Czołomyje		60	62	147	1	2
303	Czołomyje		60	62	139	1	2
304	Czołomyje		62	100	23	1	2
305	Czołomyje		62	100	21	1	2
306	Czołomyje		62	100	163	1	2
307	Czołomyje		62	100	185	1	2

Lp.	Miejscowość	Ulica	Nr	Numer działki ewidencyjnej	Ilość azbestu [m ²]	Typ płyt	Stan płyt
308	Czołomyje		64	99	229	1	2
309	Czołomyje		64	99	12	1	2
310	Czołomyje		26 A	122	151	1	2
311	Czołomyje		31A	314/2	201	1	2
312	Czołomyje			687	73	1	2
313	Czołomyje			562/4	40	1	2
314	Czołomyje			641	72	1	2
315	Czołomyje			641	33	1	2
316	Czołomyje			664/1	152	1	1
317	Czołomyje			664/2	404	1	2
318	Czołomyje			664/2	235	1	2
319	Czołomyje			553	91	1	1
320	Czołomyje			645	24	1	2
321	Czołomyje			713/5	85	1	1
322	Doliwo		5 A	285/4	115	1	2
323	Doliwo		5 A	285/4	264	1	2
324	Doliwo		1	335/2	198	1	2
325	Doliwo		1	335/2	100	1	2
326	Doliwo		2	317	20	1	2
327	Doliwo		2	318	49	2	2
328	Doliwo		3	302	134	1	2
329	Doliwo		3	302	178	1	2
330	Doliwo		6	272	274	1	2
331	Doliwo		6	272	327	1	2
332	Doliwo		6	272	239	1	2
333	Doliwo		6	272	42	1	2
334	Doliwo		6	272	44	1	2
335	Doliwo		7	255	120	1	2
336	Doliwo		7	341/1	206	1	2
337	Doliwo		8	246	55	1	2
338	Doliwo		9	237	317	1	2
339	Doliwo		9	237	37	1	2
340	Doliwo		9	240	55	1	1
341	Doliwo		9	241	284	1	2
342	Doliwo		9	241	16	1	2
343	Doliwo		10	200	267	1	2
344	Doliwo		13	179	175	1	2
345	Doliwo		13	179	184	1	2
346	Doliwo		13	179	95	1	2
347	Doliwo		13	179	139	1	2
348	Doliwo		13	179	115	1	2
349	Doliwo		14	176	255	1	2
350	Doliwo		14	176	21	1	2
351	Doliwo		14	176	105	1	2
352	Doliwo		15	170	173	1	2
353	Doliwo		15	173	232	1	2
354	Doliwo		18	119	424	1	2
355	Doliwo		18	119	506	1	2
356	Doliwo		18	119	143	1	2
357	Doliwo		19	111	126	1	2
358	Doliwo		20	108/1	390	1	2
359	Doliwo		20	108/1	95	1	2

Lp.	Miejscowość	Ulica	Nr	Numer działki ewidencyjnej	Ilość azbestu [m ²]	Typ płyt	Stan płyt
360	Doliwo		22	103/3	110	1	2
361	Doliwo		22	103/3	158	1	2
362	Doliwo		22	103/3	23	1	2
363	Doliwo		25	62/5	211	1	2
364	Doliwo		27	68	115	1	2
365	Doliwo		27	68	385	1	2
366	Doliwo		29	139	273	1	2
367	Doliwo		29	139	324	1	2
368	Doliwo		18A	357	267	1	2
369	Doliwo		18A	357	187	1	2
370	Doliwo		20A	108/2	128	1	2
371	Doliwo		25 A	62/2	267	1	2
372	Doliwo		7A	277	57	1	2
373	Doliwo			147	204	1	2
374	Głuchów		4	6	211	1	2
375	Głuchów		4	6	143	1	2
376	Głuchów		5	14	291	1	2
377	Głuchów		5	14	123	1	2
378	Głuchów		5	14	115	1	2
379	Głuchów		7	24/3	375	1	2
380	Głuchów		7	24/3	277	1	2
381	Głuchów		8	51	28	1	2
382	Głuchów		8	51	29	1	2
383	Głuchów		8	51	85	1	2
384	Głuchów		8	51	167	1	2
385	Głuchów		8	51	42	1	2
386	Głuchów		12	54	419	1	2
387	Głuchów		12	55	37	1	2
388	Głuchów		13	57	199	1	2
389	Głuchów		13	57	83	1	2
390	Głuchów		14	58	115	1	2
391	Głuchów		14	58	48	1	2
392	Głuchów		14	58	167	1	2
393	Głuchów		15	59	81	1	2
394	Głuchów		15	59	109	1	2
395	Głuchów		15	59	116	1	2
396	Głuchów		15	59	242	1	2
397	Głuchów		16	71	92	1	2
398	Głuchów		16	71	61	1	2
399	Głuchów		16	71	7	1	2
400	Głuchów		16	71	105	1	2
401	Głuchów		17	73	175	1	2
402	Głuchów		18	75	88	1	2
403	Głuchów		18	75	21	1	2
404	Głuchów		19	123	402	1	2
405	Głuchów		19	123	22	1	2
406	Głuchów		19	123	157	1	2
407	Głuchów		19	123	171	1	2
408	Głuchów		20	124	126	1	2
409	Głuchów		20	124	368	1	2
410	Głuchów		21	129	133	1	2
411	Głuchów		21	129	130	1	2

Lp.	Miejscowość	Ulica	Nr	Numer działki ewidencyjnej	Ilość azbestu [m ²]	Typ płyt	Stan płyt
412	Głuchów		21	129	150	1	1
413	Głuchów		22	130/5	404	1	2
414	Głuchów		22	130/5	147	1	2
415	Głuchów		23	133	58	1	2
416	Głuchów		23	135	99	1	2
417	Głuchów		27	146	113	1	2
418	Głuchów		27	146	10	1	2
419	Głuchów		31	93	171	1	2
420	Głuchów		31	93	98	1	2
421	Głuchów		33	104	76	1	2
422	Głuchów		36	188	191	1	2
423	Głuchów		38	111/1	156	1	2
424	Głuchów		38	111/1	98	1	2
425	Głuchów		38	111/1	279	1	2
426	Głuchów		38	111/1	232	1	2
427	Głuchów		39	102	117	1	2
428	Głuchów		39	102	35	1	2
429	Głuchów		39	102	106	1	2
430	Głuchów		39	102	305	1	2
431	Głuchów		41	92	355	1	2
432	Głuchów		41	92	156	1	2
433	Głuchów		41	92	239	1	2
434	Głuchów		41	92	252	1	2
435	Głuchów		42	91	188	1	2
436	Głuchów		42	91	177	1	2
437	Głuchów		43	171/4	18	1	2
438	Głuchów		43	171/4	24	1	2
439	Głuchów		43	171/4	72	1	2
440	Głuchów		43	171/4	148	1	2
441	Głuchów		44	153/2	195	1	2
442	Głuchów		46	178	324	1	2
443	Głuchów		46	178	112	1	2
444	Głuchów		46	178	410	1	2
445	Głuchów		47	179/1	180	1	2
446	Głuchów		48	185/1	345	1	2
447	Głuchów		48	185/2	190	1	2
448	Głuchów		49	233	252	1	2
449	Głuchów		50	224	129	1	2
450	Głuchów		50	224	383	1	2
451	Głuchów		51	222	103	1	2
452	Głuchów		51	222	127	1	2
453	Głuchów		51	222	161	1	2
454	Głuchów		54	562	414	1	2
455	Głuchów		54	562	14	1	2
456	Głuchów		54	562	12	1	2
457	Głuchów		55	191	140	1	2
458	Głuchów		56	283	35	1	2
459	Głuchów		57	287/4	173	1	2
460	Głuchów		58	292/3	544	1	2
461	Głuchów		59	299	320	1	2
462	Głuchów		59	299	219	1	2
463	Głuchów		59	299	134	1	2

Lp.	Miejscowość	Ulica	Nr	Numer działki ewidencyjnej	Ilość azbestu [m ²]	Typ płyt	Stan płyt
464	Głuchów		59	299	31	1	2
465	Głuchów		62	301	512	1	2
466	Głuchów		62	301	151	1	2
467	Głuchów		62	301	190	1	2
468	Głuchów		65	385	117	1	2
469	Głuchów		67	367	28	1	1
470	Głuchów		67	367	12	1	2
471	Głuchów		68	363	143	1	2
472	Głuchów		68	363	28	1	2
473	Głuchów		69	361	240	1	2
474	Głuchów		69	361	431	1	2
475	Głuchów		71	337/2	151	1	2
476	Głuchów		71	337/2	301	1	2
477	Głuchów		73	319	276	1	2
478	Głuchów		73	319	92	1	2
479	Głuchów		75	323	72	1	2
480	Głuchów		76	348	10	1	2
481	Głuchów		76	348	95	1	2
482	Głuchów		77	344	270	1	2
483	Głuchów		77	344	126	1	2
484	Głuchów		84	314	116	1	2
485	Głuchów		84	314	81	1	2
486	Głuchów		84	314	81	1	2
487	Głuchów		85	49	137	2	2
488	Głuchów		85	49	18	1	2
489	Głuchów		85	49	74	1	2
490	Głuchów		85	49	38	1	2
491	Głuchów		85	49	21	1	2
492	Głuchów		90	152	185	1	2
493	Głuchów		91	144/1	10	1	2
494	Głuchów		91	144/1	6	1	2
495	Głuchów		91	144/2	607	1	2
496	Głuchów		91	145	59	1	2
497	Głuchów		34 A	108/1	150	1	2
498	Głuchów		37 A	118	199	1	2
499	Głuchów		37 A	118	148	1	2
500	Głuchów		37 A	118	126	1	2
501	Głuchów		37 A	118	14	1	2
502	Głuchów		42A	78	161	1	2
503	Głuchów		42A	78	127	1	2
504	Głuchów		43 C	171/3	366	1	2
505	Głuchów		43 C	171/3	219	1	2
506	Głuchów		43 C	171/3	144	1	2
507	Głuchów		50 A	226/4	146	1	2
508	Głuchów		50 A	226/4	66	1	2
509	Głuchów		50 A	226/4	79	1	2
510	Głuchów		52 A	220/1	158	1	2
511	Głuchów		73 A	320	334	1	2
512	Głuchów		73 A	320	122	1	2
513	Głuchów		73 A	320	117	1	2
514	Głuchów		75 A	346	63	1	1
515	Głuchów			311	197	1	2

Lp.	Miejscowość	Ulica	Nr	Numer działki ewidencyjnej	Ilość azbestu [m ²]	Typ płyt	Stan płyt
516	Głuchów			292/2	300	1	2
517	Głuchów			292/5	509	1	2
518	Głuchów			292/5	122	1	2
519	Głuchów			150	91	1	2
520	Głuchów			150	18	1	2
521	Głuchów			150	25	1	2
522	Głuchów			21/4	106	2	1
523	Klimonty		1	713/1	110	1	2
524	Klimonty		1	713/1	38	1	2
525	Klimonty		2	715/1	124	1	2
526	Klimonty		2	715/1	151	1	1
527	Klimonty		3	716	204	1	2
528	Klimonty		4	710	472	1	2
529	Klimonty		4	710	31	1	2
530	Klimonty		4	710	92	1	2
531	Klimonty		5	1465	124	1	2
532	Klimonty		5	1465	136	1	2
533	Klimonty		6	1466/2	380	1	2
534	Klimonty		6	1466/2	376	1	1
535	Klimonty		7	709/2	344	1	2
536	Klimonty		9	729	113	1	2
537	Klimonty		9	732	69	1	2
538	Klimonty		11	749	266	1	2
539	Klimonty		11	749	447	1	2
540	Klimonty		12	762/1	351	1	2
541	Klimonty		13	772/1	181	1	2
542	Klimonty		13	772/1	73	1	2
543	Klimonty		15	790/2	245	1	2
544	Klimonty		15	790/2	68	1	2
545	Klimonty		15	790/2	98	1	2
546	Klimonty		15	790/2	67	1	2
547	Klimonty		15	790/2	338	1	2
548	Klimonty		15	791/1	453	1	2
549	Klimonty		16	795	27	1	2
550	Klimonty		16	795	99	1	2
551	Klimonty		16	795	96	1	2
552	Klimonty		17	805	116	1	2
553	Klimonty		17	805	171	1	2
554	Klimonty		18	814/1	72	1	2
555	Klimonty		18	814/1	157	1	2
556	Klimonty		18	814/1	68	1	2
557	Klimonty		20	828	334	1	2
558	Klimonty		20	829	168	1	2
559	Klimonty		20	829	75	1	2
560	Klimonty		21	836/1	437	1	2
561	Klimonty		21	837/3	119	1	2
562	Klimonty		21	837/3	62	1	2
563	Klimonty		23	844/1	440	1	2
564	Klimonty		26	603	376	1	2
565	Klimonty		26	603	283	1	2
566	Klimonty		28	609/1	133	1	2
567	Klimonty		28	609/1	89	1	2

Lp.	Miejscowość	Ulica	Nr	Numer działki ewidencyjnej	Ilość azbestu [m ²]	Typ płyt	Stan płyt
568	Klimonty		28	609/1	167	1	2
569	Klimonty		28	609/1	346	1	2
570	Klimonty		34	625	173	1	2
571	Klimonty		34	625	363	1	2
572	Klimonty		34	625	160	1	2
573	Klimonty		34	625	170	1	2
574	Klimonty		34	627	96	1	2
575	Klimonty		36	632	581	1	2
576	Klimonty		37	644	115	1	2
577	Klimonty		37	644	1 034	1	2
578	Klimonty		38	650	102	1	2
579	Klimonty		39	661/1	27	1	2
580	Klimonty		39	661/1	119	1	2
581	Klimonty		39	661/1	22	1	2
582	Klimonty		39	661/1	117	1	2
583	Klimonty		39	661/1	262	1	2
584	Klimonty		40	663/1	123	1	2
585	Klimonty		40	667/1	85	1	2
586	Klimonty		40	667/1	239	1	2
587	Klimonty		40	667/1	11	1	2
588	Klimonty		40	667/1	71	1	2
589	Klimonty		40	667/1	24	1	2
590	Klimonty		41	671/1	65	1	1
591	Klimonty		41	671/1	110	1	1
592	Klimonty		41	671/1	782	1	2
593	Klimonty		41	671/1	237	1	2
594	Klimonty		42	678	126	1	2
595	Klimonty		42	678	36	1	2
596	Klimonty		42	678	247	1	2
597	Klimonty		42	678	136	1	1
598	Klimonty		43	682	250	1	2
599	Klimonty		43	682	137	1	2
600	Klimonty		43	682	83	1	2
601	Klimonty		43	682	157	1	1
602	Klimonty		43	682	169	1	2
603	Klimonty		46	684/2	122	1	2
604	Klimonty		47	692/1	126	1	2
605	Klimonty		48	689	160	1	2
606	Klimonty		48	689	187	1	2
607	Klimonty		49	691/1	226	1	2
608	Klimonty		49	693/1	53	1	2
609	Klimonty		49	693/1	90	1	2
610	Klimonty		49	693/1	231	1	2
611	Klimonty		49	694	170	1	2
612	Klimonty		52	626/1	216	1	2
613	Klimonty		52	626/1	18	1	2
614	Klimonty		53	704	373	1	2
615	Klimonty		53	704	44	1	2
616	Klimonty		53	704	98	1	2
617	Klimonty		54	25/1	27	1	2
618	Klimonty		54	25/1	49	1	2
619	Klimonty		54	25/2	222	1	2

Lp.	Miejscowość	Ulica	Nr	Numer działki ewidencyjnej	Ilość azbestu [m ²]	Typ płyt	Stan płyt
620	Klimonty		54	25/2	18	1	2
621	Klimonty		54	25/2	259	1	2
622	Klimonty		54	25/2	46	1	2
623	Klimonty		54	25/2	24	1	2
624	Klimonty		54	25/2	19	1	2
625	Klimonty		55	2007	117	1	2
626	Klimonty		56	2007	287	1	2
627	Klimonty		25A	604/3	185	1	2
628	Klimonty		32 A	622/1	126	1	2
629	Klimonty		43A	688	318	1	2
630	Klimonty		43B	687	86	1	2
631	Klimonty			825	45	1	2
632	Klimonty			611	45	1	2
633	Klimonty			612	80	1	2
634	Kolonia Mordy		3	1273/1	120	1	2
635	Kolonia Mordy		3	1273/1	132	1	2
636	Kolonia Mordy		4	1033	201	1	2
637	Kolonia Mordy		6	1259	471	1	2
638	Kolonia Mordy		7	1029/2	156	1	2
639	Kolonia Mordy		7	1029/2	106	1	2
640	Kolonia Mordy		7	1029/2	47	1	2
641	Kolonia Mordy		8	1023/2	590	1	2
642	Kolonia Mordy		8	1023/2	95	1	2
643	Kolonia Mordy		10	1014	100	1	1
644	Kolonia Mordy		10	1017	92	1	2
645	Kolonia Mordy		11	727	276	1	2
646	Kolonia Mordy		12	725/2	168	1	1
647	Kolonia Mordy		12A	724	68	1	2
648	Kolonia Mordy		12A	724	87	1	2
649	Kolonia Mordy			1025	66	2	2
650	Krzymosze		12 A	212/1	77	1	2
651	Krzymosze		12 A	212/2	143	1	2
652	Krzymosze		12 A	212/2	38	1	2
653	Krzymosze		5 A	355/1	23	1	2
654	Krzymosze		11 A	210	191	1	2
655	Krzymosze		11 A	210	58	1	2
656	Krzymosze		11 A	210	8	1	2
657	Krzymosze		1	343	120	1	2
658	Krzymosze		1	343	68	2	2
659	Krzymosze		1	343	96	1	2
660	Krzymosze		2	352/2	112	1	2
661	Krzymosze		2	352/2	90	1	2
662	Krzymosze		2	352/2	14	1	2
663	Krzymosze		2	352/2	195	1	2
664	Krzymosze		3	345	146	1	3
665	Krzymosze		3	345	69	1	2
666	Krzymosze		3	345	16	1	2
667	Krzymosze		3	345	73	1	2
668	Krzymosze		3	345	170	1	2
669	Krzymosze		4	346	133	1	2
670	Krzymosze		4	346	184	2	2
671	Krzymosze		4	346	19	1	2

Lp.	Miejscowość	Ulica	Nr	Numer działki ewidencyjnej	Ilość azbestu [m ²]	Typ płyt	Stan płyt
672	Krzymosze		4	346	92	1	2
673	Krzymosze		7	361/1	295	1	2
674	Krzymosze		7	361/1	75	2	2
675	Krzymosze		7	361/1	327	1	2
676	Krzymosze		7	361/1	76	1	2
677	Krzymosze		8	373	67	1	2
678	Krzymosze		8	373	63	1	2
679	Krzymosze		8	373	119	1	2
680	Krzymosze		8	373	30	1	2
681	Krzymosze		8	373	17	1	2
682	Krzymosze		9	368	24	1	2
683	Krzymosze		9	368	38	1	2
684	Krzymosze		9	368	64	1	2
685	Krzymosze		9	368	5	1	2
686	Krzymosze		9	368	304	1	2
687	Krzymosze		9	368	83	1	2
688	Krzymosze		9	368	305	1	2
689	Krzymosze		9	368	15	1	2
690	Krzymosze		10	369	41	1	2
691	Krzymosze		10	369	47	2	2
692	Krzymosze		10	369	117	2	2
693	Krzymosze		11	240	91	1	2
694	Krzymosze		11	240	78	1	2
695	Krzymosze		12	211/3	206	1	2
696	Krzymosze		13	370	245	1	2
697	Krzymosze		13	371	115	1	2
698	Krzymosze		13	371	27	1	2
699	Krzymosze		13	371	151	2	2
700	Krzymosze		14	376	307	1	2
701	Krzymosze		14	376	161	1	2
702	Krzymosze		15	212/2	28	1	2
703	Krzymosze		15	212/2	113	1	2
704	Krzymosze		15	212/2	5	1	2
705	Krzymosze		16	213	320	1	2
706	Krzymosze		16	213	48	2	2
707	Krzymosze		16	213	53	1	2
708	Krzymosze		17	216	107	1	2
709	Krzymosze		17	216	88	1	2
710	Krzymosze		17	216	35	1	2
711	Krzymosze		17	216	298	1	2
712	Krzymosze		17	216	25	1	2
713	Krzymosze		17	216	98	1	2
714	Krzymosze		17	217	16	1	2
715	Krzymosze		17	217	75	1	2
716	Krzymosze		17	217	32	1	2
717	Krzymosze		18	218	130	1	2
718	Krzymosze		18	218	148	1	2
719	Krzymosze		19	390/6	72	1	2
720	Krzymosze		20	375/6	50	1	1
721	Krzymosze		21	391	102	1	2
722	Krzymosze		22	381	195	1	2
723	Krzymosze		22	381	28	1	2

Lp.	Miejscowość	Ulica	Nr	Numer działki ewidencyjnej	Ilość azbestu [m ²]	Typ płyt	Stan płyt
724	Krzymosze		22	381	107	1	2
725	Krzymosze		22	381	18	1	2
726	Krzymosze		22	381	27	1	2
727	Krzymosze		22	381	92	1	2
728	Krzymosze		23	382	33	1	2
729	Krzymosze		23	382	25	1	2
730	Krzymosze		23	383	113	1	2
731	Krzymosze		23	384	71	1	2
732	Krzymosze		25	275	150	1	2
733	Krzymosze		25	275	27	1	2
734	Krzymosze		26	392/2	185	1	2
735	Krzymosze		26	392/2	146	1	2
736	Krzymosze		26	392/2	120	1	2
737	Krzymosze		27	393	45	1	2
738	Krzymosze		27	393	92	1	2
739	Krzymosze		28	394	37	1	2
740	Krzymosze		28	394	181	1	2
741	Krzymosze		28	394	46	1	2
742	Krzymosze		29	395	146	1	2
743	Krzymosze		29	395	54	1	2
744	Krzymosze		29	395	195	1	2
745	Krzymosze		29	395	22	1	2
746	Krzymosze		29	395	127	1	2
747	Krzymosze		30	276	25	1	2
748	Krzymosze		30	276	143	1	2
749	Krzymosze		30	276	86	1	2
750	Krzymosze		31	278	47	2	2
751	Krzymosze		32	279	263	1	2
752	Krzymosze		32	279	195	1	2
753	Krzymosze		33	396	192	2	2
754	Krzymosze		33	396	112	2	2
755	Krzymosze		34	397	137	2	2
756	Krzymosze		34	397	77	1	2
757	Krzymosze		34	397	346	1	2
758	Krzymosze		34	397	126	1	2
759	Krzymosze		34	397	284	1	2
760	Krzymosze		36	280	59	1	2
761	Krzymosze		36	280	33	1	2
762	Krzymosze		36	280	202	1	2
763	Krzymosze		37	281	58	1	2
764	Krzymosze		38	282/1	38	1	2
765	Krzymosze		38	282/1	62	1	2
766	Krzymosze		40	283/2	75	1	2
767	Krzymosze		41	334	95	1	2
768	Krzymosze		42	333/3	133	1	2
769	Krzymosze		43	337	89	1	2
770	Krzymosze		43	337	180	1	2
771	Krzymosze		43	337	28	1	2
772	Krzymosze		44	336	49	1	2
773	Krzymosze		44	336	89	1	2
774	Krzymosze		44	336	122	1	2
775	Krzymosze		44	336	28	1	2

Lp.	Miejscowość	Ulica	Nr	Numer działki ewidencyjnej	Ilość azbestu [m ²]	Typ płyt	Stan płyt
776	Krzymosze		44	336	20	1	2
777	Krzymosze		45	399	173	1	2
778	Krzymosze		45	399	64	1	2
779	Krzymosze		46	433/1	380	1	2
780	Krzymosze		46	433/1	651	1	2
781	Krzymosze		49	410	100	1	2
782	Krzymosze		49	410	127	1	2
783	Krzymosze		49	410	75	1	2
784	Krzymosze		49	410	18	1	2
785	Krzymosze		50	513	369	1	2
786	Krzymosze		50	513	57	1	2
787	Krzymosze		50	513	25	1	2
788	Krzymosze		50	513	115	1	2
789	Krzymosze		50	513	110	1	2
790	Krzymosze		50	513	184	1	2
791	Krzymosze		50	513	90	1	2
792	Krzymosze		50	513	199	1	2
793	Krzymosze		51	408	395	1	2
794	Krzymosze		51	408	547	1	2
795	Krzymosze		51	409	43	1	2
796	Krzymosze		51	409	146	2	2
797	Krzymosze		51	409	192	1	2
798	Krzymosze		51	409	25	1	2
799	Krzymosze		52	516	42	1	2
800	Krzymosze		52	517	358	2	2
801	Krzymosze		52	517	22	1	2
802	Krzymosze		52	517	293	1	2
803	Krzymosze		52	517	322	1	2
804	Krzymosze		53	576/2	298	1	2
805	Krzymosze		54	577/3	519	1	2
806	Krzymosze		54	577/4	461	1	2
807	Krzymosze		54	577/3	356	1	2
808	Krzymosze		54	577/3	78	1	2
809	Krzymosze		55	544/1	47	1	2
810	Krzymosze		55	544/1	96	1	2
811	Krzymosze		55	544/1	44	1	2
812	Krzymosze		55	544/1	205	1	2
813	Krzymosze		55	544/1	31	1	2
814	Krzymosze		56	532/3	58	2	2
815	Krzymosze		56	532/3	146	2	2
816	Krzymosze		56	532/3	206	1	2
817	Krzymosze		58	486/1	204	1	2
818	Krzymosze		58	486/1	177	1	2
819	Krzymosze		58	486/1	267	2	2
820	Krzymosze		58	486/1	51	1	2
821	Krzymosze		58	486/1	88	2	2
822	Krzymosze		58	486/1	518	2	2
823	Krzymosze		59	342	255	1	2
824	Krzymosze		59	639/2	518	1	2
825	Krzymosze		59	639/2	69	1	2
826	Krzymosze		60	341/2	253	1	2
827	Krzymosze		61	339	619	1	2

Lp.	Miejscowość	Ulica	Nr	Numer działki ewidencyjnej	Ilość azbestu [m ²]	Typ płyt	Stan płyt
828	Krzymosze		61	339	451	1	2
829	Krzymosze		61	339	32	1	2
830	Krzymosze		61	339	293	1	2
831	Krzymosze		61	339	77	1	2
832	Krzymosze		61	339	255	2	2
833	Krzymosze		62	349	55	1	2
834	Krzymosze		63	435/3	223	1	2
835	Krzymosze		63	435/3	137	1	2
836	Krzymosze		63	435/3	146	2	2
837	Krzymosze		63	435/3	46	1	2
838	Krzymosze		63	435/3	113	1	2
839	Krzymosze		64	219/1	40	1	2
840	Krzymosze		64	219/1	100	1	1
841	Krzymosze		65	386	106	1	2
842	Krzymosze		65	386	144	1	2
843	Krzymosze		66	441/4	165	1	2
844	Krzymosze		12 C	372	55	1	2
845	Krzymosze		12 C	372	120	1	2
846	Krzymosze		12 C	372	49	1	2
847	Krzymosze		16A	214	130	1	2
848	Krzymosze		17 A	215/2	174	1	2
849	Krzymosze		19A	272	464	1	2
850	Krzymosze		19A	272	51	1	2
851	Krzymosze		19A	272	119	1	2
852	Krzymosze		19A	272	64	2	2
853	Krzymosze		19A	272	78	1	2
854	Krzymosze		20 A	375/1	167	1	2
855	Krzymosze		20 A	375/1	58	1	2
856	Krzymosze		26 A	392/1	109	2	2
857	Krzymosze		26 A	392/1	153	2	2
858	Krzymosze		27 A	274	116	1	2
859	Krzymosze		27 A	274	157	1	2
860	Krzymosze		34A	397	156	1	2
861	Krzymosze		40B	377/6	27	1	1
862	Krzymosze		41 A	334	91	1	2
863	Krzymosze		41 A	334	15	1	2
864	Krzymosze		41 B	333/2	8	1	2
865	Krzymosze		41 B	333/2	67	1	2
866	Krzymosze		41 B	333/2	50	1	1
867	Krzymosze		41A	334	92	1	2
868	Krzymosze		42 A	338/6	130	1	2
869	Krzymosze		42 A	338/6	130	1	2
870	Krzymosze		42B	338/3	175	1	2
871	Krzymosze		43A	335	30	1	1
872	Krzymosze		43A	335	110	1	1
873	Krzymosze		59A	483/1	330	1	2
874	Krzymosze		59A	483/1	509	1	2
875	Krzymosze		59A	483/1	64	1	2
876	Krzymosze		59A	483/1	154	1	2
877	Krzymosze		59A	483/1	257	1	2
878	Krzymosze		60 B	341/2	89	1	2
879	Krzymosze		65 A	388	366	1	2

Lp.	Miejscowość	Ulica	Nr	Numer działki ewidencyjnej	Ilość azbestu [m ²]	Typ płyt	Stan płyt
880	Krzymosze		65 A	388	71	1	2
881	Krzymosze		65 A	388	24	1	2
882	Krzymosze		8 B	373	167	1	2
883	Krzymosze			212/3	164	1	2
884	Krzymosze			212/3	31	1	2
885	Krzymosze			212/3	6	1	2
886	Krzymosze			432/3	130	1	2
887	Krzymosze			212/3	6	1	1
888	Krzymosze			501	64	1	2
889	Leśniczówka		2	335/1	221	1	2
890	Leśniczówka		2	335/2	243	2	2
891	Leśniczówka		2	335/2	184	1	2
892	Leśniczówka		2	336	41	1	2
893	Leśniczówka		3	330/2	40	1	2
894	Leśniczówka		3	330/2	88	1	2
895	Leśniczówka		3	330/2	103	1	2
896	Leśniczówka		3	330/2	102	1	2
897	Leśniczówka		3	330/2	177	1	2
898	Leśniczówka		4	327/1	12	1	1
899	Leśniczówka		4	327/2	168	1	2
900	Leśniczówka		4	327/3	43	1	2
901	Leśniczówka		5	515/46	1 267	1	2
902	Leśniczówka		5	515/46	852	1	2
903	Leśniczówka		5	515/46	858	1	2
904	Leśniczówka		5	515/46	895	1	2
905	Leśniczówka		5	515/46	883	1	2
906	Leśniczówka		5	515/46	91	1	2
907	Leśniczówka		5	515/46	306	1	2
908	Leśniczówka		5	515/46	827	1	2
909	Leśniczówka		5	515/46	863	1	2
910	Leśniczówka		5	515/46	855	1	2
911	Leśniczówka		5	515/46	829	1	2
912	Leśniczówka		5	515/46	855	1	2
913	Leśniczówka		5	515/46	413	1	2
914	Leśniczówka		5	515/46	427	1	2
915	Leśniczówka		5	515/46	298	1	2
916	Leśniczówka		5	515/46	55	1	2
917	Leśniczówka		5	515/46	20	1	2
918	Leśniczówka		5	515/46	24	1	2
919	Leśniczówka		5	515/46	24	2	2
920	Leśniczówka		6	515/6	156	1	2
921	Leśniczówka		6	515/6	257	1	2
922	Leśniczówka		7	515/8	76	1	2
923	Leśniczówka		8	515/45	287	1	2
924	Leśniczówka		11	515/14	47	1	2
925	Leśniczówka		11	515/41	83	1	2
926	Leśniczówka		12	515/11	507	1	2
927	Leśniczówka		12	515/13	19	1	2
928	Leśniczówka		13	167	170	1	2
929	Leśniczówka		13	167	356	1	2
930	Leśniczówka		13	167	195	1	2
931	Leśniczówka		13	167	214	1	2

Lp.	Miejscowość	Ulica	Nr	Numer działki ewidencyjnej	Ilość azbestu [m ²]	Typ płyt	Stan płyt
932	Leśniczówka		14	161	90	1	2
933	Leśniczówka		14	163	66	1	2
934	Leśniczówka		15	82	436	1	2
935	Leśniczówka		15	82	402	1	2
936	Leśniczówka		15	82	38	1	2
937	Leśniczówka		16	160/1	211	1	2
938	Leśniczówka		16	160/1	197	1	2
939	Leśniczówka		17	156	56	1	2
940	Leśniczówka		18	157	164	1	2
941	Leśniczówka		18	157	78	1	2
942	Leśniczówka		18	157	26	1	2
943	Leśniczówka		19	155	148	1	2
944	Leśniczówka		20	153	168	1	2
945	Leśniczówka		20	153	341	2	2
946	Leśniczówka		20	153	69	2	2
947	Leśniczówka		20	153	13	1	2
948	Leśniczówka		22	70	80	1	2
949	Leśniczówka		23	57/2	359	1	2
950	Leśniczówka		23	57/3	550	1	2
951	Leśniczówka		24	72	202	1	2
952	Leśniczówka		24	72	79	1	2
953	Leśniczówka		24	72	117	2	2
954	Leśniczówka		24	72	44	1	2
955	Leśniczówka		24	72	303	1	2
956	Leśniczówka		25	51	32	1	2
957	Leśniczówka		25	51	41	1	2
958	Leśniczówka		25	51	259	2	2
959	Leśniczówka		25	51	15	1	2
960	Leśniczówka		25	51	280	1	2
961	Leśniczówka		25	51	62	2	2
962	Leśniczówka		25	51	145	1	2
963	Leśniczówka		26	49	348	1	2
964	Leśniczówka		26	49	13	1	2
965	Leśniczówka		26	49	47	1	2
966	Leśniczówka		26	50	218	1	2
967	Leśniczówka		26	50	161	1	2
968	Leśniczówka		28	109	56	1	2
969	Leśniczówka		28	109	269	1	2
970	Leśniczówka		28	109	17	1	2
971	Leśniczówka		28	109	144	1	2
972	Leśniczówka		28	109	157	1	2
973	Leśniczówka		29	108	98	1	2
974	Leśniczówka		29	108	69	1	2
975	Leśniczówka		29	108	91	1	2
976	Leśniczówka		30	48	55	1	2
977	Leśniczówka		31	34	147	1	2
978	Leśniczówka		31	34	256	1	2
979	Leśniczówka		31	34	45	1	2
980	Leśniczówka		31	34	190	1	2
981	Leśniczówka		35	5/1	181	1	2
982	Leśniczówka		35	5/1	153	1	2
983	Leśniczówka		35	5/1	65	1	2

Lp.	Miejscowość	Ulica	Nr	Numer działki ewidencyjnej	Ilość azbestu [m ²]	Typ płyt	Stan płyt
984	Leśniczówka		35	5/1	113	1	2
985	Leśniczówka			515/49	54	1	2
986	Leśniczówka			515/17	57	2	2
987	Mordy	11 Listopada	8	2196	142	1	1
988	Mordy	11 Listopada	8	2196	182	1	2
989	Mordy	11 Listopada	22	2211	146	1	2
990	Mordy	11 Listopada	28	2218	140	1	1
991	Mordy	11 Listopada	32	2220	24	1	2
992	Mordy	11 Listopada	34	2221	167	1	2
993	Mordy	11 Listopada	34	2221	175	1	2
994	Mordy	11 Listopada	34	2221	81	2	2
995	Mordy	11 Listopada	34	2221	163	1	2
996	Mordy	11 Listopada	41	2170/2	18	1	2
997	Mordy	11 Listopada	43	2179	453	1	2
998	Mordy	11 Listopada	45	2172	144	1	2
999	Mordy	11 Listopada	50	2480/1	52	1	2
1000	Mordy	11 Listopada		2170/4	65	1	2
1001	Mordy	8 Dywizji Wojska Polskiego	3	2467/4	116	1	2
1002	Mordy	8 Dywizji Wojska Polskiego	3	2467/4	33	1	2
1003	Mordy	8 Dywizji Wojska Polskiego	5	2466/3	284	1	2
1004	Mordy	8 Dywizji Wojska Polskiego	2A	2458/2	383	1	1
1005	Mordy	8 Dywizji Wojska Polskiego		2466/14	956	1	2
1006	Mordy	8 Dywizji Wojska Polskiego		2466/14	134	1	2
1007	Mordy	Czereśniowa	10	44	122	1	2
1008	Mordy	Gliniana	7	1882	147	1	2
1009	Mordy	Gliniana	8	1517/1	255	1	2
1010	Mordy	Gliniana	8	1518	153	1	2
1011	Mordy	Gliniana	10	1516/2	122	1	2
1012	Mordy	Gliniana	10	1516/2	17	1	2
1013	Mordy	Gliniana	12	1515/7	136	2	2
1014	Mordy	Gliniana	13	1874/1	124	1	2
1015	Mordy	Gliniana	16	1515/3	11	1	2
1016	Mordy	Gliniana	29	1862	190	1	2
1017	Mordy	Gliniana	32	1494	8	1	2
1018	Mordy	Gliniana	34	1493	24	1	2
1019	Mordy	Gliniana	36	1492	44	1	2
1020	Mordy	Gliniana	36	1492	109	1	2
1021	Mordy	Gliniana	38	1491	18	1	2
1022	Mordy	Gliniana	41	1691	45	1	2
1023	Mordy	Gliniana	42	1489	59	1	2
1024	Mordy	Gliniana	42	1489	12	1	2
1025	Mordy	Gliniana	44	1488	56	1	3
1026	Mordy	Gliniana	44	1488	13	1	2
1027	Mordy	Gliniana	45	1685	140	1	2
1028	Mordy	Gliniana	45	1685	45	1	2
1029	Mordy	Gliniana	45	1685	56	1	2
1030	Mordy	Gliniana	45	1685	27	1	2

Lp.	Miejscowość	Ulica	Nr	Numer działki ewidencyjnej	Ilość azbestu [m ²]	Typ płyt	Stan płyt
1031	Mordy	Gliniana	50	1486	109	1	2
1032	Mordy	Gliniana	50	1486	59	1	2
1033	Mordy	Gliniana	50	1486	20	1	2
1034	Mordy	Gliniana	46; 46A	1487	46	1	1
1035	Mordy	Gliniana	54	1456	479	1	2
1036	Mordy	Gliniana	54	1457/2	144	1	2
1037	Mordy	Gliniana	69	1665	33	1	2
1038	Mordy	Jagodowa	5	1528	1 396	1	2
1039	Mordy	Jagodowa	7	2717	98	1	2
1040	Mordy	Jagodowa	7	2717	137	1	2
1041	Mordy	Jagodowa	7	2717	132	1	2
1042	Mordy	Jagodowa	8	13	143	1	2
1043	Mordy	Jagodowa	8	13	66	1	2
1044	Mordy	Jagodowa	9	1531	137	1	2
1045	Mordy	Jagodowa	10	14	154	1	2
1046	Mordy	Jagodowa	10	14	95	1	1
1047	Mordy	Jagodowa	14	16	69	1	2
1048	Mordy	Kilińskiego	21	2230	118	1	2
1049	Mordy	Kilińskiego	23	2231/2	100	1	2
1050	Mordy	Kilińskiego	36	2282	96	1	2
1051	Mordy	Kilińskiego	12A	2264/1	5	1	2
1052	Mordy	Kilińskiego	12B	2264/2	144	1	2
1053	Mordy	Kolejowa	9 A	2425/5	71	1	2
1054	Mordy	Kolejowa	5	2418	4	1	2
1055	Mordy	Kolejowa	5	2418	12	1	2
1056	Mordy	Kolejowa	5	2418	12	1	2
1057	Mordy	Kolejowa	9	2425/5	6	1	2
1058	Mordy	Kolejowa	9	2425/5	4	1	2
1059	Mordy	Kolejowa		2419	6	1	2
1060	Mordy	Kolejowa		2441	30	1	2
1061	Mordy	Kolejowa		2441	195	1	2
1062	Mordy	Kolejowa		2441	431	1	1
1063	Mordy	Kościuszki	17	1952	19	1	2
1064	Mordy	Kościuszki	17	1952	24	1	2
1065	Mordy	Kościuszki	21	1949	42	1	2
1066	Mordy	Kościuszki	21	1949	16	1	1
1067	Mordy	Kościuszki	23	1948	55	1	2
1068	Mordy	Kościuszki	23	1948	20	1	2
1069	Mordy	Kościuszki	24	1869	158	1	2
1070	Mordy	Kościuszki	24	1866/2	29	1	2
1071	Mordy	Kościuszki	29	1725/3	24	1	2
1072	Mordy	Kościuszki	29	1725/3	174	1	2
1073	Mordy	Kościuszki	31	1723	156	1	2
1074	Mordy	Kościuszki	33	1721	96	1	2
1075	Mordy	Kościuszki	33	1722	21	1	2
1076	Mordy	Kościuszki	35	1720	72	1	2
1077	Mordy	Kościuszki	36	1857	33	1	2
1078	Mordy	Kościuszki	38	1856	117	1	2
1079	Mordy	Kościuszki	38	1856	245	1	2
1080	Mordy	Kościuszki	39	1717	120	1	2
1081	Mordy	Kościuszki	41	1715	32	1	2
1082	Mordy	Kościuszki	41	2533	84	1	2

Lp.	Miejscowość	Ulica	Nr	Numer działki ewidencyjnej	Ilość azbestu [m ²]	Typ płyt	Stan płyt
1083	Mordy	Kościuszki	41	2533	122	1	2
1084	Mordy	Kościuszki	43	1713	58	1	2
1085	Mordy	Kościuszki	43	1713	62	1	2
1086	Mordy	Kościuszki	46	1690	98	1	2
1087	Mordy	Kościuszki	47	1710	103	1	2
1088	Mordy	Kościuszki	47	1710	23	1	2
1089	Mordy	Kościuszki	47	1711	327	1	2
1090	Mordy	Kościuszki	47	1711	55	1	2
1091	Mordy	Kościuszki	48	1689/2	62	1	2
1092	Mordy	Kościuszki	48	1689/2	31	1	2
1093	Mordy	Kościuszki	49	1708	112	1	3
1094	Mordy	Kościuszki	51	1706	150	1	2
1095	Mordy	Kościuszki	52	1686	23	1	1
1096	Mordy	Kościuszki	54	1686	49	1	2
1097	Mordy	Kościuszki	54	1684	10	1	1
1098	Mordy	Kościuszki	59	1699	140	1	2
1099	Mordy	Kościuszki	61	1698	21	1	2
1100	Mordy	Kościuszki	61	1698	68	1	2
1101	Mordy	Kościuszki	61	1698	60	1	2
1102	Mordy	Kościuszki	61	1699	23	1	2
1103	Mordy	Kościuszki	63	1697	170	1	2
1104	Mordy	Kościuszki	64	1677/2	20	1	2
1105	Mordy	Kościuszki	65	1696	150	1	1
1106	Mordy	Kościuszki	69	1583/3	190	2	1
1107	Mordy	Kościuszki	75	1580	184	1	3
1108	Mordy	Kościuszki	79	1575/2	226	1	2
1109	Mordy	Kościuszki	79	1575/2	22	1	2
1110	Mordy	Kościuszki	79	1575/2	36	1	2
1111	Mordy	Kościuszki	80	1664	28	1	2
1112	Mordy	Kościuszki	81	1572	120	1	2
1113	Mordy	Kościuszki	81	1572	361	1	2
1114	Mordy	Kościuszki	85	1562	95	1	2
1115	Mordy	Kościuszki	85	1562	10	1	2
1116	Mordy	Kościuszki	85	1562	132	1	2
1117	Mordy	Kościuszki	85	1562	23	1	2
1118	Mordy	Kościuszki	87	1561	144	1	2
1119	Mordy	Kościuszki	87	1561	89	1	2
1120	Mordy	Kościuszki	87	1561	15	1	2
1121	Mordy	Kościuszki	87	1561	26	1	2
1122	Mordy	Kościuszki	91	1558/1	231	1	2
1123	Mordy	Kościuszki	91	1558/1	127	1	2
1124	Mordy	Kościuszki	91	1558/1	54	1	2
1125	Mordy	Kościuszki	91	1558/1	126	1	2
1126	Mordy	Kościuszki	93	1557	81	1	2
1127	Mordy	Kościuszki	94	1443	119	1	2
1128	Mordy	Kościuszki	94	1443	77	1	2
1129	Mordy	Kościuszki	94	1443	143	1	2
1130	Mordy	Kościuszki	95	1556	72	1	2
1131	Mordy	Kościuszki	95	1556	18	1	2
1132	Mordy	Kościuszki	95	1556	12	1	2
1133	Mordy	Kościuszki	95	1556	246	1	2
1134	Mordy	Kościuszki	95	1556	92	1	2

Lp.	Miejscowość	Ulica	Nr	Numer działki ewidencyjnej	Ilość azbestu [m ²]	Typ płyt	Stan płyt
1135	Mordy	Kościuszki	96	1442	273	1	2
1136	Mordy	Kościuszki	96	1442	15	1	2
1137	Mordy	Kościuszki	96	1442	75	1	2
1138	Mordy	Kościuszki	99	1554	71	1	2
1139	Mordy	Kościuszki	99	1554	59	1	2
1140	Mordy	Kościuszki	104	1441	181	1	2
1141	Mordy	Kościuszki	105	1566/1	180	1	2
1142	Mordy	Kościuszki	106	1440/2	69	1	2
1143	Mordy	Kościuszki	106	1440/2	99	1	2
1144	Mordy	Kościuszki	106	1440/1	148	1	2
1145	Mordy	Kościuszki	108	1439	82	1	2
1146	Mordy	Kościuszki	108	1439	67	1	2
1147	Mordy	Kościuszki	110	1438	99	1	2
1148	Mordy	Kościuszki	114	1434/1	99	1	2
1149	Mordy	Kościuszki	128	1430	24	1	2
1150	Mordy	Kościuszki	128	1430	133	1	2
1151	Mordy	Kościuszki	128	1430	143	1	2
1152	Mordy	Kościuszki	128	1430	29	1	2
1153	Mordy	Kościuszki	128	1430	105	1	2
1154	Mordy	Kościuszki	130	1414	315	1	2
1155	Mordy	Kościuszki	130	1429	157	1	2
1156	Mordy	Kościuszki	136	1413	119	1	2
1157	Mordy	Kościuszki	136	1413	24	1	2
1158	Mordy	Kościuszki	136	1413	30	1	2
1159	Mordy	Kościuszki	105 A	1566/2	103	1	2
1160	Mordy	Kościuszki	105 A	1566/2	242	1	2
1161	Mordy	Kościuszki	108 A	1439	76	1	2
1162	Mordy	ks. Brzóska	4	2258	64	1	2
1163	Mordy	ks. Skorupki	8	2318	110	1	2
1164	Mordy	ks. Skorupki	18	2313	75	1	2
1165	Mordy	ks. Skorupki	23	2242	137	1	2
1166	Mordy	ks. Skorupki	23	2242	199	1	2
1167	Mordy	ks. Skorupki	24	2308/1	116	1	2
1168	Mordy	ks. Skorupki	24	2308/1	26	1	2
1169	Mordy	ks. Skorupki	25	2241	6	1	2
1170	Mordy	ks. Skorupki	26	2307	82	1	2
1171	Mordy	Malinowa	1	23	73	1	2
1172	Mordy	Malinowa	2	24	178	1	2
1173	Mordy	Malinowa	3	22	100	1	2
1174	Mordy	Malinowa	3	22	62	1	2
1175	Mordy	Malinowa	5	21	115	1	2
1176	Mordy	Malinowa	6	26	173	2	2
1177	Mordy	Malinowa	7	20	109	1	2
1178	Mordy	Malinowa	7	20	110	1	2
1179	Mordy	Malinowa	9	19	115	1	2
1180	Mordy	Malinowa	11	18	119	1	2
1181	Mordy	Malinowa	13	17	110	1	2
1182	Mordy	Morelowa	11	2	201	1	2
1183	Mordy	Narutowicza	3	2731	10	1	2
1184	Mordy	Narutowicza	4	2083/2	269	1	2
1185	Mordy	Narutowicza	9	2454/1	85	1	1
1186	Mordy	Narutowicza	11	2454/8	157	1	2

Lp.	Miejscowość	Ulica	Nr	Numer działki ewidencyjnej	Ilość azbestu [m ²]	Typ płyt	Stan płyt
1187	Mordy	Narutowicza	13	2453/3	120	1	2
1188	Mordy	Narutowicza	14	2726	124	1	2
1189	Mordy	Narutowicza	14	2726	61	1	2
1190	Mordy	Narutowicza	15	2453/1	109	1	2
1191	Mordy	Narutowicza	16	2398/2	19	1	2
1192	Mordy	Narutowicza	16	2398/3	89	1	2
1193	Mordy	Narutowicza	17	2495/1	151	1	2
1194	Mordy	Narutowicza	17	2495/1	26	1	2
1195	Mordy	Narutowicza	17	2495/1	20	1	2
1196	Mordy	Narutowicza	9A; 9B	2454/1	163	1	1
1197	Mordy	Narutowicza		2454/4	217	1	1
1198	Mordy	Narutowicza		2454/4	50	1	1
1199	Mordy	Narutowicza		2454/4	83	1	1
1200	Mordy	Ogrodowa	2	60	130	1	2
1201	Mordy	Ogrodowa	6	58	161	1	2
1202	Mordy	Ogrodowa	8	57	185	1	2
1203	Mordy	Ogrodowa	8	57	34	1	2
1204	Mordy	Ogrodowa	12	55	139	1	2
1205	Mordy	Ogrodowa	12	55	25	1	2
1206	Mordy	Ogrodowa	14	54	153	1	2
1207	Mordy	Ogrodowa	22	50	137	1	2
1208	Mordy	Olchowa	3	2074	52	1	2
1209	Mordy	Olchowa	5	2073/1	68	1	2
1210	Mordy	Olchowa	11	2067	124	1	2
1211	Mordy	Olchowa	11	2067	51	1	2
1212	Mordy	Olchowa	11	2067	33	1	2
1213	Mordy	Olchowa	12	2024	62	1	2
1214	Mordy	Olchowa	17	2065	47	1	2
1215	Mordy	Olchowa	23	2054/1	44	1	2
1216	Mordy	Olchowa	66	1741	133	1	2
1217	Mordy	Olchowa	78	1655	130	1	2
1218	Mordy	Olchowa	78	1655	38	1	2
1219	Mordy	Olędzka	7	1672	12	1	2
1220	Mordy	Olędzka	9	1671	29	1	2
1221	Mordy	Olędzka	9	1671	92	1	2
1222	Mordy	Parkowa	9	2136/3	8	1	1
1223	Mordy	Pl. Zwycięstwa	1	2006	96	1	1
1224	Mordy	PL. Zwycięstwa	1	2006	103	1	2
1225	Mordy	PL. Zwycięstwa	2	2004	31	1	2
1226	Mordy	PL. Zwycięstwa	2	2004	92	1	1
1227	Mordy	PL. Zwycięstwa	12	1931	35	1	2
1228	Mordy	Polna	1	1515/5	865	1	2
1229	Mordy	Polna	3	1515/4	190	1	2
1230	Mordy	Polna	4	1509	245	1	2
1231	Mordy	Polna	6	1507	91	1	2
1232	Mordy	Polna	8	1505/2	81	1	2
1233	Mordy	Polna	12	1503/2	144	1	2
1234	Mordy	Polna	15	1513/1	122	1	2
1235	Mordy	Polna	1 B	1516/1	178	1	2
1236	Mordy	Pusta	5	2015	83	1	1
1237	Mordy	Pusta	7	2014	53	1	2
1238	Mordy	Pusta	10	1954	19	1	2

Lp.	Miejscowość	Ulica	Nr	Numer działki ewidencyjnej	Ilość azbestu [m ²]	Typ płyt	Stan płyt
1239	Mordy	Pusta	13	2010	42	1	2
1240	Mordy	Pusta	13	2010	124	1	1
1241	Mordy	Pusta	15	2009	161	1	2
1242	Mordy	Pusta	15	2009	4	1	2
1243	Mordy	Pusta	17	1778	130	1	2
1244	Mordy	Pusta	23	1774	440	1	2
1245	Mordy	Pusta	23	1774	40	1	2
1246	Mordy	Pusta	23	1774	187	1	2
1247	Mordy	Pusta	24	1725/1	13	1	2
1248	Mordy	Pusta	24	1726	24	1	2
1249	Mordy	Pusta	28	1723	96	1	2
1250	Mordy	Pusta	28	1724	50	1	2
1251	Mordy	Pusta	33	1766	36	1	2
1252	Mordy	Pusta	33	1766	35	1	2
1253	Mordy	Pusta	35	1765/1	61	1	2
1254	Mordy	Pusta	35	1765/1	45	1	2
1255	Mordy	Pusta	41	1735/2	196	1	2
1256	Mordy	Pusta	41	1736/2	209	1	2
1257	Mordy	Pusta	41	1736/2	15	1	2
1258	Mordy	Pusta	49	1732/2	65	1	2
1259	Mordy	Składowa	5 A	2507	109	1	2
1260	Mordy	Składowa	5 A	2508	206	1	2
1261	Mordy	Składowa	3	2530/1	12	1	1
1262	Mordy	Składowa	3	2530/1	18	1	1
1263	Mordy	Składowa	3	2530/2	50	1	1
1264	Mordy	Składowa	3	2530/4	37	1	1
1265	Mordy	Składowa	9	2502	168	1	2
1266	Mordy	Składowa	9	2502	28	1	2
1267	Mordy	Składowa	3A	2530/5	321	1	1
1268	Mordy	Słowackiego	2	2018	51	1	2
1269	Mordy	Słowackiego	3	2040	96	1	2
1270	Mordy	Słowackiego	5	2043	102	1	2
1271	Mordy	Słowackiego	3A	2042	516	1	2
1272	Mordy	Szkolna	2	2113	120	1	2
1273	Mordy	Wiśniowa	1	8	218	1	2
1274	Mordy	Wiśniowa	1	8	52	1	2
1275	Mordy	Wiśniowa	4	37	54	1	2
1276	Mordy	Wiśniowa	5	35	184	1	2
1277	Mordy	Wiśniowa	10	40	74	1	2
1278	Mordy	Wiśniowa	16	43/1	185	1	2
1279	Mordy	Wyszyńskiego	2	2083/2	6	1	2
1280	Mordy	Żwirki i Wigury	5	1900	78	1	2
1281	Mordy	Żwirki i Wigury	11	1891/1	139	1	2
1282	Mordy	Żwirki i Wigury	12	1924/1	49	1	2
1283	Mordy	Żwirki i Wigury	18	1920	190	1	2
1284	Mordy	Żwirki i Wigury	20	1911	83	1	2
1285	Mordy	Żwirki i Wigury	24	2700	132	1	2
1286	Mordy	Żwirki i Wigury	26	2701	83	1	2
1287	Mordy	Żwirki i Wigury	37	1511	120	1	2
1288	Mordy	Żwirki i Wigury	37	1511	178	1	2
1289	Mordy	Żwirki i Wigury	40	1524	185	1	2
1290	Mordy	Żwirki i Wigury	40	1524	26	1	2

Lp.	Miejscowość	Ulica	Nr	Numer działki ewidencyjnej	Ilość azbestu [m ²]	Typ płyt	Stan płyt
1291	Ogrodniki		1	257	129	1	2
1292	Ogrodniki		2	256/1	279	1	2
1293	Ogrodniki		2	256/1	53	1	2
1294	Ogrodniki		3	254/1	31	1	2
1295	Ogrodniki		3	254/1	363	1	2
1296	Ogrodniki		3	254/1	87	1	2
1297	Ogrodniki		3	254/1	324	1	2
1298	Ogrodniki		3	254/1	137	1	2
1299	Ogrodniki		4	217	238	1	2
1300	Ogrodniki		4	218	79	1	2
1301	Ogrodniki		5	214	305	1	2
1302	Ogrodniki		5	214	175	1	2
1303	Ogrodniki		5	215	54	1	2
1304	Ogrodniki		5	214	16	1	1
1305	Ogrodniki		6	249/3	170	2	2
1306	Ogrodniki		6	249/3	181	2	2
1307	Ogrodniki		8	247	690	1	2
1308	Ogrodniki		9	246/3	136	1	2
1309	Ogrodniki		9	246/3	141	1	2
1310	Ogrodniki		9	246/3	74	1	2
1311	Ogrodniki		9	246/3	31	1	2
1312	Ogrodniki		10	203	102	1	2
1313	Ogrodniki		10	203	30	1	2
1314	Ogrodniki		10	203	236	1	2
1315	Ogrodniki		11	199	177	1	2
1316	Ogrodniki		11	199	30	1	2
1317	Ogrodniki		11	199	216	1	2
1318	Ogrodniki		12	242	438	1	2
1319	Ogrodniki		12	242	160	1	2
1320	Ogrodniki		12	242	42	1	2
1321	Ogrodniki		12	243	206	1	2
1322	Ogrodniki		12	243	171	1	2
1323	Ogrodniki		12	243	67	1	2
1324	Ogrodniki		14	180	92	1	2
1325	Ogrodniki		14	180	259	1	2
1326	Ogrodniki		14	183/1	362	1	2
1327	Ogrodniki		17	162	182	1	2
1328	Ogrodniki		17	162	62	1	2
1329	Ogrodniki		20	115	581	1	2
1330	Ogrodniki		20	115	50	1	2
1331	Ogrodniki		20	115	71	1	2
1332	Ogrodniki		20	115	35	1	2
1333	Ogrodniki		21	102	95	1	2
1334	Ogrodniki		21	102	74	1	2
1335	Ogrodniki		21	102	127	1	2
1336	Ogrodniki		21	102	24	1	2
1337	Ogrodniki		25	7	130	1	2
1338	Ogrodniki		25	7	17	1	2
1339	Ogrodniki		25	7	7	1	2
1340	Ogrodniki		25	7	78	1	2
1341	Ogrodniki		25	7	14	1	2
1342	Ogrodniki		25	7	20	1	2

Lp.	Miejscowość	Ulica	Nr	Numer działki ewidencyjnej	Ilość azbestu [m ²]	Typ płyt	Stan płyt
1343	Ogrodniki		19 A	132	240	1	2
1344	Ogrodniki		19 A	132	184	1	2
1345	Ogrodniki		19 A	132	113	1	2
1346	Ogrodniki		19 A	132	93	1	2
1347	Ogrodniki		19 A	132	587	1	2
1348	Ogrodniki		19 A	132	274	1	2
1349	Ogrodniki		19 A	132	51	1	2
1350	Ogrodniki		19 A	132	22	1	2
1351	Ogrodniki		3A	254/2	1 817	1	2
1352	Ogrodniki			116	46	1	2
1353	Ogrodniki			116	252	1	2
1354	Ogrodniki			103	58	1	2
1355	Ogrodniki			103	35	1	2
1356	Ogrodniki			142	150	1	2
1357	Olędy		1	209	89	1	2
1358	Olędy		1	209	66	1	2
1359	Olędy		1	210	192	1	1
1360	Olędy		2	184	417	1	2
1361	Olędy		2	184	187	1	2
1362	Olędy		4	71	81	1	2
1363	Olędy		6	68	171	1	2
1364	Olędy		7	188	576	1	2
1365	Olędy		7	188	255	1	2
1366	Olędy		8	179	325	1	2
1367	Olędy		8	179	22	1	2
1368	Olędy		9	77	158	1	2
1369	Olędy		9	77	386	1	2
1370	Olędy		11	178/1	83	1	2
1371	Olędy		16	176	206	1	2
1372	Olędy		16	176	163	1	2
1373	Olędy		16	176	91	1	2
1374	Olędy		16	176	245	1	2
1375	Olędy		16	176	100	1	2
1376	Olędy		17	65	42	1	2
1377	Olędy		17	65	496	1	2
1378	Olędy		17	65	84	1	2
1379	Olędy		19	60	195	1	2
1380	Olędy		19	61	375	1	2
1381	Olędy		19	66	348	1	2
1382	Olędy		21	171	112	1	2
1383	Olędy		21	172	451	1	2
1384	Olędy		22	197	76	1	2
1385	Olędy		25	169	400	1	2
1386	Olędy		25	169	160	1	2
1387	Olędy		26	168	245	1	2
1388	Olędy		26	168	143	1	2
1389	Olędy		26	168	335	1	2
1390	Olędy		27	49/1	185	1	2
1391	Olędy		27	49/1	303	1	2
1392	Olędy		27	49/1	317	1	2
1393	Olędy		28	49/2	151	1	2
1394	Olędy		28	49/2	728	1	2

Lp.	Miejscowość	Ulica	Nr	Numer działki ewidencyjnej	Ilość azbestu [m ²]	Typ płyt	Stan płyt
1395	Olędy		28	49/2	409	1	2
1396	Olędy		28	49/2	44	1	2
1397	Olędy		29	166	89	1	2
1398	Olędy		29	166	88	1	2
1399	Olędy		30	165	177	1	2
1400	Olędy		30	165	225	1	2
1401	Olędy		30	165	182	1	2
1402	Olędy		31	164/1	88	1	2
1403	Olędy		32	40	48	1	2
1404	Olędy		33	37	125	1	2
1405	Olędy		33	37	294	1	2
1406	Olędy		33	37	146	2	2
1407	Olędy			139	17	1	2
1408	Olędy			182	74	1	2
1409	Olędy			182	339	1	2
1410	Ostoje		16	42	651	1	2
1411	Ostoje		16	42	72	1	2
1412	Ostoje		16	42	202	1	2
1413	Ostoje		16	42	236	1	2
1414	Ostoje		16	42	576	1	2
1415	Ostoje		16	42	29	1	2
1416	Ostoje		18	47	139	1	2
1417	Ostoje		18	47	33	1	2
1418	Ostoje		18	47	69	2	2
1419	Ostoje		18	47	12	1	2
1420	Ostoje		19	62	465	1	2
1421	Ostoje		19	62	437	1	2
1422	Ostoje		19	63	117	1	2
1423	Ostoje		20	48	79	1	2
1424	Ostoje		20	48	44	1	2
1425	Ostoje		20	48	380	1	2
1426	Ostoje		20	48	35	1	2
1427	Ostoje		21	64	247	1	2
1428	Ostoje		21	64	65	1	2
1429	Ostoje		21	64	28	1	1
1430	Ostoje		24	50	304	1	2
1431	Ostoje		24	50	83	1	2
1432	Ostoje		24	50	276	1	2
1433	Ostoje		24	50	18	1	2
1434	Ostoje		26	52	154	1	2
1435	Ostoje		26	52	107	1	1
1436	Ostoje		28	53	85	1	2
1437	Ostoje		28	53	94	1	2
1438	Ostoje		28	53	515	1	2
1439	Ostoje		28	53	102	1	2
1440	Ostoje		28	53	300	1	2
1441	Ostoje		28	53	648	1	2
1442	Ostoje		28	53	164	1	2
1443	Ostoje		28	53	109	1	2
1444	Ostoje			217	12	1	1
1445	Pieńki		4	87/1	365	1	2
1446	Pieńki		4	87/1	147	1	2

Lp.	Miejscowość	Ulica	Nr	Numer działki ewidencyjnej	Ilość azbestu [m ²]	Typ płyt	Stan płyt
1447	Pieńki		4	87/1	147	1	2
1448	Pieńki		4	87/1	70	1	2
1449	Pieńki		4	87/1	82	1	2
1450	Pieńki		5	39	602	1	2
1451	Pieńki		5	39	332	1	2
1452	Pieńki		5	39	48	1	2
1453	Pieńki		6	38/4	115	1	2
1454	Pieńki		7	24/1	218	1	2
1455	Pieńki		7	24/1	404	1	2
1456	Pieńki		7	24/2	324	1	2
1457	Pieńki		7	28/1	276	1	2
1458	Pieńki		7	30/1	49	1	2
1459	Pieńki		8	75	102	1	2
1460	Pieńki		8	75	220	1	1
1461	Pieńki		9	77	103	1	2
1462	Pieńki		9	77	117	1	2
1463	Pieńki		12	21	109	1	2
1464	Pieńki		12	21	36	1	2
1465	Pieńki		12	21	78	1	2
1466	Pieńki		12	21	38	1	2
1467	Pieńki		12	21	180	2	2
1468	Pieńki		12	21	17	1	2
1469	Pieńki		13	9	208	1	2
1470	Pieńki		13	9	102	1	2
1471	Pieńki		13	9	123	1	2
1472	Pieńki		15	8/4	20	1	2
1473	Pieńki		11A	84/2	20	1	2
1474	Pieńki		11A	84/2	98	1	2
1475	Pieńki		14 B	7/3	47	1	2
1476	Pieńki		14 B	7/3	256	1	2
1477	Pieńki		14 B	7/3	30	1	2
1478	Pieńki		14A	7/6	69	1	2
1479	Pieńki		14B	7/3	120	1	2
1480	Pióry Pytki		2 A	91	99	1	2
1481	Pióry Pytki		8 A	147	134	1	2
1482	Pióry Pytki		8 A	147	147	1	2
1483	Pióry Pytki		8 A	147	24	1	2
1484	Pióry Pytki		8 A	147	143	1	2
1485	Pióry Pytki		8 A	148	9	2	1
1486	Pióry Pytki		8 A	148	24	2	2
1487	Pióry Pytki		8 A	148	109	2	2
1488	Pióry Pytki		1	90	181	1	2
1489	Pióry Pytki		1	90	154	1	2
1490	Pióry Pytki		1	90	105	1	2
1491	Pióry Pytki		1	90	103	1	2
1492	Pióry Pytki		1	90	37	1	2
1493	Pióry Pytki		1	90	15	1	2
1494	Pióry Pytki		3	96	134	1	2
1495	Pióry Pytki		3	96	52	1	2
1496	Pióry Pytki		3	96	134	1	2
1497	Pióry Pytki		3	96	141	1	3
1498	Pióry Pytki		3	96	50	1	2

Lp.	Miejscowość	Ulica	Nr	Numer działki ewidencyjnej	Ilość azbestu [m ²]	Typ płyt	Stan płyt
1499	Pióry Pytki		3	96	49	1	2
1500	Pióry Pytki		3	96	43	1	2
1501	Pióry Pytki		4	142	205	1	2
1502	Pióry Pytki		4	142	161	1	2
1503	Pióry Pytki		4	142	19	1	2
1504	Pióry Pytki		5	98	324	1	2
1505	Pióry Pytki		5	98	296	1	2
1506	Pióry Pytki		5	98	187	1	2
1507	Pióry Pytki		6	102	113	1	2
1508	Pióry Pytki		6	102	48	1	2
1509	Pióry Pytki		6	102	40	1	2
1510	Pióry Pytki		6	102	83	1	2
1511	Pióry Pytki		7	103	400	1	2
1512	Pióry Pytki		7	103	81	1	2
1513	Pióry Pytki		7	103	45	1	2
1514	Pióry Pytki		7	103	219	2	2
1515	Pióry Pytki		7	103	21	1	2
1516	Pióry Pytki		9	149	170	1	2
1517	Pióry Pytki		9	149	108	1	2
1518	Pióry Pytki		10	104	190	1	2
1519	Pióry Pytki		10	104	209	1	2
1520	Pióry Pytki		10	104	101	1	2
1521	Pióry Pytki		11	150	222	1	2
1522	Pióry Pytki		11	150	41	1	2
1523	Pióry Pytki		12	106	264	1	2
1524	Pióry Pytki		12	106	47	1	2
1525	Pióry Pytki		12	106	92	1	2
1526	Pióry Pytki		12	106	31	1	2
1527	Pióry Pytki		13	108	102	1	2
1528	Pióry Pytki		13	108	140	1	2
1529	Pióry Pytki		13	108	47	1	2
1530	Pióry Pytki		13	108	34	1	2
1531	Pióry Pytki		14	151	136	1	2
1532	Pióry Pytki		14	151	191	1	2
1533	Pióry Pytki		14	151	20	1	2
1534	Pióry Pytki		14	151	393	1	2
1535	Pióry Pytki		14	151	106	1	2
1536	Pióry Pytki		17	157	134	1	2
1537	Pióry Pytki		17	157	175	1	2
1538	Pióry Pytki		17	157	423	1	2
1539	Pióry Pytki		17	157	50	1	2
1540	Pióry Pytki		17	157	14	1	2
1541	Pióry Pytki		23	153	365	1	2
1542	Pióry Pytki		23	153	86	1	2
1543	Pióry Pytki		23	153	102	1	2
1544	Pióry Pytki		23	153	62	1	2
1545	Pióry Pytki		13A	111/1	66	1	1
1546	Pióry Pytki		2 B	92	99	1	2
1547	Pióry Pytki		2 B	92	12	1	2
1548	Pióry Pytki			214	12	1	1
1549	Pióry Pytki			355/1	151	1	2
1550	Pióry Wielkie		4 A	351/2	185	1	2

Lp.	Miejscowość	Ulica	Nr	Numer działki ewidencyjnej	Ilość azbestu [m ²]	Typ płyt	Stan płyt
1551	Pióry Wielkie		4 A	351/2	38	1	2
1552	Pióry Wielkie		4 A	351/2	50	1	2
1553	Pióry Wielkie		3	198	294	1	2
1554	Pióry Wielkie		3	198	420	1	2
1555	Pióry Wielkie		3	198	310	1	2
1556	Pióry Wielkie		3	198	187	1	2
1557	Pióry Wielkie		3	198	133	1	2
1558	Pióry Wielkie		4	351/1	378	1	2
1559	Pióry Wielkie		4	351/1	331	1	2
1560	Pióry Wielkie		4	351/1	90	1	1
1561	Pióry Wielkie		5	201	222	1	2
1562	Pióry Wielkie		7	202	321	1	2
1563	Pióry Wielkie		7	202	274	1	2
1564	Pióry Wielkie		7	202	184	1	2
1565	Pióry Wielkie		8	342	204	1	2
1566	Pióry Wielkie		8	342	144	1	2
1567	Pióry Wielkie		8	342	29	1	2
1568	Pióry Wielkie		8	342	83	1	2
1569	Pióry Wielkie		9	203	281	1	2
1570	Pióry Wielkie		9	203	126	1	2
1571	Pióry Wielkie		9	204	212	1	2
1572	Pióry Wielkie		9	204	281	1	2
1573	Pióry Wielkie		10	340	237	1	2
1574	Pióry Wielkie		10	340	229	1	2
1575	Pióry Wielkie		10	340	262	1	2
1576	Pióry Wielkie		10	340	27	1	2
1577	Pióry Wielkie		12	338	145	1	2
1578	Pióry Wielkie		12	338	317	1	2
1579	Pióry Wielkie		12	338	205	1	2
1580	Pióry Wielkie		12	338	40	1	2
1581	Pióry Wielkie		13	205	52	1	2
1582	Pióry Wielkie		15	207	91	1	1
1583	Pióry Wielkie		18	208	310	1	2
1584	Pióry Wielkie		18	208	61	1	2
1585	Pióry Wielkie		18	208	55	1	2
1586	Pióry Wielkie		18	208	57	1	2
1587	Pióry Wielkie		18	208	23	1	2
1588	Pióry Wielkie		18	208	99	1	2
1589	Pióry Wielkie		18	208	82	2	2
1590	Pióry Wielkie		19	209	706	1	2
1591	Pióry Wielkie		19	209	92	1	2
1592	Pióry Wielkie		19	209	86	1	2
1593	Pióry Wielkie		19	209	48	1	2
1594	Pióry Wielkie		19	209	69	1	2
1595	Pióry Wielkie		19	209	8	1	1
1596	Pióry Wielkie		20	333	202	1	2
1597	Pióry Wielkie		20	333	297	1	2
1598	Pióry Wielkie		20	334	216	1	2
1599	Pióry Wielkie		20	334	64	2	2
1600	Pióry Wielkie		20	334	48	1	2
1601	Pióry Wielkie		23	328	54	1	2
1602	Pióry Wielkie		23	328	105	1	1

Lp.	Miejscowość	Ulica	Nr	Numer działki ewidencyjnej	Ilość azbestu [m ²]	Typ płyt	Stan płyt
1603	Pióry Wielkie		23	328	322	1	2
1604	Pióry Wielkie		24	211	354	1	2
1605	Pióry Wielkie		24	211	96	1	2
1606	Pióry Wielkie		24	211	298	1	2
1607	Pióry Wielkie		25	212	123	1	2
1608	Pióry Wielkie		25	212	92	1	2
1609	Pióry Wielkie		25	212	34	1	2
1610	Pióry Wielkie		26	325	525	1	2
1611	Pióry Wielkie		26	325	30	1	2
1612	Pióry Wielkie		26	325	113	1	2
1613	Pióry Wielkie		26	325	31	1	2
1614	Pióry Wielkie		28	213	143	2	2
1615	Pióry Wielkie		28	213	75	1	2
1616	Pióry Wielkie		28	213	178	1	2
1617	Pióry Wielkie		29	387	221	1	2
1618	Pióry Wielkie		29	387	57	1	2
1619	Pióry Wielkie		29	387	137	1	2
1620	Pióry Wielkie		30	324	181	1	2
1621	Pióry Wielkie		30	324	69	1	2
1622	Pióry Wielkie		30	324	92	1	2
1623	Pióry Wielkie		30	324	37	1	2
1624	Pióry Wielkie		30	324	392	1	2
1625	Pióry Wielkie		30	324	304	1	2
1626	Pióry Wielkie		30	324	92	1	2
1627	Pióry Wielkie		31	214	198	1	2
1628	Pióry Wielkie		31	214	188	1	2
1629	Pióry Wielkie		31	214	28	1	2
1630	Pióry Wielkie		34	321/2	214	1	2
1631	Pióry Wielkie		34	322	397	1	2
1632	Pióry Wielkie		34	322	18	1	2
1633	Pióry Wielkie		34	322	25	1	2
1634	Pióry Wielkie		34	322	88	1	2
1635	Pióry Wielkie		35	220	270	1	2
1636	Pióry Wielkie		35	221	105	1	2
1637	Pióry Wielkie		36	272/2	221	1	2
1638	Pióry Wielkie		36	272/2	25	1	2
1639	Pióry Wielkie		36	272/2	368	1	2
1640	Pióry Wielkie		36	272/2	33	1	2
1641	Pióry Wielkie		37	234/3	380	1	2
1642	Pióry Wielkie		37	234/3	14	1	2
1643	Pióry Wielkie		37	234/3	75	1	2
1644	Pióry Wielkie		37	234/3	26	1	2
1645	Pióry Wielkie		37	234/3	23	1	2
1646	Pióry Wielkie		37	234/3	158	1	2
1647	Pióry Wielkie		38	271	247	1	2
1648	Pióry Wielkie		38	271	539	1	2
1649	Pióry Wielkie		38	271	194	1	2
1650	Pióry Wielkie		38	271	461	1	2
1651	Pióry Wielkie		38	271	53	1	2
1652	Pióry Wielkie		38	271	1 772	1	2
1653	Pióry Wielkie		39	311	245	1	2
1654	Pióry Wielkie		39	311	208	1	2

Lp.	Miejscowość	Ulica	Nr	Numer działki ewidencyjnej	Ilość azbestu [m ²]	Typ płyt	Stan płyt
1655	Pióry Wielkie		40	270	141	1	2
1656	Pióry Wielkie		41	281	448	1	2
1657	Pióry Wielkie		41	281	57	1	2
1658	Pióry Wielkie		41	281	226	1	2
1659	Pióry Wielkie		41	281	28	1	2
1660	Pióry Wielkie		42	285	395	1	2
1661	Pióry Wielkie		42	285	72	1	2
1662	Pióry Wielkie		42	286	618	1	2
1663	Pióry Wielkie		42	286	97	1	2
1664	Pióry Wielkie		42	286	48	1	2
1665	Pióry Wielkie		43	287	550	1	2
1666	Pióry Wielkie		43	287	291	1	2
1667	Pióry Wielkie		43	287	24	1	2
1668	Pióry Wielkie		43	287	33	1	2
1669	Pióry Wielkie		43	287	45	1	2
1670	Pióry Wielkie		43	287	134	1	2
1671	Pióry Wielkie		43	288	287	1	2
1672	Pióry Wielkie		10A	340	45	1	2
1673	Pióry Wielkie		10A	340	19	1	2
1674	Płosodrza		1	54	300	1	2
1675	Płosodrza		1	54	98	1	2
1676	Płosodrza		1	54	205	1	2
1677	Płosodrza		1	54	48	1	2
1678	Płosodrza		1	54	31	1	2
1679	Płosodrza		2	58	615	1	2
1680	Płosodrza		2	58	113	1	2
1681	Płosodrza		2	59	136	1	2
1682	Płosodrza		2	59	341	1	2
1683	Płosodrza		2	59	40	1	2
1684	Płosodrza		2	59	481	1	2
1685	Płosodrza		3	63	535	1	2
1686	Płosodrza		3	64	191	1	2
1687	Płosodrza		3	64	297	1	2
1688	Płosodrza		4	87	352	1	2
1689	Płosodrza		4	88	315	1	2
1690	Płosodrza		4	88	209	1	2
1691	Płosodrza		4	88	16	1	2
1692	Płosodrza		4	88	109	1	2
1693	Płosodrza		4	89	74	1	3
1694	Płosodrza		5	65/2	615	1	2
1695	Płosodrza		6	67	221	1	2
1696	Płosodrza		6	67	45	1	2
1697	Płosodrza		6	67	148	1	2
1698	Płosodrza		6	67	163	1	2
1699	Płosodrza		7	50/3	221	1	2
1700	Płosodrza		7	50/3	13	1	2
1701	Płosodrza		7	50/3	264	1	2
1702	Płosodrza		8	69	39	1	2
1703	Płosodrza		8	69	187	1	2
1704	Płosodrza		9	47/2	33	1	2
1705	Płosodrza		9	47/2	30	1	2
1706	Płosodrza		9	47/2	35	1	2

Lp.	Miejscowość	Ulica	Nr	Numer działki ewidencyjnej	Ilość azbestu [m ²]	Typ płyt	Stan płyt
1707	Płosodrza		10	46	317	1	2
1708	Płosodrza		10	46	199	1	2
1709	Płosodrza		10	46	28	1	2
1710	Płosodrza		10	46	140	1	2
1711	Płosodrza		11	45	185	1	2
1712	Płosodrza		11	45	30	1	2
1713	Płosodrza		12	43	569	1	2
1714	Płosodrza		12	43	199	1	2
1715	Płosodrza		12	43	13	1	2
1716	Płosodrza		12	43	33	1	2
1717	Płosodrza		12	43	91	1	2
1718	Płosodrza		12	43	22	1	2
1719	Płosodrza		12	43	27	1	2
1720	Płosodrza		12	43	124	1	2
1721	Płosodrza		13	2	168	1	2
1722	Płosodrza		13	2	119	1	2
1723	Płosodrza		13	2	670	1	2
1724	Płosodrza		13	2	81	1	2
1725	Płosodrza		14	21	194	1	2
1726	Płosodrza		14	21	117	1	2
1727	Płosodrza		14	21	13	1	2
1728	Płosodrza		14	21	8	1	2
1729	Płosodrza		14	21	17	1	2
1730	Płosodrza		14	21	14	1	2
1731	Płosodrza		14	21	32	1	2
1732	Płosodrza		16	8	590	1	2
1733	Płosodrza		16	8	25	1	2
1734	Płosodrza		15 A	6/1	21	1	2
1735	Płosodrza		15 A	6/1	249	1	2
1736	Płosodrza		15 A	6/1	26	1	2
1737	Płosodrza		15A	6/1	21	1	2
1738	Płosodrza		17 A	12	22	1	2
1739	Płosodrza		8A	78	283	1	2
1740	Płosodrza			61/1	190	1	2
1741	Ptaszki		3 A	144/3	305	1	2
1742	Ptaszki		1	16/3	174	2	1
1743	Ptaszki		1	16/3	177	2	1
1744	Ptaszki		1	16/3	262	1	2
1745	Ptaszki		4	145/1	345	2	2
1746	Ptaszki		4	145/1	113	2	2
1747	Ptaszki		4	145/1	96	1	2
1748	Ptaszki		5	9	40	1	2
1749	Ptaszki		5	9	153	2	2
1750	Ptaszki		5	9	255	2	2
1751	Ptaszki		5	9	42	1	2
1752	Ptaszki		5	9	109	1	2
1753	Ptaszki		5	9	106	2	2
1754	Ptaszki		6	6/3	110	2	2
1755	Ptaszki		6	6/3	273	2	2
1756	Ptaszki		6	6/3	255	2	2
1757	Ptaszki		7	146/2	81	2	2
1758	Ptaszki		7	146/2	150	1	2

Lp.	Miejscowość	Ulica	Nr	Numer działki ewidencyjnej	Ilość azbestu [m ²]	Typ płyt	Stan płyt
1759	Ptaszki		7	146/2	165	2	2
1760	Ptaszki		7	146/2	16	1	2
1761	Ptaszki		7	146/2	380	1	2
1762	Ptaszki		7	146/2	18	1	2
1763	Ptaszki		8	61/1	31	1	2
1764	Ptaszki		8	61/1	412	1	2
1765	Ptaszki		8	61/1	37	1	2
1766	Ptaszki		8	61/1	15	1	1
1767	Ptaszki		8	61/1	30	1	1
1768	Ptaszki		8	61/1	20	2	1
1769	Ptaszki		10	61/2	56	1	2
1770	Ptaszki		11	152/1	126	1	2
1771	Ptaszki		11	152/3	126	1	2
1772	Ptaszki		11	152/3	35	1	2
1773	Ptaszki		11	152/3	242	1	2
1774	Ptaszki		12	69	112	1	2
1775	Ptaszki		13	109	99	1	2
1776	Ptaszki		14	73	214	1	2
1777	Ptaszki		14	73	64	1	2
1778	Ptaszki		14	73	87	1	2
1779	Ptaszki		14	73	48	1	2
1780	Ptaszki		15	339	335	1	2
1781	Ptaszki		16	74	129	1	2
1782	Ptaszki		16	74	139	1	2
1783	Ptaszki		16	74	23	1	1
1784	Ptaszki		16	74	20	1	1
1785	Ptaszki		17	75	214	1	1
1786	Ptaszki		18	76	139	1	2
1787	Ptaszki		18	76	221	1	2
1788	Ptaszki		18	76	174	1	2
1789	Ptaszki		19	112	39	1	2
1790	Ptaszki		19	112	283	1	2
1791	Ptaszki		19	113	113	1	2
1792	Ptaszki		20	77	39	1	2
1793	Ptaszki		20	77	91	2	2
1794	Ptaszki		20	77	412	1	2
1795	Ptaszki		21	78	245	1	2
1796	Ptaszki		21	78	49	1	2
1797	Ptaszki		22	115	414	1	2
1798	Ptaszki		22	115	103	1	2
1799	Ptaszki		22	115	44	1	2
1800	Ptaszki		26	116/1	24	1	2
1801	Ptaszki		26	116/1	102	1	2
1802	Ptaszki		26	116/2	133	1	2
1803	Ptaszki		26	116/2	20	1	2
1804	Ptaszki		26	116/2	38	1	2
1805	Ptaszki		26	116/2	69	1	2
1806	Ptaszki		28	117	419	1	2
1807	Ptaszki		28	117	57	1	2
1808	Ptaszki		28	117	297	1	2
1809	Ptaszki		28	117	141	1	2
1810	Ptaszki		29	107/4	74	1	2

Lp.	Miejscowość	Ulica	Nr	Numer działki ewidencyjnej	Ilość azbestu [m ²]	Typ płyt	Stan płyt
1811	Ptaszki		29	107/4	44	1	2
1812	Ptaszki		29	107/4	472	1	2
1813	Ptaszki		29	107/4	21	1	2
1814	Ptaszki		29	107/4	47	1	2
1815	Ptaszki		29	107/4	35	1	2
1816	Ptaszki		29	107/4	19	1	2
1817	Ptaszki		33	112	36	1	2
1818	Ptaszki		25 B	105/2	15	1	2
1819	Ptaszki		25A	105/1	15	1	2
1820	Ptaszki		25B	105/2	228	1	2
1821	Ptaszki		29A	128	399	1	2
1822	Ptaszki		29A	128	192	1	2
1823	Ptaszki		29A	128	189	1	2
1824	Ptaszki		29A	128	78	1	2
1825	Ptaszki		29A	128	52	1	2
1826	Ptaszki		29A	128	25	1	2
1827	Ptaszki		29A	128	202	1	2
1828	Ptaszki		29A	128	307	1	2
1829	Ptaszki		29A	128	89	1	2
1830	Ptaszki		3 B	144/1	308	1	2
1831	Ptaszki		3 B	144/1	85	1	2
1832	Ptaszki		3 B	144/1	81	1	2
1833	Ptaszki		3 B	144/1	117	1	2
1834	Ptaszki		3 B	144/1	362	1	2
1835	Ptaszki		3 B	144/1	215	1	2
1836	Ptaszki		9 A 9B	147	48	1	2
1837	Ptaszki		9 A 9B	148	65	1	2
1838	Ptaszki		9 A 9B	148	68	1	3
1839	Ptaszki			151	144	1	2
1840	Radzików Wielki	Dymitrowicza	1	477	399	1	1
1841	Radzików Wielki	Dymitrowicza	2	458	450	1	2
1842	Radzików Wielki	Dymitrowicza	3	459	342	1	2
1843	Radzików Wielki	Dymitrowicza	5	598/5	168	1	1
1844	Radzików Wielki	Dymitrowicza	6	597	103	1	2
1845	Radzików Wielki	Dymitrowicza	6	597	152	1	1
1846	Radzików Wielki	Plebańska	1	569	139	1	2
1847	Radzików Wielki	Plebańska	1	569	236	1	2
1848	Radzików Wielki	Plebańska	1	569	269	1	2
1849	Radzików Wielki	Plebańska	2	565	132	1	2
1850	Radzików Wielki	Plebańska	2	565	127	1	2
1851	Radzików Wielki	Plebańska	3	570	171	1	2
1852	Radzików Wielki	Plebańska	3	570	48	1	2
1853	Radzików Wielki	Plebańska	3	570	249	1	2
1854	Radzików Wielki	Plebańska	3	570	181	1	2
1855	Radzików Wielki	Plebańska	3	570	60	1	2
1856	Radzików Wielki	Plebańska	4	564	576	1	2
1857	Radzików Wielki	Plebańska	4	564	311	1	2
1858	Radzików Wielki	Plebańska	4	564	205	1	2
1859	Radzików Wielki	Plebańska	5	571	99	1	2
1860	Radzików Wielki	Plebańska	5	571	55	1	2
1861	Radzików Wielki	Plebańska	5	571	107	1	2
1862	Radzików Wielki	Plebańska	5	571	158	1	2

Lp.	Miejscowość	Ulica	Nr	Numer działki ewidencyjnej	Ilość azbestu [m ²]	Typ płyt	Stan płyt
1863	Radzików Wielki	Plebańska	6	563	236	1	2
1864	Radzików Wielki	Plebańska	6	563	164	1	2
1865	Radzików Wielki	Plebańska	6	563	156	1	2
1866	Radzików Wielki	Plebańska	7	572	206	1	2
1867	Radzików Wielki	Plebańska	8	562	168	1	2
1868	Radzików Wielki	Plebańska	8	562	11	1	2
1869	Radzików Wielki	Plebańska	8	562	81	1	2
1870	Radzików Wielki	Plebańska	9	573	39	1	2
1871	Radzików Wielki	Plebańska	9	573	286	1	2
1872	Radzików Wielki	Plebańska	9	573	144	1	2
1873	Radzików Wielki	Plebańska	9	573	567	1	2
1874	Radzików Wielki	Plebańska	9	573	120	1	2
1875	Radzików Wielki	Plebańska	10	561	80	1	2
1876	Radzików Wielki	Plebańska	10	561	338	1	2
1877	Radzików Wielki	Plebańska	12	560	177	1	2
1878	Radzików Wielki	Plebańska	13	575	291	1	2
1879	Radzików Wielki	Plebańska	13	575	134	1	2
1880	Radzików Wielki	Plebańska	14	559	212	1	2
1881	Radzików Wielki	Plebańska	14	559	239	1	2
1882	Radzików Wielki	Plebańska	14	559	200	1	2
1883	Radzików Wielki	Plebańska	15	576	197	1	2
1884	Radzików Wielki	Plebańska	15	576	95	1	2
1885	Radzików Wielki	Plebańska	16	558	216	1	2
1886	Radzików Wielki	Plebańska	16	558	47	1	2
1887	Radzików Wielki	Plebańska	16	558	252	1	2
1888	Radzików Wielki	Plebańska	16	558	193	1	2
1889	Radzików Wielki	Plebańska	16	558	45	1	2
1890	Radzików Wielki	Plebańska	17	577	38	1	2
1891	Radzików Wielki	Plebańska	17	577	78	1	2
1892	Radzików Wielki	Plebańska	17	577	221	1	2
1893	Radzików Wielki	Plebańska	18	557	168	1	2
1894	Radzików Wielki	Plebańska	18	557	132	1	2
1895	Radzików Wielki	Plebańska	18	557	16	1	2
1896	Radzików Wielki	Plebańska	19	578	181	1	2
1897	Radzików Wielki	Plebańska	19	578	140	1	2
1898	Radzików Wielki	Plebańska	19	578	296	1	2
1899	Radzików Wielki	Plebańska	19	578	39	1	2
1900	Radzików Wielki	Plebańska	19	578	22	1	2
1901	Radzików Wielki	Plebańska	20	556	205	1	2
1902	Radzików Wielki	Plebańska	20	556	25	1	2
1903	Radzików Wielki	Plebańska	20	556	211	1	2
1904	Radzików Wielki	Plebańska	20	556	64	1	2
1905	Radzików Wielki	Plebańska	20	556	19	1	2
1906	Radzików Wielki	Plebańska	20	556	360	1	1
1907	Radzików Wielki	Plebańska	21	579	658	1	2
1908	Radzików Wielki	Plebańska	21	579	482	1	2
1909	Radzików Wielki	Plebańska	23	580	223	1	2
1910	Radzików Wielki	Plebańska	23	580	64	1	2
1911	Radzików Wielki	Plebańska	25	581	57	1	2
1912	Radzików Wielki	Plebańska	25	581	303	1	2
1913	Radzików Wielki	Plebańska	25	581	44	1	2
1914	Radzików Wielki	Podlaska	1	460	165	1	2

Lp.	Miejscowość	Ulica	Nr	Numer działki ewidencyjnej	Ilość azbestu [m ²]	Typ płyt	Stan płyt
1915	Radzików Wielki	Podlaska	1	460	91	1	2
1916	Radzików Wielki	Podlaska	1	460	141	1	2
1917	Radzików Wielki	Podlaska	2	475	332	1	2
1918	Radzików Wielki	Podlaska	2	475	233	1	2
1919	Radzików Wielki	Podlaska	3	461	288	1	2
1920	Radzików Wielki	Podlaska	3	461	226	1	2
1921	Radzików Wielki	Podlaska	3	461	71	1	2
1922	Radzików Wielki	Podlaska	5	462	354	1	2
1923	Radzików Wielki	Podlaska	5	462	301	1	2
1924	Radzików Wielki	Podlaska	5	462	120	1	2
1925	Radzików Wielki	Podlaska	6	473	151	1	2
1926	Radzików Wielki	Podlaska	6	473	259	1	2
1927	Radzików Wielki	Podlaska	6	473	294	1	2
1928	Radzików Wielki	Podlaska	6	473	158	1	2
1929	Radzików Wielki	Podlaska	7	463	653	1	2
1930	Radzików Wielki	Podlaska	7	463	390	1	2
1931	Radzików Wielki	Podlaska	7	463	615	1	2
1932	Radzików Wielki	Podlaska	7	463	226	1	2
1933	Radzików Wielki	Podlaska	9	464	100	1	2
1934	Radzików Wielki	Podlaska	9	464	35	1	2
1935	Radzików Wielki	Podlaska	9	464	212	1	2
1936	Radzików Wielki	Podlaska	10	471	253	1	2
1937	Radzików Wielki	Podlaska	10	471	465	1	2
1938	Radzików Wielki	Podlaska	10	471	89	1	2
1939	Radzików Wielki	Podlaska	11	465	147	1	2
1940	Radzików Wielki	Podlaska	12	470	378	1	2
1941	Radzików Wielki	Podlaska	12	470	78	1	2
1942	Radzików Wielki	Podlaska	12	470	304	1	2
1943	Radzików Wielki	Podlaska	12	470	88	1	2
1944	Radzików Wielki	Podlaska	13	466	320	1	2
1945	Radzików Wielki	Podlaska	13	466	471	1	2
1946	Radzików Wielki	Podlaska	16	468	157	1	2
1947	Radzików Wielki	Podlaska	16	468	320	1	2
1948	Radzików Wielki	Podlaska	18	467	137	1	2
1949	Radzików Wielki	Podlaska	18	467	81	1	2
1950	Radzików Wielki	Podlaska	18	467	218	1	2
1951	Radzików Wielki	Podlaska	20	875	209	1	2
1952	Radzików Wielki	Podlaska	20	875	369	1	2
1953	Radzików Wielki	Podlaska	20	875	98	1	2
1954	Radzików Wielki	Podlaska	20	875	221	1	2
1955	Radzików Wielki	Składowa	3	547/8	287	1	2
1956	Radzików Wielki	Składowa	3	547/8	19	1	1
1957	Radzików Wielki	Składowa	3	547/9	223	1	2
1958	Radzików Wielki	Szkolna	1	905	199	1	2
1959	Radzików Wielki	Szkolna	2	904	185	1	2
1960	Radzików Wielki	Szkolna	2	904	235	1	2
1961	Radzików Wielki	Szkolna	3	601/3	45	1	2
1962	Radzików Wielki	Szkolna	4	594/1	441	1	2
1963	Radzików Wielki	Szkolna	4	594/1	180	1	2
1964	Radzików Wielki	Szkolna	4	594/1	37	1	2
1965	Radzików Wielki	Szkolna	5	601/4	70	1	1
1966	Radzików Wielki	Szkolna	5	602	532	1	1

Lp.	Miejscowość	Ulica	Nr	Numer działki ewidencyjnej	Ilość azbestu [m ²]	Typ płyt	Stan płyt
1967	Radzików Wielki	Szkolna	7	610	90	1	2
1968	Radzików Wielki	Szkolna	7	610	216	1	2
1969	Radzików Wielki	Szkolna	7	610	119	1	2
1970	Radzików Wielki	Szkolna	7	610	22	1	2
1971	Radzików Wielki	Szkolna	7	610	164	1	2
1972	Radzików Wielki	Szkolna	9	639	188	1	2
1973	Radzików Wielki	Szkolna	9	639	256	1	2
1974	Radzików Wielki	Szkolna	11	640	115	1	2
1975	Radzików Wielki	Szkolna	11	640	124	1	2
1976	Radzików Wielki	Szkolna	11	640	47	1	2
1977	Radzików Wielki	Szkolna	11	640	45	1	2
1978	Radzików Wielki	Szkolna	11	640	238	1	2
1979	Radzików Wielki	Szkolna	13	641	226	2	2
1980	Radzików Wielki	Szkolna	13	641	20	1	2
1981	Radzików Wielki	Szkolna	13	641	546	1	2
1982	Radzików Wielki	Szkolna	13	642	533	1	2
1983	Radzików Wielki	Topolowa	1	492/1	197	1	2
1984	Radzików Wielki	Topolowa	1	492/1	489	1	2
1985	Radzików Wielki	Topolowa	2	883	100	1	2
1986	Radzików Wielki	Warszawska	2	457	205	1	2
1987	Radzików Wielki	Warszawska	2	457	429	1	2
1988	Radzików Wielki	Warszawska	2	457	137	1	2
1989	Radzików Wielki	Warszawska	5	480	144	1	2
1990	Radzików Wielki	Warszawska	5	480	170	1	2
1991	Radzików Wielki	Warszawska	6	455/2	402	1	2
1992	Radzików Wielki	Warszawska	6	455/2	358	1	2
1993	Radzików Wielki	Warszawska	7	481/2	146	1	2
1994	Radzików Wielki	Warszawska	8	455/1	386	1	2
1995	Radzików Wielki	Warszawska	8	455/1	433	1	2
1996	Radzików Wielki	Warszawska	11	483	144	1	2
1997	Radzików Wielki	Warszawska	11	483	136	1	2
1998	Radzików Wielki	Warszawska	12	453	140	1	2
1999	Radzików Wielki	Warszawska	13	484	120	1	2
2000	Radzików Wielki	Warszawska	13	484	92	1	2
2001	Radzików Wielki	Warszawska	14	452	69	1	2
2002	Radzików Wielki	Warszawska	15	485	28	1	2
2003	Radzików Wielki	Warszawska	16	451	58	1	2
2004	Radzików Wielki	Warszawska	16	451	242	1	2
2005	Radzików Wielki	Warszawska	16	451	181	1	2
2006	Radzików Wielki	Warszawska	17	486	120	1	2
2007	Radzików Wielki	Warszawska	17	486	249	1	2
2008	Radzików Wielki	Warszawska	17	486	93	1	2
2009	Radzików Wielki	Warszawska	17	486	246	1	2
2010	Radzików Wielki	Warszawska	19	487	467	1	2
2011	Radzików Wielki	Warszawska	19	487	717	1	2
2012	Radzików Wielki	Warszawska	19	487	117	1	2
2013	Radzików Wielki	Warszawska	20	488/1	215	1	2
2014	Radzików Wielki	Warszawska	22	488/2	269	1	2
2015	Radzików Wielki	Warszawska	22	488/2	249	1	2
2016	Radzików Wielki	Warszawska	22	488/2	28	1	2
2017	Radzików Wielki	Warszawska	24	489	197	1	2
2018	Radzików Wielki	Warszawska	24	489	231	1	2

Lp.	Miejscowość	Ulica	Nr	Numer działki ewidencyjnej	Ilość azbestu [m ²]	Typ płyt	Stan płyt
2019	Radzików Wielki	Warszawska	26	493	102	1	2
2020	Radzików Wielki	Warszawska	28	494/3	140	1	2
2021	Radzików Wielki	Warszawska	10, 10A	454	332	1	2
2022	Radzików Wielki	Warszawska	7A	481/1	156	1	2
2023	Radzików Wielki	Warszawska	7A	481/1	202	1	2
2024	Radzików Wielki	Warszawska	7A	481/1	273	1	2
2025	Radzików Wielki	Warszawska	7A	481/1	185	1	2
2026	Radzików Wielki	Warszawska		455/2	14	1	1
2027	Radzików Wielki		1	663	192	1	1
2028	Radzików Wielki		1	663	106	1	1
2029	Radzików Wielki		1	663	160	1	1
2030	Radzików Wielki		1	663	41	1	1
2031	Radzików Wielki		1	663	13	1	1
2032	Radzików Wielki		1	663	9	1	1
2033	Radzików Wielki		2	823	421	1	2
2034	Radzików Wielki		2	823	57	1	2
2035	Radzików Wielki		2	824	198	1	2
2036	Radzików Wielki		2	824	25	1	2
2037	Radzików Wielki		3	822/1	92	1	2
2038	Radzików Wielki		4	672/2	410	1	2
2039	Radzików Wielki		4	672/2	134	1	2
2040	Radzików Wielki		4	672/2	317	1	2
2041	Radzików Wielki		4	672/2	185	1	2
2042	Radzików Wielki		4	672/2	164	1	2
2043	Radzików Wielki		6	836/2	202	1	2
2044	Radzików Wielki		6	836/2	223	1	2
2045	Radzików Wielki		6	836/2	386	1	2
2046	Radzików Wielki		6	836/2	536	1	2
2047	Radzików Wielki		6	836/2	35	1	2
2048	Radzików Wielki		6	836/2	30	1	2
2049	Radzików Wielki		7	840/2	470	1	2
2050	Radzików Wielki		7	840/2	168	1	2
2051	Radzików Wielki		7	840/2	43	1	2
2052	Radzików Wielki		7	840/2	195	1	2
2053	Radzików Wielki		8	805	407	1	2
2054	Radzików Wielki		8	805	297	1	2
2055	Radzików Wielki		8	805	71	1	2
2056	Radzików Wielki		9	793/2	92	1	2
2057	Radzików Wielki		9	793/2	46	1	2
2058	Radzików Wielki		10	743/3	185	1	2
2059	Radzików Wielki		10	743/3	48	1	1
2060	Radzików Wielki		11	735	202	1	2
2061	Radzików Wielki		11	735	137	2	2
2062	Radzików Wielki		11	735	225	1	2
2063	Radzików Wielki		11	736/1	365	1	2
2064	Radzików Wielki		12	727/2	156	1	2
2065	Radzików Wielki		12	728	308	1	2
2066	Radzików Wielki		12	728	144	1	2
2067	Radzików Wielki		12	728	30	1	2
2068	Radzików Wielki		13	720	552	1	2
2069	Radzików Wielki		13	720	38	1	2
2070	Radzików Wielki		13	720	12	1	2

Lp.	Miejscowość	Ulica	Nr	Numer działki ewidencyjnej	Ilość azbestu [m ²]	Typ płyt	Stan płyt
2071	Radzików Wielki		13	720	72	1	2
2072	Radzików Wielki		13	720	8	1	2
2073	Radzików Wielki		13	720	9	1	2
2074	Radzików Wielki		14	714	291	1	2
2075	Radzików Wielki		14	714	327	1	2
2076	Radzików Wielki		14	714	62	1	2
2077	Radzików Wielki		15	692	132	1	2
2078	Radzików Wielki		15	692	94	1	2
2079	Radzików Wielki		15	692	21	1	2
2080	Radzików Wielki		17	515/1	154	1	2
2081	Radzików Wielki		17	515/1	23	1	2
2082	Radzików Wielki		17	515/1	151	1	2
2083	Radzików Wielki		17	515/1	105	1	2
2084	Radzików Wielki		18	508	127	1	2
2085	Radzików Wielki		18	509/1	187	1	2
2086	Radzików Wielki		16, 16A	517/1	180	1	2
2087	Radzików Wielki		16, 16A	517/1	29	1	2
2088	Radzików Wielki		16, 16A	517/1	402	1	2
2089	Radzików Wielki		16, 16A	517/1	372	1	2
2090	Radzików Wielki			868	9	1	1
2091	Radzików-Kornica		1	183/1	133	1	2
2092	Radzików-Kornica		2	207	89	1	2
2093	Radzików-Kornica		2	207	194	1	2
2094	Radzików-Kornica		2	207	221	1	2
2095	Radzików-Kornica		2	207	21	1	2
2096	Radzików-Kornica		2	207	6	1	1
2097	Radzików-Kornica		4	184/1	43	1	2
2098	Radzików-Kornica		4	184/1	426	1	2
2099	Radzików-Kornica		4	184/1	87	1	2
2100	Radzików-Kornica		4	184/1	433	1	2
2101	Radzików-Kornica		4	184/1	11	1	2
2102	Radzików-Kornica		5	179/1	112	1	2
2103	Radzików-Kornica		6	185/1	153	1	2
2104	Radzików-Kornica		6	185/1	263	1	2
2105	Radzików-Kornica		6	185/1	26	1	2
2106	Radzików-Kornica		6	185/1	270	1	2
2107	Radzików-Kornica		6	185/1	269	1	2
2108	Radzików-Kornica		6	185/1	17	1	2
2109	Radzików-Kornica		6	185/1	15	1	2
2110	Radzików-Kornica		7	178/1	608	1	2
2111	Radzików-Kornica		7	178/1	30	1	2
2112	Radzików-Kornica		7	178/1	174	1	2
2113	Radzików-Kornica		7	178/1	54	1	2
2114	Radzików-Kornica		7	178/1	44	1	2
2115	Radzików-Kornica		7	178/1	35	1	2
2116	Radzików-Kornica		7	178/1	25	1	2
2117	Radzików-Kornica		7	178/1	360	1	1
2118	Radzików-Kornica		9	177/3	243	1	2
2119	Radzików-Kornica		9	177/3	92	1	2
2120	Radzików-Kornica		9	177/3	106	1	2
2121	Radzików-Kornica		9	177/3	123	1	2
2122	Radzików-Kornica		9	177/3	49	1	2

Lp.	Miejscowość	Ulica	Nr	Numer działki ewidencyjnej	Ilość azbestu [m ²]	Typ płyt	Stan płyt
2123	Radzików-Kornica		9	177/3	47	1	2
2124	Radzików-Kornica		9	177/3	136	1	2
2125	Radzików-Kornica		9	177/3	32	1	2
2126	Radzików-Kornica		13	187/1	106	2	2
2127	Radzików-Kornica		16	189/1	137	1	2
2128	Radzików-Kornica		16	189/1	127	1	2
2129	Radzików-Kornica		16	189/1	127	1	2
2130	Radzików-Kornica		16	189/1	18	1	2
2131	Radzików-Kornica		16	189/1	133	2	2
2132	Radzików-Kornica		17	173/1	182	1	2
2133	Radzików-Kornica		17	173/1	154	1	2
2134	Radzików-Kornica		17	173/1	264	1	2
2135	Radzików-Kornica		17	173/1	18	1	2
2136	Radzików-Kornica		18	191/3	112	1	2
2137	Radzików-Kornica		18	191/3	122	1	2
2138	Radzików-Kornica		18	191/3	154	1	2
2139	Radzików-Kornica		20	192/1	140	1	2
2140	Radzików-Kornica		20	192/1	154	1	2
2141	Radzików-Kornica		20	192/1	15	1	2
2142	Radzików-Kornica		20	192/1	19	1	2
2143	Radzików-Kornica		20	192/1	163	1	2
2144	Radzików-Kornica		23	170/1	246	1	2
2145	Radzików-Kornica		23	170/1	325	1	2
2146	Radzików-Kornica		23	170/1	13	1	2
2147	Radzików-Kornica		23	170/1	322	1	2
2148	Radzików-Kornica		23	170/1	16	1	2
2149	Radzików-Kornica		25	169/1	151	1	2
2150	Radzików-Kornica		25	169/1	9	1	2
2151	Radzików-Kornica		25	169/1	14	1	2
2152	Radzików-Kornica		25	169/1	95	1	2
2153	Radzików-Kornica		25	169/1	18	1	2
2154	Radzików-Kornica		25	169/1	75	1	2
2155	Radzików-Kornica		26	196/1	184	1	2
2156	Radzików-Kornica		26	196/1	46	1	2
2157	Radzików-Kornica		26	196/1	25	1	2
2158	Radzików-Kornica		26	196/1	65	1	2
2159	Radzików-Kornica		26	196/1	360	1	1
2160	Radzików-Kornica		27	166/1	489	1	2
2161	Radzików-Kornica		27	166/1	54	1	2
2162	Radzików-Kornica		27	166/1	59	1	2
2163	Radzików-Kornica		27	166/1	31	1	2
2164	Radzików-Kornica		27	166/1	35	1	2
2165	Radzików-Kornica		27	166/1	75	1	2
2166	Radzików-Kornica		27	166/1	81	1	2
2167	Radzików-Kornica		27	166/1	240	1	1
2168	Radzików-Kornica		28	197/4	303	1	2
2169	Radzików-Kornica		29	167/4	164	1	2
2170	Radzików-Kornica		29	167/4	395	1	2
2171	Radzików-Kornica		29	167/4	16	1	2
2172	Radzików-Kornica		29	167/4	26	1	2
2173	Radzików-Kornica		29	167/4	86	2	2
2174	Radzików-Kornica		29	167/4	201	2	2

Lp.	Miejscowość	Ulica	Nr	Numer działki ewidencyjnej	Ilość azbestu [m ²]	Typ płyt	Stan płyt
2175	Radzików-Kornica		29	167/4	16	1	2
2176	Radzików-Kornica		30	171/1	59	1	2
2177	Radzików-Kornica		31	129/3	445	1	2
2178	Radzików-Kornica		31	129/3	259	1	2
2179	Radzików-Kornica		31	129/3	141	1	2
2180	Radzików-Kornica		32	226	211	1	2
2181	Radzików-Kornica		32	226	205	1	2
2182	Radzików-Kornica		32	226	86	1	2
2183	Radzików-Kornica		32	226	134	1	2
2184	Radzików-Kornica		33	156	335	1	2
2185	Radzików-Kornica		33	156	216	1	2
2186	Radzików-Kornica		33	156	178	1	2
2187	Radzików-Kornica		33	156	136	1	2
2188	Radzików-Kornica		33	156	31	1	2
2189	Radzików-Kornica		34	259	106	1	2
2190	Radzików-Kornica		36	269	298	1	2
2191	Radzików-Kornica		36	269	378	1	2
2192	Radzików-Kornica		37	270/3	465	1	2
2193	Radzików-Kornica		37	270/3	89	1	2
2194	Radzików-Kornica		37	270/3	49	1	2
2195	Radzików-Kornica		37	270/3	209	1	2
2196	Radzików-Kornica		37	270/3	120	1	2
2197	Radzików-Kornica		39	518	400	1	2
2198	Radzików-Kornica		39	519	331	1	2
2199	Radzików-Kornica		39	519	24	1	2
2200	Radzików-Kornica		39	519	22	1	2
2201	Radzików-Kornica		39	519	253	1	2
2202	Radzików-Kornica		39	519	106	2	2
2203	Radzików-Kornica		40	96	420	1	2
2204	Radzików-Kornica		40	96	349	1	2
2205	Radzików-Kornica		40	96	25	1	2
2206	Radzików-Kornica		40	96	240	1	1
2207	Radzików-Kornica		40	97	91	1	2
2208	Radzików-Kornica		41	522	61	2	2
2209	Radzików-Kornica		41	522	22	1	2
2210	Radzików-Kornica		41	522	19	1	2
2211	Radzików-Kornica		41	522	221	1	2
2212	Radzików-Kornica		41	522	89	1	2
2213	Radzików-Kornica		41	522	550	1	2
2214	Radzików-Kornica		42	569	180	1	2
2215	Radzików-Kornica		42	569	82	1	2
2216	Radzików-Kornica		42	569	247	1	2
2217	Radzików-Kornica		45	525/2	283	1	2
2218	Radzików-Kornica		45	526	192	1	2
2219	Radzików-Kornica		45	526	334	1	2
2220	Radzików-Kornica		45	526	30	1	2
2221	Radzików-Kornica		47	557	235	1	2
2222	Radzików-Kornica		49	160/1	177	1	2
2223	Radzików-Kornica		49	160/1	33	1	2
2224	Radzików-Kornica		10; 10A	188/1	260	1	2
2225	Radzików-Kornica		10; 10A	188/1	79	1	2
2226	Radzików-Kornica		10; 10A	188/1	122	1	2

Lp.	Miejscowość	Ulica	Nr	Numer działki ewidencyjnej	Ilość azbestu [m ²]	Typ płyt	Stan płyt
2227	Radzików-Kornica		10; 10A	188/1	205	1	2
2228	Radzików-Kornica		10; 10A	188/1	25	1	2
2229	Radzików-Kornica		10; 10A	188/1	22	1	2
2230	Radzików-Kornica		10; 10A	188/1	180	1	1
2231	Radzików-Kornica		11; 11A	175/1	12	1	2
2232	Radzików-Kornica		11; 11A	176/1	529	1	2
2233	Radzików-Kornica		11; 11A	176/1	15	1	2
2234	Radzików-Kornica		11; 11A	176/1	27	1	2
2235	Radzików-Kornica		11; 11A	176/1	52	2	2
2236	Radzików-Kornica		11; 11A	176/1	33	1	2
2237	Radzików-Kornica		11; 11A	176/1	32	1	2
2238	Radzików-Kornica		11A	176/1	12	1	1
2239	Radzików-Kornica		12; 12A	175/1	365	1	2
2240	Radzików-Kornica		12; 12A	175/1	240	1	2
2241	Radzików-Kornica		12; 12A	175/1	197	2	2
2242	Radzików-Kornica		12; 12A	175/1	240	1	1
2243	Radzików-Kornica		18A	191/5	81	1	2
2244	Radzików-Kornica		18A	191/5	78	1	2
2245	Radzików-Kornica		29 A	167/3	212	1	2
2246	Radzików-Kornica		29 A	167/3	318	1	2
2247	Radzików-Kornica		29 A	167/3	307	1	2
2248	Radzików-Kornica		3; 3 A	180/1	368	1	2
2249	Radzików-Kornica		3; 3 A	180/1	188	1	2
2250	Radzików-Kornica		3; 3 A	180/1	161	1	2
2251	Radzików-Kornica		35A;35B	264	47	1	2
2252	Radzików-Kornica		35A;35B	264	188	1	2
2253	Radzików-Kornica		35A;35B	264	270	1	2
2254	Radzików-Kornica		35A;35B	264	41	1	2
2255	Radzików-Kornica		35A;35B	264	37	1	2
2256	Radzików-Kornica		35A;35B	264	266	1	2
2257	Radzików-Kornica		8; 8A	186/1	182	1	2
2258	Radzików-Kornica		8; 8A	186/1	269	1	2
2259	Radzików-Kornica		8; 8A	186/1	82	1	2
2260	Radzików-Kornica		8; 8A	186/1	187	1	2
2261	Radzików-Kornica		8; 8A	186/1	346	1	2
2262	Radzików-Kornica		8; 8A	186/1	205	1	2
2263	Radzików-Oczki		1	340	287	1	2
2264	Radzików-Oczki		1	340	13	1	2
2265	Radzików-Oczki		1	340	228	1	2
2266	Radzików-Oczki		1	340	158	1	2
2267	Radzików-Oczki		1	340	47	1	2
2268	Radzików-Oczki		1	340	18	1	2
2269	Radzików-Oczki		2	341	72	1	2
2270	Radzików-Oczki		2	341	77	1	2
2271	Radzików-Oczki		2	341	144	1	2
2272	Radzików-Oczki		2	341	359	1	2
2273	Radzików-Oczki		2	341	192	1	2
2274	Radzików-Oczki		3	342	151	1	2
2275	Radzików-Oczki		3	342	75	1	2
2276	Radzików-Oczki		3	342	58	1	2
2277	Radzików-Oczki		3	342	89	1	2
2278	Radzików-Oczki		3	342	180	1	2

Lp.	Miejscowość	Ulica	Nr	Numer działki ewidencyjnej	Ilość azbestu [m ²]	Typ płyt	Stan płyt
2279	Radzików-Oczki		6	344	233	1	2
2280	Radzików-Oczki		6	344	216	1	2
2281	Radzików-Oczki		6	344	39	1	2
2282	Radzików-Oczki		6	344	192	1	2
2283	Radzików-Oczki		7	345	136	1	2
2284	Radzików-Oczki		7	345	30	1	2
2285	Radzików-Oczki		7	345	181	1	2
2286	Radzików-Oczki		7	345	123	1	2
2287	Radzików-Oczki		7	345	127	1	2
2288	Radzików-Oczki		7	345	19	1	2
2289	Radzików-Oczki		8	345	255	1	2
2290	Radzików-Oczki		8	346	228	1	2
2291	Radzików-Oczki		8	346	259	1	2
2292	Radzików-Oczki		8	346	64	1	2
2293	Radzików-Oczki		8	346	182	1	2
2294	Radzików-Oczki		9	347	600	1	2
2295	Radzików-Oczki		9	347	330	1	2
2296	Radzików-Oczki		9	347	383	1	2
2297	Radzików-Oczki		9	347	266	1	2
2298	Radzików-Oczki		9	347	65	1	2
2299	Radzików-Oczki		10	321/2	868	1	2
2300	Radzików-Oczki		10	321/2	236	1	2
2301	Radzików-Oczki		10	321/2	38	1	2
2302	Radzików-Oczki		10	321/2	492	1	2
2303	Radzików-Oczki		10	321/2	62	1	2
2304	Radzików-Oczki		10	321/2	171	1	2
2305	Radzików-Oczki		12	323	211	1	2
2306	Radzików-Oczki		12	323	127	1	2
2307	Radzików-Oczki		12	323	72	1	2
2308	Radzików-Oczki		12	323	392	1	2
2309	Radzików-Oczki		12	323	477	1	2
2310	Radzików-Oczki		13	322	31	1	2
2311	Radzików-Oczki		13	324	564	1	2
2312	Radzików-Oczki		13	324	477	1	2
2313	Radzików-Oczki		13	324	219	1	2
2314	Radzików-Oczki		13	324	182	1	2
2315	Radzików-Oczki		14	325/1	288	1	2
2316	Radzików-Oczki		14	325/1	346	1	2
2317	Radzików-Oczki		14	325/1	71	1	2
2318	Radzików-Oczki		14	325/1	267	1	2
2319	Radzików-Oczki		15	325/2	165	1	2
2320	Radzików-Oczki		15	325/2	147	1	2
2321	Radzików-Oczki		15	325/2	293	1	2
2322	Radzików-Oczki		15	325/2	397	1	2
2323	Radzików-Oczki		15	325/2	53	1	2
2324	Radzików-Oczki		16	329	317	1	2
2325	Radzików-Oczki		16	329	164	1	2
2326	Radzików-Oczki		16	329	147	1	2
2327	Radzików-Oczki		16	329	24	1	2
2328	Radzików-Oczki		16	329	30	1	2
2329	Radzików-Oczki		16	329	187	1	2
2330	Radzików-Oczki		16	329	240	1	2

Lp.	Miejscowość	Ulica	Nr	Numer działki ewidencyjnej	Ilość azbestu [m ²]	Typ płyt	Stan płyt
2331	Radzików-Oczki		16	329	62	1	2
2332	Radzików-Oczki		16	329	280	1	2
2333	Radzików-Oczki		17	330	351	1	2
2334	Radzików-Oczki		17	330	42	1	2
2335	Radzików-Oczki		17	330	218	1	2
2336	Radzików-Oczki		17	330	21	1	2
2337	Radzików-Oczki		18	328	55	1	2
2338	Radzików-Oczki		18	328	17	1	2
2339	Radzików-Oczki		4; 5	343	136	1	2
2340	Radzików-Oczki		4; 5	343	36	1	2
2341	Radzików-Oczki		4; 5	343	49	1	2
2342	Radzików-Oczki		4; 5	343	218	1	2
2343	Radzików-Oczki		4; 5	343	304	1	2
2344	Radzików-Oczki			336/1	17	1	2
2345	Radzików-Oczki			336/1	36	1	2
2346	Radzików-Stopki		1	316/1	229	1	2
2347	Radzików-Stopki		1	316/2	378	1	2
2348	Radzików-Stopki		1	316/2	42	1	2
2349	Radzików-Stopki		1	316/2	103	1	2
2350	Radzików-Stopki		1	316/2	24	1	1
2351	Radzików-Stopki		4	341	393	1	2
2352	Radzików-Stopki		4	341	48	1	2
2353	Radzików-Stopki		4	341	83	1	2
2354	Radzików-Stopki		6	343/1	116	2	2
2355	Radzików-Stopki		6	343/1	157	1	2
2356	Radzików-Stopki		7	343/2	144	2	2
2357	Radzików-Stopki		7	343/2	15	1	2
2358	Radzików-Stopki		7	344	178	1	2
2359	Radzików-Stopki		8	345	351	1	2
2360	Radzików-Stopki		8	345	117	1	2
2361	Radzików-Stopki		8	345	55	1	2
2362	Radzików-Stopki		8	345	58	1	2
2363	Radzików-Stopki		8	345	25	1	2
2364	Radzików-Stopki		8	345	12	1	1
2365	Radzików-Stopki		9	346	175	1	2
2366	Radzików-Stopki		9	346	158	1	2
2367	Radzików-Stopki		9	346	160	2	1
2368	Radzików-Stopki		9	346	522	1	2
2369	Radzików-Stopki		9	346	173	1	2
2370	Radzików-Stopki		9	346	92	1	2
2371	Radzików-Stopki		10	347	222	1	2
2372	Radzików-Stopki		10	347	192	1	1
2373	Radzików-Stopki		10	347	6	1	2
2374	Radzików-Stopki		10	347	52	1	2
2375	Radzików-Stopki		11	323/1	29	1	2
2376	Radzików-Stopki		11	323/2	212	1	2
2377	Radzików-Stopki		11	323/2	488	1	2
2378	Radzików-Stopki		12	348	64	1	2
2379	Radzików-Stopki		12	348	110	1	2
2380	Radzików-Stopki		12	348	186	1	2
2381	Radzików-Stopki		12	348	250	1	2
2382	Radzików-Stopki		12	348	360	1	1

Lp.	Miejscowość	Ulica	Nr	Numer działki ewidencyjnej	Ilość azbestu [m ²]	Typ płyt	Stan płyt
2383	Radzików-Stopki		13	349	139	1	2
2384	Radzików-Stopki		13	349	127	1	2
2385	Radzików-Stopki		13	349	105	2	2
2386	Radzików-Stopki		14	350/1	445	1	2
2387	Radzików-Stopki		14	350/2	509	1	2
2388	Radzików-Stopki		14	350/2	214	1	2
2389	Radzików-Stopki		15	351/1	24	1	2
2390	Radzików-Stopki		15	351/1	346	1	2
2391	Radzików-Stopki		15	351/1	46	1	2
2392	Radzików-Stopki		15	351/1	54	1	2
2393	Radzików-Stopki		15	351/1	153	1	2
2394	Radzików-Stopki		15	351/1	158	1	2
2395	Radzików-Stopki		16	332/2	98	1	2
2396	Radzików-Stopki		16	332/2	414	1	2
2397	Radzików-Stopki		17	334	375	1	2
2398	Radzików-Stopki		17	334	287	1	2
2399	Radzików-Stopki		17	334	184	1	2
2400	Radzików-Stopki		17	334	72	1	2
2401	Radzików-Stopki		17	334	6	1	1
2402	Radzików-Stopki		18	336/1	252	1	2
2403	Radzików-Stopki		18	336/1	182	1	2
2404	Radzików-Stopki		18	336/1	197	1	2
2405	Radzików-Stopki		18	336/1	92	1	2
2406	Radzików-Stopki		18	336/1	103	1	2
2407	Radzików-Stopki		18	336/1	86	1	2
2408	Radzików-Stopki		19	369	99	1	2
2409	Radzików-Stopki		19	409/1	49	1	2
2410	Radzików-Stopki		20	368/1	450	1	2
2411	Radzików-Stopki		20	368/1	543	1	2
2412	Radzików-Stopki		20	368/2	106	1	2
2413	Radzików-Stopki		21	365	211	1	2
2414	Radzików-Stopki		22	364/1	191	1	2
2415	Radzików-Stopki		22	364/1	183	1	2
2416	Radzików-Stopki		22	364/1	245	1	2
2417	Radzików-Stopki		22	364/1	253	1	2
2418	Radzików-Stopki		24	327	195	1	2
2419	Radzików-Stopki		26	435	24	1	2
2420	Radzików-Stopki		26	435	68	1	2
2421	Radzików-Stopki		26	435	36	1	2
2422	Radzików-Stopki		26	435	373	1	2
2423	Radzików-Stopki		26	436	219	1	2
2424	Radzików-Stopki		26	436	40	1	2
2425	Radzików-Stopki		26	436	19	1	2
2426	Radzików-Stopki		27	462/2	154	1	2
2427	Radzików-Stopki		27	462/2	146	1	2
2428	Radzików-Stopki		28	457	109	1	2
2429	Radzików-Stopki		28	457	168	1	2
2430	Radzików-Stopki		28	457	57	1	2
2431	Radzików-Stopki		28	457	536	1	2
2432	Radzików-Stopki		28	457	123	1	2
2433	Radzików-Stopki		29	453	396	1	2
2434	Radzików-Stopki		29	453	294	1	2

Lp.	Miejscowość	Ulica	Nr	Numer działki ewidencyjnej	Ilość azbestu [m ²]	Typ płyt	Stan płyt
2435	Radzików-Stopki		29	453	158	1	2
2436	Radzików-Stopki		31	448/1	165	1	2
2437	Radzików-Stopki		31	448/1	209	1	2
2438	Radzików-Stopki		31	448/1	218	1	2
2439	Radzików-Stopki		31	448/1	40	1	2
2440	Radzików-Stopki		31	449	321	1	2
2441	Radzików-Stopki		33	446/1	501	1	2
2442	Radzików-Stopki		33	446/1	202	1	2
2443	Radzików-Stopki		33	446/1	27	1	2
2444	Radzików-Stopki		36	498	68	1	2
2445	Radzików-Stopki		37	499/1	259	1	2
2446	Radzików-Stopki		37	499/1	30	1	2
2447	Radzików-Stopki		37	499/1	359	1	2
2448	Radzików-Stopki		37	499/1	115	1	2
2449	Radzików-Stopki		38	509	150	1	2
2450	Radzików-Stopki		38	509	143	1	2
2451	Radzików-Stopki		38	509	190	1	2
2452	Radzików-Stopki		38	509	69	1	2
2453	Radzików-Stopki		38	509	70	1	2
2454	Radzików-Stopki		38	509	157	1	2
2455	Radzików-Stopki		38	509	32	1	2
2456	Radzików-Stopki		39	714	221	1	2
2457	Radzików-Stopki		39	714	335	1	2
2458	Radzików-Stopki		39	714	160	1	2
2459	Radzików-Stopki		40	713	51	1	2
2460	Radzików-Stopki		40	713	31	1	2
2461	Radzików-Stopki		40	713	231	1	2
2462	Radzików-Stopki		40	713	16	1	2
2463	Radzików-Stopki		40	713	387	1	2
2464	Radzików-Stopki		40	713	35	1	2
2465	Radzików-Stopki		40	713	181	1	2
2466	Radzików-Stopki		42	705/3	235	1	2
2467	Radzików-Stopki		42	705/3	335	1	2
2468	Radzików-Stopki		42	705/3	157	1	2
2469	Radzików-Stopki		42	705/3	245	1	2
2470	Radzików-Stopki		42	705/3	263	1	2
2471	Radzików-Stopki		43	705/2	163	1	2
2472	Radzików-Stopki		43	705/2	225	1	2
2473	Radzików-Stopki		43	705/2	157	1	2
2474	Radzików-Stopki		44	705/1	281	1	2
2475	Radzików-Stopki		44	705/1	161	1	2
2476	Radzików-Stopki		44	705/1	140	1	2
2477	Radzików-Stopki		45	704	426	1	2
2478	Radzików-Stopki		46	702	51	1	2
2479	Radzików-Stopki		46	702	431	1	2
2480	Radzików-Stopki		46	702	180	1	2
2481	Radzików-Stopki		48	703	181	1	2
2482	Radzików-Stopki		48	703	120	1	2
2483	Radzików-Stopki		15 A	351/2	356	1	2
2484	Radzików-Stopki		15 A	351/2	91	1	2
2485	Radzików-Stopki		15 A	352/1	35	1	2
2486	Radzików-Stopki		18A	336/2	111	1	2

Lp.	Miejscowość	Ulica	Nr	Numer działki ewidencyjnej	Ilość azbestu [m ²]	Typ płyt	Stan płyt
2487	Radzików-Stopki		26A	441	55	1	2
2488	Radzików-Stopki			339	471	1	2
2489	Radzików-Stopki			339	232	1	2
2490	Radzików-Stopki			339	132	1	2
2491	Radzików-Stopki			429/1	147	1	2
2492	Radzików-Stopki			729/3	76	1	1
2493	Rogóziec		1	262	122	1	2
2494	Rogóziec		1	262	81	1	2
2495	Rogóziec		1	263/1	585	1	2
2496	Rogóziec		1	263/1	322	1	2
2497	Rogóziec		3	253/2	30	1	2
2498	Rogóziec		3	253/2	150	1	1
2499	Rogóziec		4	270	154	1	2
2500	Rogóziec		5	252/2	151	1	2
2501	Rogóziec		5	252/2	150	1	2
2502	Rogóziec		6	252/1	158	1	2
2503	Rogóziec		6	252/1	16	1	2
2504	Rogóziec		6	252/1	206	1	2
2505	Rogóziec		6	252/1	17	1	2
2506	Rogóziec		7	271	163	1	2
2507	Rogóziec		7	271	65	1	2
2508	Rogóziec		8	272	112	1	2
2509	Rogóziec		9	249/2	127	2	2
2510	Rogóziec		11	275	42	1	2
2511	Rogóziec		12	276	106	1	2
2512	Rogóziec		13	244/1	57	1	2
2513	Rogóziec		13	244/1	154	1	2
2514	Rogóziec		15	243/1	92	1	2
2515	Rogóziec		16	280/2	7	2	2
2516	Rogóziec		16	280/2	12	1	2
2517	Rogóziec		17	282	502	2	2
2518	Rogóziec		18	285	190	1	2
2519	Rogóziec		19	286	76	1	2
2520	Rogóziec		20	287	137	1	2
2521	Rogóziec		21	291	280	1	2
2522	Rogóziec		23	143	540	1	2
2523	Rogóziec		23	143	22	1	2
2524	Rogóziec		23	143	18	1	2
2525	Rogóziec		23	143	20	1	2
2526	Rogóziec		23	143	22	1	2
2527	Rogóziec		24	152/2	95	2	2
2528	Rogóziec		24	152/2	41	1	2
2529	Rogóziec		24	152/2	171	2	2
2530	Rogóziec		25	139	28	2	2
2531	Rogóziec		26	138	85	1	2
2532	Rogóziec		26	138	202	1	2
2533	Rogóziec		27	153	225	2	2
2534	Rogóziec		27	153	308	1	2
2535	Rogóziec		27	153	171	1	2
2536	Rogóziec		28	137	25	2	2
2537	Rogóziec		28	137	157	1	2
2538	Rogóziec		28	137	21	1	2

Lp.	Miejscowość	Ulica	Nr	Numer działki ewidencyjnej	Ilość azbestu [m ²]	Typ płyt	Stan płyt
2539	Rogóziec		29	154	26	1	2
2540	Rogóziec		29	155/2	163	1	2
2541	Rogóziec		29	155/2	31	1	2
2542	Rogóziec		30	136	93	1	2
2543	Rogóziec		30	136	105	2	2
2544	Rogóziec		30	136	223	1	2
2545	Rogóziec		31	135/1	65	1	2
2546	Rogóziec		32	134	106	1	2
2547	Rogóziec		32	134	43	1	2
2548	Rogóziec		32	134	190	2	2
2549	Rogóziec		34	158	144	1	2
2550	Rogóziec		36	119	72	1	2
2551	Rogóziec		36	119	154	1	2
2552	Rogóziec		36	119	102	1	2
2553	Rogóziec		38	260/1	100	1	2
2554	Rogóziec		10; 10A	273	222	1	2
2555	Rogóziec		31 A	156	232	1	2
2556	Rogóziec		31 A	156	47	1	2
2557	Rogóziec			205	89	1	2
2558	Rogóziec			142	168	1	2
2559	Sosenki - Jajki		1	195	89	1	2
2560	Sosenki - Jajki		1	195	191	1	2
2561	Sosenki - Jajki		6	263	195	1	1
2562	Sosenki - Jajki		7	262	96	1	2
2563	Sosenki - Jajki		7	262	184	1	2
2564	Sosenki - Jajki		8	261	105	1	2
2565	Sosenki - Jajki		8	261	21	1	2
2566	Sosenki - Jajki		9	323/1	49	1	2
2567	Sosenki - Jajki		9	323/1	106	1	2
2568	Sosenki - Jajki		9	323/1	123	1	2
2569	Sosenki - Jajki		11	245	132	1	2
2570	Sosenki - Jajki		11	245	314	1	2
2571	Sosenki - Jajki		11	245	208	1	2
2572	Sosenki - Jajki		11	245	257	1	2
2573	Sosenki - Jajki		11	245	157	1	2
2574	Sosenki - Jajki		11	245	17	1	2
2575	Sosenki - Jajki		12	247	75	1	1
2576	Sosenki - Jajki		13	248	334	1	2
2577	Sosenki - Jajki		13	248	205	1	2
2578	Sosenki - Jajki		14	249	49	1	2
2579	Sosenki - Jajki		14	256	212	1	2
2580	Sosenki - Jajki		14	256	18	1	2
2581	Sosenki - Jajki		14	256	184	1	2
2582	Sosenki - Jajki		14	256	297	1	2
2583	Sosenki - Jajki		14	256	51	1	2
2584	Sosenki - Jajki		15	250	74	1	2
2585	Sosenki - Jajki		15	250	80	1	1
2586	Sosenki - Jajki		15	250	68	1	2
2587	Sosenki - Jajki		16	251	78	1	2
2588	Sosenki - Jajki		16	251	31	1	2
2589	Sosenki - Jajki		16	251	22	1	2
2590	Sosenki - Jajki		16	251	44	1	2

Lp.	Miejscowość	Ulica	Nr	Numer działki ewidencyjnej	Ilość azbestu [m ²]	Typ płyt	Stan płyt
2591	Sosenki - Jajki		16	251	93	1	2
2592	Sosenki - Jajki		18	254	239	1	2
2593	Sosenki - Jajki		18	254	102	1	2
2594	Sosenki - Jajki		19	260	526	1	2
2595	Sosenki - Jajki		19	260	291	1	3
2596	Sosenki - Jajki			257/2	30	1	1
2597	Stara Wieś		5	420	297	1	2
2598	Stara Wieś		5	420	50	1	2
2599	Stara Wieś		5	420	45	1	2
2600	Stara Wieś		6	421/1	171	1	2
2601	Stara Wieś		6	421/1	144	1	2
2602	Stara Wieś		7	422	107	1	2
2603	Stara Wieś		7	423	82	1	2
2604	Stara Wieś		7	423	92	1	2
2605	Stara Wieś		11	427	202	1	2
2606	Stara Wieś		13	428/2	112	1	2
2607	Stara Wieś		14	430	180	1	2
2608	Stara Wieś		16	432	168	1	2
2609	Stara Wieś		16	432	230	1	2
2610	Stara Wieś		16	432	126	1	2
2611	Stara Wieś		17	433	563	1	2
2612	Stara Wieś		18	435	117	1	2
2613	Stara Wieś		19	437	47	1	2
2614	Stara Wieś		19	437	141	1	2
2615	Stara Wieś		19	437	102	1	2
2616	Stara Wieś		19	437	188	1	2
2617	Stara Wieś		23	441	163	1	2
2618	Stara Wieś		27	473	240	1	2
2619	Stara Wieś		28	298	280	1	2
2620	Stara Wieś		28	298	71	1	2
2621	Stara Wieś		28	298	94	1	2
2622	Stara Wieś		28	298	149	1	2
2623	Stara Wieś		28	298	128	1	2
2624	Stara Wieś		28	298	93	1	2
2625	Stara Wieś		28	298	251	1	2
2626	Stara Wieś		28	298	331	1	2
2627	Stara Wieś		28	298	294	1	2
2628	Stara Wieś		28	298	710	1	2
2629	Stara Wieś		28	298	99	1	2
2630	Stara Wieś		30	292	686	1	2
2631	Stara Wieś		31	413	81	1	2
2632	Stara Wieś		33	411/2	23	1	2
2633	Stara Wieś		33	411/2	57	1	2
2634	Stara Wieś		33	411/2	11	1	2
2635	Stara Wieś		35	407	225	1	2
2636	Stara Wieś		35	407	157	1	2
2637	Stara Wieś		35	407	53	1	2
2638	Stara Wieś		36	404	83	1	2
2639	Stara Wieś		36	406	256	1	2
2640	Stara Wieś		37	403/1	211	1	2
2641	Stara Wieś		38	401/2	45	1	2
2642	Stara Wieś		38	402	195	1	2

Lp.	Miejscowość	Ulica	Nr	Numer działki ewidencyjnej	Ilość azbestu [m ²]	Typ płyt	Stan płyt
2643	Stara Wieś		39	400	156	1	2
2644	Stara Wieś		40	397	192	1	1
2645	Stara Wieś		41	395	38	1	2
2646	Stara Wieś		41	395	60	1	2
2647	Stara Wieś		41	395	31	1	2
2648	Stara Wieś		42	394	20	1	2
2649	Stara Wieś		43	393	138	1	2
2650	Stara Wieś		43	393	180	1	2
2651	Stara Wieś		44	392	202	1	2
2652	Stara Wieś		44	392	115	1	2
2653	Stara Wieś		44	392	61	1	2
2654	Stara Wieś		45	391	167	1	2
2655	Stara Wieś		45	391	22	1	2
2656	Stara Wieś		48A	443/5	262	1	2
2657	Stara Wieś		48A	443/6	187	1	2
2658	Stara Wieś			389/5	20	1	2
2659	Stara Wieś			389/6	74	1	2
2660	Stok Ruski		12 A	899/2	124	1	2
2661	Stok Ruski		12 A	899/3	146	1	2
2662	Stok Ruski		11 A	902	438	1	2
2663	Stok Ruski		11 A	902	137	1	2
2664	Stok Ruski		11 A	902	69	1	2
2665	Stok Ruski		11 A	903	160	1	2
2666	Stok Ruski		7	920	184	1	2
2667	Stok Ruski		7	920	181	1	2
2668	Stok Ruski		9	917	56	1	2
2669	Stok Ruski		9	917	44	1	2
2670	Stok Ruski		9	918	526	1	2
2671	Stok Ruski		10	910	185	2	2
2672	Stok Ruski		10	910	79	2	2
2673	Stok Ruski		11	904	79	1	2
2674	Stok Ruski		11	907	231	1	2
2675	Stok Ruski		12	897	454	1	2
2676	Stok Ruski		12	897	177	1	2
2677	Stok Ruski		12	897	65	1	2
2678	Stok Ruski		12	897	78	1	2
2679	Stok Ruski		15	702/3	92	1	2
2680	Stok Ruski		19	691	116	1	2
2681	Stok Ruski		19	691	27	1	2
2682	Stok Ruski		19	692	130	1	2
2683	Stok Ruski		20	693	185	1	2
2684	Stok Ruski		20	693	103	1	2
2685	Stok Ruski		21	694	300	1	1
2686	Stok Ruski		25	608	24	1	1
2687	Stok Ruski		25	608	99	1	2
2688	Stok Ruski		26	690	163	1	1
2689	Stok Ruski		26	690	284	1	2
2690	Stok Ruski		28	688	484	1	2
2691	Stok Ruski		29	687/2	55	1	2
2692	Stok Ruski		32	686/4	86	1	2
2693	Stok Ruski		32	687/1	51	1	2
2694	Stok Ruski		32	686/4	85	1	2

Lp.	Miejscowość	Ulica	Nr	Numer działki ewidencyjnej	Ilość azbestu [m ²]	Typ płyt	Stan płyt
2695	Stok Ruski		34	684	144	1	2
2696	Stok Ruski		34	684	165	1	2
2697	Stok Ruski		36	682/1	72	1	2
2698	Stok Ruski		37	680	78	1	2
2699	Stok Ruski		37	680	164	1	2
2700	Stok Ruski		39	678	47	1	2
2701	Stok Ruski		39	678	64	1	2
2702	Stok Ruski		40	677	190	1	2
2703	Stok Ruski		40	677	112	1	2
2704	Stok Ruski		40	677	78	1	2
2705	Stok Ruski		40	677	451	1	2
2706	Stok Ruski		40	677	47	1	2
2707	Stok Ruski		42	675	92	1	2
2708	Stok Ruski		42	675	60	1	2
2709	Stok Ruski		42	675	86	1	2
2710	Stok Ruski		43	674	78	1	2
2711	Stok Ruski		43	674	40	1	2
2712	Stok Ruski		44	673	132	1	2
2713	Stok Ruski		44	673	143	1	2
2714	Stok Ruski		47	604	50	1	2
2715	Stok Ruski		47	604	30	1	2
2716	Stok Ruski		48	603	284	1	2
2717	Stok Ruski		48	603	180	1	2
2718	Stok Ruski		48	603	55	1	2
2719	Stok Ruski		48	603	147	1	2
2720	Stok Ruski		49	671	130	1	2
2721	Stok Ruski		49	671	24	1	2
2722	Stok Ruski		49	671	197	1	2
2723	Stok Ruski		49	671	18	1	2
2724	Stok Ruski		49	671	132	1	2
2725	Stok Ruski		49	671	81	1	1
2726	Stok Ruski		50	670	93	1	2
2727	Stok Ruski		51	363	35	1	1
2728	Stok Ruski		51	366	109	1	2
2729	Stok Ruski		52	313	181	1	2
2730	Stok Ruski		53	300	137	1	2
2731	Stok Ruski		53	300	85	1	2
2732	Stok Ruski		53	305/2	124	1	2
2733	Stok Ruski		53	305/2	206	1	2
2734	Stok Ruski		54	292	188	1	2
2735	Stok Ruski		54	292	31	1	2
2736	Stok Ruski		54	296	39	1	2
2737	Stok Ruski		57	370	156	1	2
2738	Stok Ruski		57	370	43	1	2
2739	Stok Ruski		57	370	163	1	2
2740	Stok Ruski		57	370	99	1	2
2741	Stok Ruski		57	370	75	1	2
2742	Stok Ruski		57	370	569	1	2
2743	Stok Ruski		60	410	51	1	2
2744	Stok Ruski		61	1168	102	1	2
2745	Stok Ruski		61	1168	137	1	2
2746	Stok Ruski		61	1168	216	1	2

Lp.	Miejscowość	Ulica	Nr	Numer działki ewidencyjnej	Ilość azbestu [m ²]	Typ płyt	Stan płyt
2747	Stok Ruski		61	408	87	1	2
2748	Stok Ruski		61	408	117	1	2
2749	Stok Ruski		64	412	137	1	2
2750	Stok Ruski		64	412	147	1	2
2751	Stok Ruski		64	412	72	1	2
2752	Stok Ruski		65	413	236	1	2
2753	Stok Ruski		65	414	139	1	2
2754	Stok Ruski		65	414	105	1	2
2755	Stok Ruski		66	416/1	212	1	2
2756	Stok Ruski		66	417	134	1	2
2757	Stok Ruski		66	417	76	1	2
2758	Stok Ruski		66	417	120	1	2
2759	Stok Ruski		67	418	46	1	2
2760	Stok Ruski		67	418	117	1	2
2761	Stok Ruski		67	418	17	1	2
2762	Stok Ruski		67	418	102	1	2
2763	Stok Ruski		68	419/1	93	1	2
2764	Stok Ruski		68	419/1	143	1	2
2765	Stok Ruski		69	419/2	218	1	2
2766	Stok Ruski		71	703	140	1	2
2767	Stok Ruski		71	703	92	1	2
2768	Stok Ruski		71	703	332	1	2
2769	Stok Ruski		71	703	92	1	2
2770	Stok Ruski		72	704	291	1	2
2771	Stok Ruski		72	704	52	1	2
2772	Stok Ruski		72	704	66	1	2
2773	Stok Ruski		72	705	89	1	2
2774	Stok Ruski		72	705	48	1	2
2775	Stok Ruski		74	707	105	1	2
2776	Stok Ruski		74	707	160	1	2
2777	Stok Ruski		75	708	129	1	2
2778	Stok Ruski		76	710	98	1	2
2779	Stok Ruski		76	710	47	1	2
2780	Stok Ruski		78	712	91	1	2
2781	Stok Ruski		78	712	59	1	2
2782	Stok Ruski		79	713	533	1	1
2783	Stok Ruski		83	1059/2	495	1	2
2784	Stok Ruski		83	1059/2	82	1	2
2785	Stok Ruski		84	1067	263	1	2
2786	Stok Ruski		84	1067	190	1	2
2787	Stok Ruski		84	1067	58	1	2
2788	Stok Ruski		84	1067	39	1	2
2789	Stok Ruski		85	1070	511	1	2
2790	Stok Ruski		85	1070	80	1	1
2791	Stok Ruski		85	1070	50	1	2
2792	Stok Ruski		85	1070	81	1	2
2793	Stok Ruski		85	1070	12	1	2
2794	Stok Ruski		85	1070	46	1	2
2795	Stok Ruski		85	1070	100	1	2
2796	Stok Ruski		86	1072	150	1	2
2797	Stok Ruski		86	1072	341	1	2
2798	Stok Ruski		87	1098	103	1	2

Lp.	Miejscowość	Ulica	Nr	Numer działki ewidencyjnej	Ilość azbestu [m ²]	Typ płyt	Stan płyt
2799	Stok Ruski		87	1098	236	1	2
2800	Stok Ruski		87	1098	262	1	2
2801	Stok Ruski		87	1098	54	1	2
2802	Stok Ruski		88	1099/1	146	1	2
2803	Stok Ruski		90	1118	208	1	2
2804	Stok Ruski		90	1118	52	1	2
2805	Stok Ruski		91	1136/2	175	1	1
2806	Stok Ruski		92	1135/1	130	1	2
2807	Stok Ruski		93	1143	61	1	2
2808	Stok Ruski		93	1144	128	1	2
2809	Stok Ruski		93	1144	701	1	2
2810	Stok Ruski		96	912/1	32	1	2
2811	Stok Ruski		96	912/1	165	1	2
2812	Stok Ruski		97	912/4	511	1	2
2813	Stok Ruski		12A	899/3	40	1	2
2814	Stok Ruski		12A	899/3	56	1	2
2815	Stok Ruski		12A	899/4	12	1	2
2816	Stok Ruski		13A	891	267	1	2
2817	Stok Ruski		13A	891	167	1	2
2818	Stok Ruski		13A	891	106	1	2
2819	Stok Ruski		13A	891	99	1	2
2820	Stok Ruski		17A	699	23	1	2
2821	Stok Ruski		22A	623/1	126	1	2
2822	Stok Ruski		22A	623/1	144	1	2
2823	Stok Ruski		22A	623/1	15	1	2
2824	Stok Ruski		24A	609	160	1	2
2825	Stok Ruski		24A	609	51	1	2
2826	Stok Ruski		24A	609	24	1	2
2827	Stok Ruski		24A	609	52	1	2
2828	Stok Ruski		27 A	689	134	1	2
2829	Stok Ruski		27 A	689	122	1	2
2830	Stok Ruski		36A	681	140	1	2
2831	Stok Ruski		36A	681	174	1	2
2832	Stok Ruski		52 A	316/5	158	1	2
2833	Stok Ruski		52 B	316/4	402	1	2
2834	Stok Ruski		52 B	316/4	10	1	2
2835	Stok Ruski		52 B	316/4	229	1	2
2836	Stok Ruski		56 A	256	247	1	2
2837	Stok Ruski		56 A	256	129	1	2
2838	Stok Ruski		56 A	256	195	1	2
2839	Stok Ruski		56 A	256	50	1	2
2840	Stok Ruski		62; 63	411	63	1	2
2841	Stok Ruski		75A	709	274	1	2
2842	Stok Ruski		75A	709	66	1	2
2843	Stok Ruski		75A	709	17	1	2
2844	Stok Ruski		75A	709	69	1	2
2845	Stok Ruski		75A	709	27	1	2
2846	Stok Ruski		83A	1061	238	1	2
2847	Stok Ruski		83A	1061	26	1	2
2848	Stok Ruski		83A	1061	98	1	2
2849	Stok Ruski			919	148	1	2
2850	Stok Ruski			255	170	1	2

Lp.	Miejscowość	Ulica	Nr	Numer działki ewidencyjnej	Ilość azbestu [m ²]	Typ płyt	Stan płyt
2851	Stok Ruski			255	28	1	2
2852	Stok Ruski			255	27	1	2
2853	Stok Ruski			318	15	1	2
2854	Stok Ruski			706	151	1	2
2855	Stok Ruski			884/2	454	1	2
2856	Stok Ruski			884/2	161	1	2
2857	Suchodółek		1	209	58	1	2
2858	Suchodółek		1	209	35	1	2
2859	Suchodółek		3	213	78	1	2
2860	Suchodółek		3	213	42	1	2
2861	Suchodółek		3	214/1	35	1	2
2862	Suchodółek		6	216	181	1	2
2863	Suchodółek		7	206	188	1	2
2864	Suchodółek		7	206	327	1	2
2865	Suchodółek		8	204	62	1	2
2866	Suchodółek		11	219	66	1	2
2867	Suchodółek		11	219	53	1	2
2868	Suchodółek		14	202	185	1	2
2869	Suchodółek		14	202	105	1	2
2870	Suchodółek		15	201	362	1	2
2871	Suchodółek		16	200	74	1	2
2872	Suchodółek		16	200	22	1	2
2873	Suchodółek		17	199	127	1	2
2874	Suchodółek		17	199	385	1	2
2875	Suchodółek		17	199	22	1	2
2876	Suchodółek		17	199	238	1	2
2877	Suchodółek		20	232/3	455	1	2
2878	Suchodółek		21	233	293	1	2
2879	Suchodółek		21	233	73	1	2
2880	Suchodółek		23	229	20	1	2
2881	Suchodółek		24	228	105	1	2
2882	Suchodółek		26	226	332	1	2
2883	Suchodółek		28	224	86	1	2
2884	Suchodółek		29	223	92	1	2
2885	Suchodółek		29	223	31	1	2
2886	Suchodółek		29	223	68	1	2
2887	Suchodółek		30	263	135	1	2
2888	Suchodółek		30	263	175	1	2
2889	Suchodółek		31	264	314	1	2
2890	Suchodółek		31	264	12	1	2
2891	Suchodółek		31	264	150	1	2
2892	Suchodółek			259	70	1	2
2893	Suchodółek			259	34	1	2
2894	Suchodółek			259	24	1	2
2895	Suchodółek			259	250	1	2
2896	Suchodół Wielki		1	39	440	1	2
2897	Suchodół Wielki		1	39	243	1	2
2898	Suchodół Wielki		1	39	151	1	2
2899	Suchodół Wielki		1	39	27	1	2
2900	Suchodół Wielki		1	39	42	1	2
2901	Suchodół Wielki		2	93	467	1	2
2902	Suchodół Wielki		2	93	71	1	2

Lp.	Miejscowość	Ulica	Nr	Numer działki ewidencyjnej	Ilość azbestu [m ²]	Typ płyt	Stan płyt
2903	Suchodół Wielki		2	93	106	1	2
2904	Suchodół Wielki		3	92	581	1	2
2905	Suchodół Wielki		4	91	20	1	1
2906	Suchodół Wielki		5	90/7	195	1	2
2907	Suchodół Wielki		6	89	151	1	2
2908	Suchodół Wielki		7	86	484	1	2
2909	Suchodół Wielki		7	86	20	1	2
2910	Suchodół Wielki		9	83/1	194	1	2
2911	Suchodół Wielki		9	84	714	1	2
2912	Suchodół Wielki		10	82	229	1	2
2913	Suchodół Wielki		10	82	253	1	2
2914	Suchodół Wielki		11	214/2	71	1	2
2915	Suchodół Wielki		11	214/2	43	1	2
2916	Suchodół Wielki		11	214/2	321	1	2
2917	Suchodół Wielki		11	214/2	89	1	2
2918	Suchodół Wielki		11	214/2	55	1	2
2919	Suchodół Wielki		12	214/1	95	1	2
2920	Suchodół Wielki		12	214/1	7	1	2
2921	Suchodół Wielki		12	214/1	154	1	2
2922	Suchodół Wielki		12	214/1	14	1	2
2923	Suchodół Wielki		14	74/1	109	1	2
2924	Suchodół Wielki		14	74/1	12	1	2
2925	Suchodół Wielki		15	73/1	300	1	2
2926	Suchodół Wielki		16	71/2	266	1	2
2927	Suchodół Wielki		16	71/2	228	1	2
2928	Suchodół Wielki		17	71/1	130	1	2
2929	Suchodół Wielki			90/7	12	1	1
2930	Wielgorz		1 A	698/3	102	1	2
2931	Wielgorz		1 A	698/3	109	2	2
2932	Wielgorz		9 A	623/2	222	1	1
2933	Wielgorz		1	689/3	330	1	2
2934	Wielgorz		1	689/3	122	1	2
2935	Wielgorz		1	689/3	47	1	2
2936	Wielgorz		2	688/3	173	1	2
2937	Wielgorz		2	688/3	29	1	2
2938	Wielgorz		2	688/3	41	1	2
2939	Wielgorz		2	688/3	270	1	2
2940	Wielgorz		2	689/3	36	1	2
2941	Wielgorz		3	638/10	195	1	2
2942	Wielgorz		5	633/6	187	2	2
2943	Wielgorz		6	627/2	31	1	2
2944	Wielgorz		7	626	311	1	2
2945	Wielgorz		7	626	110	1	2
2946	Wielgorz		8	685/3	55	2	2
2947	Wielgorz		8	685/3	256	2	2
2948	Wielgorz		8	685/3	260	1	2
2949	Wielgorz		10	683/3	211	2	2
2950	Wielgorz		10	683/3	91	2	2
2951	Wielgorz		13	621/2	209	1	2
2952	Wielgorz		15	681/2	123	1	2
2953	Wielgorz		15	681/2	119	1	2
2954	Wielgorz		15	681/2	102	1	2

Lp.	Miejscowość	Ulica	Nr	Numer działki ewidencyjnej	Ilość azbestu [m ²]	Typ płyt	Stan płyt
2955	Wielgorz		17	680/2	122	1	2
2956	Wielgorz		18	619	163	1	2
2957	Wielgorz		18	619	109	1	2
2958	Wielgorz		18	619	46	1	2
2959	Wielgorz		18	619	33	1	2
2960	Wielgorz		18	619	30	1	2
2961	Wielgorz		19	618	190	2	2
2962	Wielgorz		19	618	22	1	2
2963	Wielgorz		19	618	136	1	2
2964	Wielgorz		19	618	79	1	2
2965	Wielgorz		19	618	112	1	2
2966	Wielgorz		20	679/2	215	1	2
2967	Wielgorz		20	679/2	209	1	2
2968	Wielgorz		20	679/2	15	1	2
2969	Wielgorz		20	679/2	85	1	2
2970	Wielgorz		21	614	26	1	2
2971	Wielgorz		21	614	13	1	2
2972	Wielgorz		21	614	38	1	2
2973	Wielgorz		21	614	138	1	2
2974	Wielgorz		21	614	122	1	2
2975	Wielgorz		21	614	136	1	2
2976	Wielgorz		21	614	59	1	2
2977	Wielgorz		22	600/1	184	1	2
2978	Wielgorz		22	600/1	216	1	2
2979	Wielgorz		22	613/1	124	1	2
2980	Wielgorz		22	613/1	17	1	2
2981	Wielgorz		22	613/2	136	1	2
2982	Wielgorz		24	612	124	2	2
2983	Wielgorz		24	612	21	1	2
2984	Wielgorz		24	612	129	2	2
2985	Wielgorz		24	612	174	2	2
2986	Wielgorz		25	677/3	116	2	2
2987	Wielgorz		25	677/3	147	1	2
2988	Wielgorz		25	677/3	151	2	2
2989	Wielgorz		26	609/1	156	1	2
2990	Wielgorz		26	609/1	49	2	2
2991	Wielgorz		26	609/1	171	2	2
2992	Wielgorz		27	673	123	1	2
2993	Wielgorz		27	673	51	1	2
2994	Wielgorz		27	673	62	1	2
2995	Wielgorz		27	673	19	1	2
2996	Wielgorz		30	672	332	1	1
2997	Wielgorz		31	592/1	12	1	2
2998	Wielgorz		31	592/1	242	1	2
2999	Wielgorz		32	671	33	1	2
3000	Wielgorz		32	671	260	1	2
3001	Wielgorz		32	671	153	1	2
3002	Wielgorz		32	671	112	1	2
3003	Wielgorz		33	591/3	57	2	2
3004	Wielgorz		33	591/3	721	1	2
3005	Wielgorz		33	591/3	113	2	2
3006	Wielgorz		33	591/3	24	1	2

Lp.	Miejscowość	Ulica	Nr	Numer działki ewidencyjnej	Ilość azbestu [m ²]	Typ płyt	Stan płyt
3007	Wielgorz		33	591/3	174	1	2
3008	Wielgorz		34	584/7	115	1	2
3009	Wielgorz		34	584/7	24	1	2
3010	Wielgorz		35	667	143	1	2
3011	Wielgorz		35	667	151	1	2
3012	Wielgorz		35	667	27	1	2
3013	Wielgorz		35	667	15	1	2
3014	Wielgorz		35	667	10	1	2
3015	Wielgorz		36	576/5	249	1	2
3016	Wielgorz		36	576/5	180	1	2
3017	Wielgorz		36	576/5	47	1	2
3018	Wielgorz		36	576/5	36	1	2
3019	Wielgorz		36	576/5	185	1	2
3020	Wielgorz		36	576/5	62	1	2
3021	Wielgorz		36	576/5	15	1	2
3022	Wielgorz		36	576/7	103	1	2
3023	Wielgorz		36	576/7	34	1	2
3024	Wielgorz		38	658/3	204	1	2
3025	Wielgorz		38	658/3	157	1	2
3026	Wielgorz		38	658/3	45	1	2
3027	Wielgorz		38	658/3	62	1	2
3028	Wielgorz		39	467/1	116	1	2
3029	Wielgorz		39	467/1	11	1	2
3030	Wielgorz		39	467/1	65	1	2
3031	Wielgorz		39	467/1	15	1	2
3032	Wielgorz		40	464	120	1	2
3033	Wielgorz		40	464	140	2	2
3034	Wielgorz		40	464	98	1	2
3035	Wielgorz		41	458/1	296	2	2
3036	Wielgorz		41	458/1	103	1	2
3037	Wielgorz		41	458/1	106	2	2
3038	Wielgorz		41	458/1	12	1	2
3039	Wielgorz		42	457	116	1	2
3040	Wielgorz		42	457	11	1	2
3041	Wielgorz		42	457	170	1	2
3042	Wielgorz		42	457	215	1	2
3043	Wielgorz		42	457	15	1	2
3044	Wielgorz		42	457	103	1	2
3045	Wielgorz		43	449/2	140	1	2
3046	Wielgorz		44	654/4	153	1	2
3047	Wielgorz		44	654/4	88	1	2
3048	Wielgorz		44	654/4	54	1	2
3049	Wielgorz		44	654/4	185	1	2
3050	Wielgorz		44	654/4	8	1	2
3051	Wielgorz		44	654/4	74	1	2
3052	Wielgorz		44	654/4	17	1	2
3053	Wielgorz		45	651/10	39	1	2
3054	Wielgorz		45	651/10	64	1	2
3055	Wielgorz		47	643/4	120	1	2
3056	Wielgorz		47	643/4	58	1	2
3057	Wielgorz		47	643/4	163	1	2
3058	Wielgorz		47	643/4	95	1	2

Lp.	Miejscowość	Ulica	Nr	Numer działki ewidencyjnej	Ilość azbestu [m ²]	Typ płyt	Stan płyt
3059	Wielgorz		47	643/4	280	1	2
3060	Wielgorz		48	641/3	103	1	2
3061	Wielgorz		48	641/3	158	1	2
3062	Wielgorz		48	641/3	226	1	2
3063	Wielgorz		49	427/8	297	1	2
3064	Wielgorz		49	429/3	429	1	2
3065	Wielgorz		49	430/3	196	1	2
3066	Wielgorz		52	496/1	173	1	2
3067	Wielgorz		52	496/1	44	1	2
3068	Wielgorz		52	496/1	68	1	2
3069	Wielgorz		52	497/1	8	1	2
3070	Wielgorz		53	502/3	134	1	2
3071	Wielgorz		53	502/3	25	1	2
3072	Wielgorz		53	502/3	26	1	2
3073	Wielgorz		54	514/1	232	1	2
3074	Wielgorz		54	514/1	270	1	2
3075	Wielgorz		54	514/1	180	1	2
3076	Wielgorz		54	514/1	124	1	2
3077	Wielgorz		55	521/1	376	1	2
3078	Wielgorz		55	521/1	273	1	2
3079	Wielgorz		55	521/1	192	1	2
3080	Wielgorz		55	521/1	15	1	2
3081	Wielgorz		56	523	222	1	2
3082	Wielgorz		56	523	34	1	2
3083	Wielgorz		56	523	96	1	2
3084	Wielgorz		56	523	12	1	2
3085	Wielgorz		56	523	246	1	2
3086	Wielgorz		56	523	160	1	2
3087	Wielgorz		57	527/1	91	1	2
3088	Wielgorz		57	527/1	125	1	2
3089	Wielgorz		57	527/1	28	1	2
3090	Wielgorz		57	527/1	225	1	2
3091	Wielgorz		59	779	109	2	2
3092	Wielgorz		59	779	212	2	2
3093	Wielgorz		59	779	488	1	2
3094	Wielgorz		59	779	31	2	2
3095	Wielgorz		60	781/3	393	1	1
3096	Wielgorz		60	781/3	40	1	2
3097	Wielgorz		61	788	513	1	2
3098	Wielgorz		61	788	320	1	2
3099	Wielgorz		61	788	286	1	2
3100	Wielgorz		61	788	163	1	1
3101	Wielgorz		61	788	19	1	2
3102	Wielgorz		61	789	263	1	1
3103	Wielgorz		61	789	279	1	2
3104	Wielgorz		61	789	107	2	2
3105	Wielgorz		61	789	22	1	2
3106	Wielgorz		61	789	31	1	2
3107	Wielgorz		61	789	38	1	2
3108	Wielgorz		62	767/1	174	1	2
3109	Wielgorz		62	767/1	98	1	2
3110	Wielgorz		65	771/3	389	1	2

Lp.	Miejscowość	Ulica	Nr	Numer działki ewidencyjnej	Ilość azbestu [m ²]	Typ płyt	Stan płyt
3111	Wielgorz		65	771/3	21	1	2
3112	Wielgorz		65	771/3	68	1	2
3113	Wielgorz		65	771/3	22	1	2
3114	Wielgorz		65	771/3	57	1	2
3115	Wielgorz		65	771/3	62	2	2
3116	Wielgorz		65	771/3	35	1	2
3117	Wielgorz		66	819/3	205	1	2
3118	Wielgorz		66	819/3	153	1	2
3119	Wielgorz		66	819/3	75	1	2
3120	Wielgorz		66	819/3	204	1	2
3121	Wielgorz		66	819/3	59	1	2
3122	Wielgorz		66	820/1	82	1	2
3123	Wielgorz		67	821/1	46	1	2
3124	Wielgorz		67	821/1	15	1	2
3125	Wielgorz		67	821/1	60	1	1
3126	Wielgorz		68	823/3	112	1	1
3127	Wielgorz		68	823/3	192	1	2
3128	Wielgorz		70	825/3	99	1	2
3129	Wielgorz		70	825/4	235	2	2
3130	Wielgorz		70	825/4	181	1	2
3131	Wielgorz		70	825/4	184	1	2
3132	Wielgorz		73	829/1	164	1	2
3133	Wielgorz		73	829/1	225	2	2
3134	Wielgorz		73	829/1	140	1	2
3135	Wielgorz		73	829/1	64	1	2
3136	Wielgorz		73	829/1	78	2	2
3137	Wielgorz		76	849/2	163	2	2
3138	Wielgorz		76	849/2	112	2	2
3139	Wielgorz		76	849/2	284	2	1
3140	Wielgorz		77	848/3	124	2	2
3141	Wielgorz		77	848/3	208	2	2
3142	Wielgorz		77	848/3	286	2	2
3143	Wielgorz		77	848/3	68	2	1
3144	Wielgorz		77	848/3	23	1	2
3145	Wielgorz		79	839/2	99	1	2
3146	Wielgorz		79	839/2	81	1	2
3147	Wielgorz		79	839/2	14	1	2
3148	Wielgorz		81	887	188	2	2
3149	Wielgorz		81	887	102	2	2
3150	Wielgorz		81	887	116	1	2
3151	Wielgorz		82	922/11	345	1	2
3152	Wielgorz		82	922/11	10	1	2
3153	Wielgorz		82	922/11	12	1	2
3154	Wielgorz		82	922/11	325	1	2
3155	Wielgorz		82	922/7	215	1	2
3156	Wielgorz		82	922/7	35	1	2
3157	Wielgorz		82	922/7	143	1	2
3158	Wielgorz		83	895	38	1	2
3159	Wielgorz		83	895	105	1	2
3160	Wielgorz		83	895	57	1	2
3161	Wielgorz		83	895	130	1	2
3162	Wielgorz		83	895	320	1	2

Lp.	Miejscowość	Ulica	Nr	Numer działki ewidencyjnej	Ilość azbestu [m ²]	Typ płyt	Stan płyt
3163	Wielgorz		84	924/3	144	1	2
3164	Wielgorz		85	905/1	141	1	2
3165	Wielgorz		87	793/2	75	1	2
3166	Wielgorz		36 A	577/6	123	1	2
3167	Wielgorz		36 A	577/6	288	1	2
3168	Wielgorz		36 A	577/6	293	1	2
3169	Wielgorz		41B	462	290	1	2
3170	Wielgorz		41B	462	28	1	2
3171	Wielgorz		41B	462	74	1	2
3172	Wielgorz		43 A	445/3	185	1	2
3173	Wielgorz		43 A	445/3	191	1	2
3174	Wielgorz		45A	651/12	34	1	2
3175	Wielgorz		46A	438/5	269	1	2
3176	Wielgorz		46A	438/5	23	1	2
3177	Wielgorz		46A	438/5	116	1	2
3178	Wielgorz		46A	438/5	88	1	2
3179	Wielgorz			622	27	1	2
3180	Wielgorz			622	287	1	2
3181	Wielgorz			622	310	1	2
3182	Wielgorz			623/1	26	1	2
3183	Wielgorz			682/4	19	1	2
3184	Wielgorz			682/4	51	1	2
3185	Wielgorz			682/4	152	1	2
3186	Wielgorz			682/4	72	1	2
3187	Wielgorz			825/2	92	1	2
3188	Wielgorz			825/2	53	1	2
3189	Wielgorz			825/2	42	1	2
3190	Wielgorz			437/3	158	2	2
3191	Wielgorz			447/3	321	1	2
3192	Wielgorz			447/3	18	1	2
3193	Wielgorz			592/1	64	1	3
3194	Wielgorz			592/1	15	1	2
3195	Wielgorz			600/1	182	1	2
3196	Wielgorz			771/1	45	1	2
3197	Wielgorz			771/1	126	1	2
3198	Wielgorz			806/1	83	1	2
3199	Wielgorz			839/1	15	1	2
3200	Wielgorz			849/1	38	1	2
3201	Wielgorz			849/1	74	2	2
3202	Wielgorz			849/1	177	1	2
3203	Wielgorz			849/1	61	1	1
3204	Wielgorz			849/1	14	1	2
3205	Wielgorz			849/1	37	2	2
3206	Wojnow		1	41	427	1	2
3207	Wojnow		1	41	240	1	1
3208	Wojnow		4	48/1	17	1	2
3209	Wojnow		4	48/1	41	1	2
3210	Wojnow		5	49	55	1	2
3211	Wojnow		6	50	158	1	2
3212	Wojnow		6	50	71	1	2
3213	Wojnow		6	50	236	1	2
3214	Wojnow		8	52	89	1	2

Lp.	Miejscowość	Ulica	Nr	Numer działki ewidencyjnej	Ilość azbestu [m ²]	Typ płyt	Stan płyt
3215	Wojnow		8	52	120	1	1
3216	Wojnow		9	53	308	1	2
3217	Wojnow		9	53	57	1	2
3218	Wojnow		9	53	130	1	2
3219	Wojnow		9	53	23	1	2
3220	Wojnow		10	54	33	1	2
3221	Wojnow		10	54	127	1	2
3222	Wojnow		13	57	98	1	2
3223	Wojnow		13	57	167	1	2
3224	Wojnow		14	58	249	1	2
3225	Wojnow		14	58	103	1	2
3226	Wojnow		14	58	59	1	2
3227	Wojnow		14	58	63	1	2
3228	Wojnow		15	59	130	1	2
3229	Wojnow		16	60/2	43	1	2
3230	Wojnow		17	61	55	1	2
3231	Wojnow		17	61	206	1	2
3232	Wojnow		17	61	12	1	2
3233	Wojnow		17	61	148	1	2
3234	Wojnow		18	62/1	211	1	2
3235	Wojnow		18	62/1	38	1	2
3236	Wojnow		18	62/1	51	1	2
3237	Wojnow		18	62/1	26	1	2
3238	Wojnow		18	62/1	21	1	2
3239	Wojnow		19	66	143	1	2
3240	Wojnow		19	66	410	1	2
3241	Wojnow		20	63	86	1	2
3242	Wojnow		20	63	31	1	2
3243	Wojnow		21	64	21	1	2
3244	Wojnow		22	65/7	202	1	2
3245	Wojnow		22	65/7	236	1	2
3246	Wojnow		23	67/1	103	1	2
3247	Wojnow		24	68	223	1	2
3248	Wojnow		24	68	98	1	2
3249	Wojnow		25	70	81	1	1
3250	Wojnow		28	80	119	1	2
3251	Wojnow		28	80	109	1	2
3252	Wojnow		29	84	72	1	1
3253	Wojnow		29	84	151	1	2
3254	Wojnow		33	230	103	1	2
3255	Wojnow		33	230	20	1	2
3256	Wojnow		34	228	59	2	2
3257	Wojnow		34	228	139	2	1
3258	Wojnow		35	226/1	154	1	2
3259	Wojnow		36	225/1	252	1	2
3260	Wojnow		37	223	65	1	2
3261	Wojnow		39	221	184	1	2
3262	Wojnow		41	220	105	1	2
3263	Wojnow		43	218	206	1	2
3264	Wojnow		43	218	134	1	2
3265	Wojnow		43	218	291	1	2
3266	Wojnow		43	218	40	1	2

Lp.	Miejscowość	Ulica	Nr	Numer działki ewidencyjnej	Ilość azbestu [m ²]	Typ płyt	Stan płyt
3267	Wojnow		44	217	110	1	2
3268	Wojnow		44	217	105	1	2
3269	Wojnow		44	217	122	1	2
3270	Wojnow		45	216	56	1	2
3271	Wojnow		45	216	110	1	2
3272	Wojnow		45	216	20	1	2
3273	Wojnow		45	216	19	1	2
3274	Wojnow		45	216	33	1	1
3275	Wojnow		45	216	164	1	2
3276	Wojnow		45	216	106	1	2
3277	Wojnow		46	214/1	44	1	2
3278	Wojnow		46	215	112	1	2
3279	Wojnow		47	213	133	1	2
3280	Wojnow		48	212/1	69	1	2
3281	Wojnow		51	237/2	68	1	2
3282	Wojnow		52	342	232	1	2
3283	Wojnow		54	235	71	1	2
3284	Wojnow		54	235	106	1	2
3285	Wojnow		55	234	141	1	2
3286	Wojnow		55	234	30	1	2
3287	Wojnow		55	234	62	1	2
3288	Wojnow		55	234	45	1	2
3289	Wojnow		55	234	91	1	2
3290	Wojnow		56	233	184	1	2
3291	Wojnow		57	232	113	1	2
3292	Wojnow		57	232	93	1	2
3293	Wojnow		57	232	22	1	2
3294	Wojnow		58	231	130	1	2
3295	Wojnow		58	231	126	1	2
3296	Wojnow		59	339/3	101	1	2
3297	Wojnow		59	339/3	81	1	2
3298	Wojnow		59	339/3	31	1	1
3299	Wojnow		59	339/3	110	1	2
3300	Wojnow		62	336/2	156	1	2
3301	Wojnow		62	336/2	15	1	2
3302	Wojnow		62	336/2	78	1	2
3303	Wojnow		64	205	140	1	2
3304	Wojnow		66	203/1	231	1	2
3305	Wojnow		66	203/1	137	1	2
3306	Wojnow		66	203/1	23	1	2
3307	Wojnow		66	203/1	122	1	2
3308	Wojnow		67	202	233	1	2
3309	Wojnow		67	202	168	1	2
3310	Wojnow		67	202	100	1	2
3311	Wojnow		69	201/2	12	1	2
3312	Wojnow		69	201/2	151	1	2
3313	Wojnow		70	315/1	161	1	2
3314	Wojnow		70	315/2	52	1	2
3315	Wojnow		71	198	91	1	1
3316	Wojnow		72	197	27	1	2
3317	Wojnow		72	197	122	1	2
3318	Wojnow		75	304	423	1	2

Lp.	Miejscowość	Ulica	Nr	Numer działki ewidencyjnej	Ilość azbestu [m ²]	Typ płyt	Stan płyt
3319	Wojnow		75	304	71	1	2
3320	Wojnow		75	304	36	1	2
3321	Wojnow		75	304	14	1	2
3322	Wojnow		77	301	216	1	2
3323	Wojnow		77	301	106	1	2
3324	Wojnow		77	301	58	1	2
3325	Wojnow		78	782	167	1	1
3326	Wojnow		78	782	181	1	1
3327	Wojnow		78	782	574	1	2
3328	Wojnow		82	316	47	1	2
3329	Wojnow		82	316	115	1	2
3330	Wojnow		82	316	124	1	2
3331	Wojnow		84	38	47	1	2
3332	Wojnow		85	177	170	1	2
3333	Wojnow		86	149	68	1	2
3334	Wojnow		86	149	133	2	2
3335	Wojnow		86	149	403	1	2
3336	Wojnow		86	149	95	1	2
3337	Wojnow		87	494/2	66	1	2
3338	Wojnow		87	494/2	26	1	2
3339	Wojnow		87	494/1	498	1	2
3340	Wojnow		87	494/1	25	1	2
3341	Wojnow		88	497	208	1	2
3342	Wojnow		88	497	30	1	2
3343	Wojnow		91	297	105	1	2
3344	Wojnow		93	471	75	1	2
3345	Wojnow		93	471	20	1	2
3346	Wojnow		93	471	20	1	2
3347	Wojnow		93	471	86	1	2
3348	Wojnow		96	788	51	1	2
3349	Wojnow		97	628/3	330	1	2
3350	Wojnow		97	628/3	450	1	2
3351	Wojnow		97	628/3	34	1	2
3352	Wojnow		97	628/3	164	1	2
3353	Wojnow		98	627	229	1	2
3354	Wojnow		98	627	392	1	2
3355	Wojnow		99	421/4	130	1	2
3356	Wojnow		99	421/4	153	1	2
3357	Wojnow		100	574/2	33	1	2
3358	Wojnow		100	574/2	92	1	2
3359	Wojnow		100	574/2	259	1	2
3360	Wojnow		101	410	139	1	2
3361	Wojnow		101	410	16	1	2
3362	Wojnow		104	622/4	194	1	2
3363	Wojnow		106	787/2	43	1	2
3364	Wojnow		25A	69/1	184	1	2
3365	Wojnow		25A	69/1	815	1	2
3366	Wojnow		59A	339/1	6	1	2
3367	Wojnow		59A	339/1	6	1	2
3368	Wojnow		59A	339/1	102	1	2
3369	Wojnow		59A	339/1	26	1	2
3370	Wojnow		59A	339/1	117	1	2

Lp.	Miejscowość	Ulica	Nr	Numer działki ewidencyjnej	Ilość azbestu [m ²]	Typ płyt	Stan płyt
3371	Wojnow		60A	336/3	136	1	2
3372	Wojnow		68 A	330/1	71	1	2
3373	Wojnow		68 A	330/1	122	1	2
3374	Wojnow		72 A	197	79	1	2
3375	Wojnow		72 A	197	92	1	1
3376	Wojnow		83A	36	33	1	2
3377	Wojnow			211	202	1	2
3378	Wojnow			344	137	1	2
3379	Wojnow			344	24	1	2
3380	Wojnow			344	434	1	2
3381	Wojnow			200	69	1	2
3382	Wojnow			200	38	1	2
3383	Wojnow			265/7	300	1	2
3384	Wojnow			265/7	58	1	2
3385	Wojnow			265/7	277	1	2
3386	Wólka Biernaty		1	108/1	443	1	2
3387	Wólka Biernaty		1	108/1	72	1	2
3388	Wólka Biernaty		1	108/1	21	1	2
3389	Wólka Biernaty		1	108/1	49	1	2
3390	Wólka Biernaty		1	108/1	100	1	2
3391	Wólka Biernaty		1	108/1	12	1	2
3392	Wólka Biernaty		1	108/1	26	1	2
3393	Wólka Biernaty		1	110/1	90	1	2
3394	Wólka Biernaty		2	104/1	199	1	2
3395	Wólka Biernaty		2	105/1	17	1	2
3396	Wólka Biernaty		2	105/1	18	1	2
3397	Wólka Biernaty		2	106/1	209	1	2
3398	Wólka Biernaty		3	103/2	12	1	2
3399	Wólka Biernaty		3	103/2	11	1	2
3400	Wólka Biernaty		3	103/2	51	1	2
3401	Wólka Biernaty		5	160	12	1	2
3402	Wólka Biernaty		5	160	272	1	2
3403	Wólka Biernaty		5	160	9	1	2
3404	Wólka Biernaty		5	160	175	1	2
3405	Wólka Biernaty		6	132	83	1	2
3406	Wólka Biernaty		6	132	13	1	2
3407	Wólka Biernaty		6	132	154	1	2
3408	Wólka Biernaty		7	102	402	1	2
3409	Wólka Biernaty		7	102	29	1	2
3410	Wólka Biernaty		7	102	187	1	2
3411	Wólka Biernaty		7	134/1	248	1	2
3412	Wólka Biernaty		8	100	130	1	2
3413	Wólka Biernaty		8	100	216	1	2
3414	Wólka Biernaty		8	100	12	1	2
3415	Wólka Biernaty		9	98	88	1	2
3416	Wólka Biernaty		9	98	154	1	2
3417	Wólka Biernaty		9	98	12	1	2
3418	Wólka Biernaty		9	98	10	1	1
3419	Wólka Biernaty		9	98	448	1	2
3420	Wólka Biernaty		10	84	59	1	2
3421	Wólka Biernaty		10	84	154	1	2
3422	Wólka Biernaty		10	84	36	1	2

Lp.	Miejscowość	Ulica	Nr	Numer działki ewidencyjnej	Ilość azbestu [m ²]	Typ płyt	Stan płyt
3423	Wólka Biernaty		10	84	58	1	2
3424	Wólka Biernaty		10	84	455	1	1
3425	Wólka Biernaty		11	83	305	1	2
3426	Wólka Biernaty		12	82	115	2	2
3427	Wólka Biernaty		13	80/1	163	1	2
3428	Wólka Biernaty		13	80/1	24	1	1
3429	Wólka Biernaty		13	80/1	128	1	1
3430	Wólka Biernaty		13	80/1	300	1	2
3431	Wólka Biernaty		13	81	440	1	2
3432	Wólka Biernaty		13	81	34	1	2
3433	Wólka Biernaty		14	80/2	15	1	2
3434	Wólka Biernaty		14	79	231	1	2
3435	Wólka Biernaty		14	79	70	1	2
3436	Wólka Biernaty		14	80/2	406	1	2
3437	Wólka Biernaty		16	78	414	1	2
3438	Wólka Biernaty		16	78	75	1	2
3439	Wólka Biernaty		17	77	291	1	2
3440	Wólka Biernaty		17	77	36	1	2
3441	Wólka Biernaty		17	77	36	1	2
3442	Wólka Biernaty		17	77	264	1	2
3443	Wólka Biernaty		18	76	29	1	2
3444	Wólka Biernaty		18	76	170	1	2
3445	Wólka Biernaty		18	76	25	1	2
3446	Wólka Biernaty		18	76	557	1	2
3447	Wólka Biernaty		19	73	62	1	2
3448	Wólka Biernaty		19	75	30	1	1
3449	Wólka Biernaty		19	75	211	1	2
3450	Wólka Biernaty		19	75	305	1	2
3451	Wólka Biernaty		19	75	29	1	2
3452	Wólka Biernaty		19	75	25	1	2
3453	Wólka Biernaty		19	75	34	1	2
3454	Wólka Biernaty		21	33	485	1	2
3455	Wólka Biernaty		21	33	164	1	2
3456	Wólka Biernaty		21	33	72	2	2
3457	Wólka Biernaty		21	33	52	1	2
3458	Wólka Biernaty		22	34	460	1	2
3459	Wólka Biernaty		22	34	133	1	2
3460	Wólka Biernaty		22	34	341	1	2
3461	Wólka Biernaty		22	34	44	1	2
3462	Wólka Biernaty		22	34	23	1	2
3463	Wólka Biernaty		23	107/1	86	1	2
3464	Wólka Biernaty		23	107/1	154	1	2
3465	Wólka Biernaty			39	64	1	2
3466	Wólka Soseńska		9 A	118	635	1	2
3467	Wólka Soseńska		9 A	118	273	1	2
3468	Wólka Soseńska		1	130/2	389	1	2
3469	Wólka Soseńska		1	130/2	126	1	2
3470	Wólka Soseńska		1	130/2	29	1	1
3471	Wólka Soseńska		1	130/2	57	1	1
3472	Wólka Soseńska		1	130/2	115	1	1
3473	Wólka Soseńska		3	127	150	1	2
3474	Wólka Soseńska		3	127	109	1	2

Lp.	Miejscowość	Ulica	Nr	Numer działki ewidencyjnej	Ilość azbestu [m ²]	Typ płyt	Stan płyt
3475	Wólka Soseńska		4	126	55	1	2
3476	Wólka Soseńska		4	126	91	1	2
3477	Wólka Soseńska		4	126	168	1	2
3478	Wólka Soseńska		4	126	324	1	2
3479	Wólka Soseńska		5	123/2	81	1	2
3480	Wólka Soseńska		5	123/2	39	1	2
3481	Wólka Soseńska		7	177	283	1	2
3482	Wólka Soseńska		7	179	100	1	2
3483	Wólka Soseńska		7	180	118	1	2
3484	Wólka Soseńska		7	182	509	1	2
3485	Wólka Soseńska		7	182	362	1	2
3486	Wólka Soseńska		7	183	194	1	2
3487	Wólka Soseńska		7	183	26	1	2
3488	Wólka Soseńska		7	183	82	1	2
3489	Wólka Soseńska		8	184	44	1	2
3490	Wólka Soseńska		8	184	26	1	2
3491	Wólka Soseńska		8	184	223	1	2
3492	Wólka Soseńska		8	184	269	1	2
3493	Wólka Soseńska		8	184	20	1	2
3494	Wólka Soseńska		8	184	25	1	2
3495	Wólka Soseńska		9	120/1	157	1	2
3496	Wólka Soseńska		9	120/1	115	1	2
3497	Wólka Soseńska		9	120/1	260	1	2
3498	Wólka Soseńska		10	187	139	1	2
3499	Wólka Soseńska		10	187	197	1	2
3500	Wólka Soseńska		10	187	277	1	2
3501	Wólka Soseńska		11	190	382	1	2
3502	Wólka Soseńska		11	191	40	1	2
3503	Wólka Soseńska		11	194/1	597	1	2
3504	Wólka Soseńska		11	194/2	250	1	2
3505	Wólka Soseńska		11	194/2	219	1	2
3506	Wólka Soseńska		11	195/1	178	1	2
3507	Wólka Soseńska		11	195/2	214	1	3
3508	Wólka Soseńska		11	195/2	28	1	2
3509	Wólka Soseńska		13	117	113	1	2
3510	Wólka Soseńska		13	117	245	1	2
3511	Wólka Soseńska		14	115/1	219	1	2
3512	Wólka Soseńska		14	115/1	167	1	2
3513	Wólka Soseńska		14	115/1	140	1	2
3514	Wólka Soseńska		15	196	253	1	2
3515	Wólka Soseńska		15	197	171	1	2
3516	Wólka Soseńska		15	197	635	1	2
3517	Wólka Soseńska		15	197	383	1	2
3518	Wólka Soseńska		16	114	53	1	2
3519	Wólka Soseńska		16	114	204	1	2
3520	Wólka Soseńska		18	113/1	238	1	2
3521	Wólka Soseńska		18	113/1	225	1	2
3522	Wólka Soseńska		19	112/1	205	1	2
3523	Wólka Soseńska		19	112/1	129	1	2
3524	Wólka Soseńska		19	112/1	245	1	2
3525	Wólka Soseńska		20	111	503	1	2
3526	Wólka Soseńska		20	111	171	1	2

Lp.	Miejscowość	Ulica	Nr	Numer działki ewidencyjnej	Ilość azbestu [m ²]	Typ płyt	Stan płyt
3527	Wólka Soseńska		20	111	192	1	2
3528	Wólka Soseńska		21	203/1	134	1	2
3529	Wólka Soseńska		21	203/1	34	1	2
3530	Wólka Soseńska		21	203/1	246	1	2
3531	Wólka Soseńska		21	203/1	66	1	2
3532	Wólka Soseńska		22	110	301	1	2
3533	Wólka Soseńska		22	110	60	1	2
3534	Wólka Soseńska		22	110	87	1	2
3535	Wólka Soseńska		22	110	170	1	2
3536	Wólka Soseńska		23	109	93	1	2
3537	Wólka Soseńska		23	109	330	1	2
3538	Wólka Soseńska		23	109	389	1	2
3539	Wólka Soseńska		24	104	266	1	2
3540	Wólka Soseńska		26	325	284	1	2
3541	Wólka Soseńska		27	348	165	1	2
3542	Wólka Soseńska		27	348	133	1	2
3543	Wólka Soseńska		28	347/3	665	1	2
3544	Wólka Soseńska		29	330	257	1	2
3545	Wólka Soseńska		29	331	305	1	2
3546	Wólka Soseńska		30	333/1	366	1	2
3547	Wólka Soseńska		30	333/1	35	1	2
3548	Wólka Soseńska		30	333/1	70	1	2
3549	Wólka Soseńska		30	333/1	78	1	2
3550	Wólka Soseńska		31	343	363	1	2
3551	Wólka Soseńska		31	343	274	1	2
3552	Wólka Soseńska		32	409/3	201	1	2
3553	Wólka Soseńska		34	450/1	20	1	2
3554	Wólka Soseńska		34	450/1	23	1	2
3555	Wólka Soseńska		34	450/3	31	1	2
3556	Wólka Soseńska		34	450/3	102	1	2
3557	Wólka Soseńska		34	450/3	58	1	2
3558	Wólka Soseńska		34	450/3	8	1	2
3559	Wólka Soseńska		35	395	123	1	2
3560	Wólka Soseńska		35	395	41	2	2
3561	Wólka Soseńska		35	395	25	1	2
3562	Wólka Soseńska		36	199	164	2	2
3563	Wólka Soseńska		23A	209	170	1	1
3564	Wólka Soseńska			201/4	325	1	2
3565	Wólka Soseńska			201/4	286	1	2
3566	Wólka Soseńska			201/2	344	1	2
3567	Wólka Soseńska			106	160	1	2
3568	Wólka Soseńska			60/2	12	1	1
3569	Wyczółki		11 A	84/1	75	1	2
3570	Wyczółki		11 A	84/1	69	2	2
3571	Wyczółki		11 A	84/1	41	1	2
3572	Wyczółki		1	561	112	1	2
3573	Wyczółki		1	561	33	1	2
3574	Wyczółki		1	561	126	1	2
3575	Wyczółki		1	561	106	1	2
3576	Wyczółki		2	559	225	1	2
3577	Wyczółki		3	557/3	147	1	2
3578	Wyczółki		3	557/3	129	1	2

Lp.	Miejscowość	Ulica	Nr	Numer działki ewidencyjnej	Ilość azbestu [m ²]	Typ płyt	Stan płyt
3579	Wyczółki		4	551	245	1	2
3580	Wyczółki		4	551	393	1	2
3581	Wyczółki		4	551	74	1	2
3582	Wyczółki		4	551	168	1	2
3583	Wyczółki		4	551	304	1	2
3584	Wyczółki		4	557/2	130	1	2
3585	Wyczółki		4	557/2	56	1	2
3586	Wyczółki		4	557/2	134	1	2
3587	Wyczółki		4	557/2	168	1	2
3588	Wyczółki		4	557/2	148	1	2
3589	Wyczółki		5	548/1	146	1	2
3590	Wyczółki		5	548/1	143	1	2
3591	Wyczółki		5	548/1	120	1	1
3592	Wyczółki		6	406	115	1	2
3593	Wyczółki		6	406	27	1	2
3594	Wyczółki		6	406	253	1	2
3595	Wyczółki		6	406	76	1	2
3596	Wyczółki		6	406	51	1	2
3597	Wyczółki		6	406	13	1	2
3598	Wyczółki		7	402	40	1	2
3599	Wyczółki		7	403	157	1	2
3600	Wyczółki		7	403	46	1	2
3601	Wyczółki		8	400/2	53	1	2
3602	Wyczółki		8	400/2	225	1	2
3603	Wyczółki		8	400/2	209	1	2
3604	Wyczółki		8	400/2	55	1	2
3605	Wyczółki		9	399	167	1	2
3606	Wyczółki		10	397	349	1	2
3607	Wyczółki		10	397	163	1	2
3608	Wyczółki		10	397	219	1	2
3609	Wyczółki		10	397	76	1	2
3610	Wyczółki		10	397	38	1	2
3611	Wyczółki		10	397	205	1	2
3612	Wyczółki		13	532	543	1	2
3613	Wyczółki		13	532	216	1	2
3614	Wyczółki		13	532	33	1	2
3615	Wyczółki		13	532	187	1	2
3616	Wyczółki		13	532	66	1	2
3617	Wyczółki		14	524	140	1	2
3618	Wyczółki		14	524	77	1	2
3619	Wyczółki		16	516	139	1	2
3620	Wyczółki		16	516	80	1	2
3621	Wyczółki		16	516	37	1	2
3622	Wyczółki		16	516	28	1	2
3623	Wyczółki		16	516	28	1	2
3624	Wyczółki		17	514	103	1	2
3625	Wyczółki		17	514	59	1	2
3626	Wyczółki		17	514	204	1	2
3627	Wyczółki		18	511	65	1	2
3628	Wyczółki		19	507	157	1	2
3629	Wyczółki		19	507	17	1	2
3630	Wyczółki		19	507	96	1	2

Lp.	Miejscowość	Ulica	Nr	Numer działki ewidencyjnej	Ilość azbestu [m ²]	Typ płyt	Stan płyt
3631	Wyczółki		19	509	112	1	2
3632	Wyczółki		20	505	95	1	2
3633	Wyczółki		20	505	139	1	2
3634	Wyczółki		21	501	112	1	2
3635	Wyczółki		22	499	86	2	2
3636	Wyczółki		23	494	212	1	2
3637	Wyczółki		24	491	139	1	2
3638	Wyczółki		24	491	120	2	2
3639	Wyczółki		24	491	64	1	2
3640	Wyczółki		24	491	89	1	2
3641	Wyczółki		25	492	175	1	2
3642	Wyczółki		25	492	134	1	3
3643	Wyczółki		25	495	274	1	2
3644	Wyczółki		26	489	175	1	2
3645	Wyczółki		27	488	158	1	2
3646	Wyczółki		28	482	40	1	2
3647	Wyczółki		28	482	72	1	2
3648	Wyczółki		28	482	257	1	2
3649	Wyczółki		28	482	130	1	2
3650	Wyczółki		28	482	293	1	2
3651	Wyczółki		29	479	40	1	2
3652	Wyczółki		30	473	45	1	2
3653	Wyczółki		31	470	153	1	2
3654	Wyczółki		31	470	245	1	2
3655	Wyczółki		31	470	79	1	2
3656	Wyczółki		31	470	99	1	2
3657	Wyczółki		32	462/2	211	1	2
3658	Wyczółki		32	462/2	120	1	2
3659	Wyczółki		32	467	256	1	2
3660	Wyczółki		32	467	99	1	2
3661	Wyczółki		33	459	197	1	2
3662	Wyczółki		33	459	49	1	2
3663	Wyczółki		33	459	225	1	2
3664	Wyczółki		33	462/1	62	1	2
3665	Wyczółki		33	462/1	72	1	2
3666	Wyczółki		35	456/1	168	1	2
3667	Wyczółki		35	456/1	20	1	2
3668	Wyczółki		35	456/1	21	1	2
3669	Wyczółki		36	453/1	156	1	2
3670	Wyczółki		36	453/1	153	1	2
3671	Wyczółki		36	453/1	204	1	2
3672	Wyczółki		36	453/1	181	1	2
3673	Wyczółki		38	383/2	74	1	2
3674	Wyczółki		38	383/2	14	1	2
3675	Wyczółki		38	384/2	26	1	2
3676	Wyczółki		38	384/2	30	1	2
3677	Wyczółki		38	384/2	171	1	2
3678	Wyczółki		40	441	98	1	2
3679	Wyczółki		40	441	65	1	2
3680	Wyczółki		40	441	130	1	2
3681	Wyczółki		41	438	66	1	2
3682	Wyczółki		41	438	163	1	2

Lp.	Miejscowość	Ulica	Nr	Numer działki ewidencyjnej	Ilość azbestu [m ²]	Typ płyt	Stan płyt
3683	Wyczółki		41	438	62	1	2
3684	Wyczółki		42	310/3	115	1	1
3685	Wyczółki		42	310/3	13	1	2
3686	Wyczółki		42	439	10	1	2
3687	Wyczółki		42	439	81	1	2
3688	Wyczółki		42	439	160	1	2
3689	Wyczółki		42	439	38	1	2
3690	Wyczółki		42	439	11	1	2
3691	Wyczółki		43	433	107	1	2
3692	Wyczółki		43	433	48	1	2
3693	Wyczółki		44	434	50	1	2
3694	Wyczółki		44	434	46	1	2
3695	Wyczółki		45	430	142	1	2
3696	Wyczółki		45	430	106	1	2
3697	Wyczółki		45	430	95	1	2
3698	Wyczółki		46	425	161	1	1
3699	Wyczółki		46	425	247	1	2
3700	Wyczółki		46	425	64	1	2
3701	Wyczółki		47	423/1	48	1	2
3702	Wyczółki		47	423/1	85	1	2
3703	Wyczółki		48	421/2	208	1	2
3704	Wyczółki		48	421/2	88	1	2
3705	Wyczółki		48	421/2	77	1	2
3706	Wyczółki		48	421/2	269	1	2
3707	Wyczółki		48	421/2	147	1	2
3708	Wyczółki		49	413/1	15	1	2
3709	Wyczółki		49	413/1	12	1	2
3710	Wyczółki		49	413/1	190	1	2
3711	Wyczółki		49	417/1	140	1	2
3712	Wyczółki		49	417/1	15	1	2
3713	Wyczółki		49	413/1	139	1	2
3714	Wyczółki		49	413/1	45	1	2
3715	Wyczółki		49	413/1	113	1	2
3716	Wyczółki		50	419/1	141	1	2
3717	Wyczółki		50	419/1	19	1	2
3718	Wyczółki		50	419/1	16	1	2
3719	Wyczółki		51	419/3	49	1	2
3720	Wyczółki		51	419/3	154	1	2
3721	Wyczółki		52	367/11	117	1	2
3722	Wyczółki		52	367/11	40	1	2
3723	Wyczółki		52	367/11	106	1	2
3724	Wyczółki		53	366/14	397	1	2
3725	Wyczółki		53	366/16	82	1	2
3726	Wyczółki		53	366/16	198	1	2
3727	Wyczółki		53	366/16	42	1	2
3728	Wyczółki		55	364/1	43	1	2
3729	Wyczółki		55	364/1	158	1	1
3730	Wyczółki		55	364/1	19	1	2
3731	Wyczółki		55	364/1	195	1	2
3732	Wyczółki		56	362/4	54	1	2
3733	Wyczółki		56	362/4	255	1	2
3734	Wyczółki		56	362/4	238	1	2

Lp.	Miejscowość	Ulica	Nr	Numer działki ewidencyjnej	Ilość azbestu [m ²]	Typ płyt	Stan płyt
3735	Wyczółki		56	362/4	133	1	2
3736	Wyczółki		57	360/4	60	1	1
3737	Wyczółki		59	303	147	1	2
3738	Wyczółki		59	303	123	1	2
3739	Wyczółki		59	303	37	1	2
3740	Wyczółki		59	303	15	1	2
3741	Wyczółki		60	369/1	79	1	2
3742	Wyczółki		60	369/1	112	1	2
3743	Wyczółki		60	369/1	35	1	2
3744	Wyczółki		61	309/2	23	1	2
3745	Wyczółki		61	309/2	373	1	2
3746	Wyczółki		61	309/2	92	1	2
3747	Wyczółki		61	309/2	32	1	2
3748	Wyczółki		62	884/2	112	1	2
3749	Wyczółki		63	371/6	68	1	2
3750	Wyczółki		63	371/6	18	1	2
3751	Wyczółki		64	371/6	18	1	2
3752	Wyczółki		64	371/6	69	1	2
3753	Wyczółki		64	371/6	13	1	2
3754	Wyczółki		64	371/6	126	1	2
3755	Wyczółki		64	371/6	28	1	2
3756	Wyczółki		64	371/6	124	1	2
3757	Wyczółki		65	313/2	158	1	2
3758	Wyczółki		65	313/2	160	1	2
3759	Wyczółki		65	313/2	16	1	2
3760	Wyczółki		65	313/2	22	1	2
3761	Wyczółki		65	313/2	35	1	2
3762	Wyczółki		65	313/2	218	1	2
3763	Wyczółki		65	313/2	19	1	2
3764	Wyczółki		65	313/2	31	1	2
3765	Wyczółki		65	314/4	188	1	2
3766	Wyczółki		66	378/2	10	1	1
3767	Wyczółki		66	378/2	10	1	2
3768	Wyczółki		67	385/12	180	1	2
3769	Wyczółki		67	385/12	75	1	2
3770	Wyczółki		69	398/2	143	1	2
3771	Wyczółki		70	348	51	1	2
3772	Wyczółki		72	355/2	106	1	2
3773	Wyczółki		72	355/2	154	1	2
3774	Wyczółki		72	355/2	69	1	2
3775	Wyczółki		72	355/2	15	1	2
3776	Wyczółki		76	339	128	1	2
3777	Wyczółki		77	338/1	208	1	2
3778	Wyczółki		78	328	83	1	2
3779	Wyczółki		80	290	256	1	2
3780	Wyczółki		80	290	273	1	2
3781	Wyczółki		81	288/2	78	1	2
3782	Wyczółki		81	288/3	147	1	2
3783	Wyczółki		81	289/3	103	1	2
3784	Wyczółki		82	287	25	1	2
3785	Wyczółki		82	287	7	1	2
3786	Wyczółki		82	289/1	195	1	2

Lp.	Miejscowość	Ulica	Nr	Numer działki ewidencyjnej	Ilość azbestu [m ²]	Typ płyt	Stan płyt
3787	Wyczółki		83	286	280	1	2
3788	Wyczółki		84	278	102	1	2
3789	Wyczółki		86	865/2	49	1	2
3790	Wyczółki		88	869	597	1	2
3791	Wyczółki		88	869	404	1	2
3792	Wyczółki		88	869	28	1	2
3793	Wyczółki		88	869	79	1	2
3794	Wyczółki		43A	433	197	1	2
3795	Wyczółki			370/2	188	1	2
3796	Wyczółki			534/1	46	1	2
3797	Wyczółki			454/2	170	1	2
3798	Wyczółki			442	88	1	2
3799	Wyczółki			442	24	1	2
3800	Wyczółki			445	93	1	2
3801	Wyczółki			390/2	219	1	2
3802	Wyczółki			391/2	225	1	2
3803	Wyczółki			526	154	1	2
3804	Wyczółki			849/1	88	1	2
3805	Wyczółki			849/1	199	1	2
3806	Wyczółki			849/1	107	1	2
3807	Wyczółki			866	110	1	2

Legenda:

Typ płyt azbestowo-cementowych: 1 - faliste, 2 - płaskie, 3 - warstwowe

Stan płyt: 1 - wymiana lub naprawa wymagana bezzwłocznie, 2 - ponowna ocena wymagana w czasie do 1 roku, 3 - ponowna ocena w terminie do 5 lat

Załącznik 10. Wykaz składowisk przyjmujących odpady zawierające azbest

Województwo dolnośląskie	
1. Składowisko odpadów innych niż niebezpieczne i obojętne z wydzieloną kwaterą do składowania odpadów niebezpiecznych zawierających azbest w Wałbrzychu	
Zarządzający składowiskiem	Mo BRUK sp. k.
Adres	Korzenna 214, 33-322 Korzenna
Telefon	województwo małopolskie, powiat nowosądecki, gmina Korzenna (074) 849 53 08, fax (074) 849 55 40
e-mail	sklawowisko@mobruk.pl
strona internetowa	www.mobruk.pl
adres składowiska	ul. Górnicza 1, 58-303 Wałbrzych
adres składowiska	województwo dolnośląskie, powiat wałbrzyski, gmina Wałbrzych
Dane o składowisku	
Kod przyjmowanych odpadów	06 07 01* – odpady azbestowe z elektrolizy 06 13 04* – odpady z przetwarzania azbestu 10 11 81* – odpady zawierające azbest 10 13 09* – odpady zawierające azbest z produkcji elementów cementowo-azbestowych 16 01 11* – okładziny hamulcowe zawierające azbest 16 02 12* – zużyte urządzenia zawierające wolny azbest 17 06 01* – materiały izolacyjne zawierające azbest 17 06 05* – materiały konstrukcyjne zawierające azbest
Cena za 1 Mg	06 07 01* - do uzgodnienia 06 13 04* - 520 zł netto 10 11 81* - 470 zł netto 10 13 09* - 340 zł netto 16 01 11* - 920 zł netto 16 02 12* - 820 zł netto 17 06 01* - 300 zł netto 17 06 05* - 270 zł netto
Godziny otwarcia	7:00-17:00 pn.-pt.
2. Składowisko odpadów innych niż niebezpieczne i obojętne w Trzebczu	
Zarządzający składowiskiem	Przedsiębiorstwo Gospodarki Miejskiej Sp. z o.o.
Adres	ul. Dąbrowskiego 2, 59-100 Polkowice
Telefon	województwo dolnośląskie, powiat polkowicki, gmina Polkowice (076) 846 29 11, fax (076) 846 29 60
e-mail	pgm@pgm-polkowice.com.pl
strona internetowa	www.pgm-polkowice.com.pl
adres składowiska	obręb Trzebcz i Polkowice III
Dane o składowisku	
Kod przyjmowanych odpadów	17 06 01* – materiały izolacyjne zawierające azbest 17 06 05* – materiały konstrukcyjne zawierające azbest
Cena za 1 Mg	495 zł netto
Godziny otwarcia	7.00 -18.00 pn.-pt., 7.00 -16.00 sobota
Województwo kujawsko-pomorskie	
3. Składowisko odpadów niebezpiecznych	
Zarządzający składowiskiem	Eco-Pol Sp. z o.o.
Adres	ul. Dworcowa 9, 86-120 Pruszcz
Telefon	województwo kujawsko-pomorskie, powiat świecki, gmina Pruszcz Fax (052) 330 80 65; kom. 604 976 270
e-mail	eco-pol@o2.pl, biuro@ecopol.pl
strona internetowa	www.ecopol.republika.pl www.ecopol.pl
adres składowiska	Małociechowo
Dane o składowisku	
Kod przyjmowanych odpadów	17 06 01* – materiały izolacyjne zawierające azbest 17 06 05* – materiały konstrukcyjne zawierające azbest
Cena za 1 Mg	cena ustalana indywidualnie, uzależniona od ilości dostarczonych odpadów na składowisko
Godziny otwarcia	poniedziałek – piątek 7:00 – 17:00

Województwo lubelskie	
4. Składowisko w Kraśniku	
Zarządzający składowiskiem	Przedsiębiorstwo Usług Wodno-Budowlanych „WOD-BUD” Sp. z o.o.
adres	ul. Piłsudskiego 12/1, 23-200 Kraśnik
	województwo lubelskie, powiat kraśnicki, gmina Kraśnik
telefon	(081) 825 26 05
e-mail	wod-bud@wod-bud.com.pl
strona internetowa	www.wod-bud.com.pl
adres składowiska	Piaski, Zarzecze II 23-200 Kraśnik
Dane o składowisku	
Kod przyjmowanych odpadów	Kwaterna I: 17 06 01* – materiały izolacyjne zawierające azbest 17 06 05* – materiały konstrukcyjne zawierające azbest Kwaterna II: 06 07 01* – odpady azbestowe z elektrolizy 06 13 04* – odpady z przetwarzania azbestu 10 11 81* – odpady zawierające azbest 10 13 09* – odpady zawierające azbest z produkcji elementów cementowo-azbestowych 16 01 11* – okładziny hamulcowe zawierające azbest 16 02 12* – zużyte urządzenia zawierające wolny azbest 15 01 11* - odpady opakowaniowe - włącznie z selektywnie gromadzonymi komunalnymi zawierające niebezpieczne porowate elementy wzmocnienia konstrukcyjnego (azbest) 17 06 01* – materiały izolacyjne zawierające azbest 17 06 05* – materiały konstrukcyjne zawierające azbest
Cena za 1 Mg	Kwaterna I - 200-350 zł Kwaterna II - 200-600 zł
Godziny otwarcia	7.00-15.00 pn.-pt.
Województwo lubelskie	
5. Składowisko odpadów azbestowych w miejscowości Srebrzyszcze	
Zarządzający składowiskiem	Przedsiębiorstwo Gospodarki Komunalnej Sp. z o.o. w Chełmie
adres	ul. Ks. Piotra Skargi 11, 22-100 Chełm
	województwo lubelskie, powiat chełmski, gmina Chełm
telefon	(082) 560 50 20; fax (082) 560 50 21
e-mail	pgo@pgo.chelm.pl
strona internetowa	www.pgo.chelm.pl
adres składowiska	Srebrzyszcze, Chełm, 22-100 działka ewidencyjna nr 539
Dane o składowisku	
Kod przyjmowanych odpadów	17 06 01* – materiały izolacyjne zawierające azbest 17 06 05* – materiały konstrukcyjne zawierające azbest
Cena za 1 Mg	200 zł netto
Godziny otwarcia	poniedziałek - piątek 7:00-15:00
Województwo lubuskie	
6. Składowisko odpadów zawierających azbest w Gorzowie Wielkopolskim	
Zarządzający składowiskiem	Zakład Utylizacji Odpadów Sp. z o.o.
Adres	ul. Teatralna 49, 66-400 Gorzów Wielkopolski
	województwo lubuskie, powiat gorzowski, gmina Gorzów Wielkopolski
Telefon	(095) 722 53 85
e-mail	zuo@zuo-gorzow.pl
strona internetowa	www.zuo-gorzow.pl
adres składowiska	ul. Małuszyńska 180, 66-400 Gorzów Wielkopolski - Chróścik
Dane o składowisku	
Kod przyjmowanych odpadów	17 06 01* – materiały izolacyjne zawierające azbest 17 06 05* – materiały konstrukcyjne zawierające azbest
Cena za 1 Mg	190 zł netto za Mg
Godziny otwarcia	poniedziałek – piątek 7:00 – 20:00
7. Składowisko odpadów azbestowych w Poniatowej Wsi	
Zarządzający składowiskiem	Przedsiębiorstwo Gospodarki Komunalnej Sp. z o.o. w Poniatowej Wsi
adres	ul. Młodzieżowa 4, 23-320 Poniatowa
	województwo lubelskie, powiat opolski, gmina Powiatowa Wieś
telefon	(081) 743 68 60
e-mail	opracowania@laos.com.pl
strona internetowa	brak
adres składowiska	Poniatowa Wieś 23-320 Poniatowa
Dane o składowisku	

Kod przyjmowanych odpadów	16 02 12* – zużyte urządzenia (elektryczne i elektroniczne) zawierające wolny azbest 17 06 01* – materiały izolacyjne zawierające azbest 17 06 05* – materiały konstrukcyjne zawierające azbest
Cena za 1 Mg	400 – 500 zł netto
Godziny otwarcia	Poniedziałek - piątek. 7:00-15:00
Województwo łódzkie	
8. Składowisko odpadów niebezpiecznych Jadwinówka	
Zarządzający składowiskiem	Transport Metalurgia Sp. z o.o.
Adres	ul. Reymonta 62, 97-500 Radomsko
	województwo łódzkie, powiat radomszczański, gmina Radomsko
Telefon	(44) 684 01 13, kom. 517 822 700
e-mail	b.d.
adres składowiska	Jadwinówka, 97-500 Radomsko
Dane o składowisku	
Kod przyjmowanych odpadów	17 06 01* – materiały izolacyjne zawierające azbest 17 06 05* – materiały konstrukcyjne zawierające azbest
Cena za 1 Mg	2120-170 zł brutto
Godziny otwarcia	7:00-15:00 pn.-pt.
Województwo małopolskie	
9. Składowisko Odpadów Za rzeką Białą – sektor C3	
Zarządzający składowiskiem	Jednostka Ratownictwa Chemicznego Sp. z o.o.
Adres	ul. Kwiatkowskiego 8, 33-101 Tarnów
	województwo małopolskie, powiat tarnowski, gmina Tarnów
Telefon	(014) 633 06 82; fax (014) 628 34 57
e-mail	sekretariat@jrch.pl
strona internetowa	www.jrch.pl
adres składowiska	ul. Czysta, 33-100 Tarnów nr nieruchomości 25/44
Dane o składowisku	
Kod przyjmowanych odpadów	17 06 01* – materiały izolacyjne zawierające azbest 17 06 05* – materiały konstrukcyjne zawierające azbest
Cena za 1 Mg	około 120 zł brutto
Godziny otwarcia	poniedziałek-sobota 7:00-19:00
Województwo mazowieckie	
10. Składowisko odpadów innych niż niebezpieczne i obojętne	
Zarządzający składowiskiem	Zakład Gospodarki Mieszkaniowej w Sierpcu
Adres	ul. Traugutta 33, 09-200 Sierpc
	województwo mazowieckie, powiat sierpecki, gmina Sierpc
Telefon	Fax (024) 275-55-35
e-mail	zgmsierpc@wp.pl
strona internetowa	http://skladowisko.sierpc.pl/
adres składowiska	Rachocin, 09-200 Sierpc
Dane o składowisku	
Kod przyjmowanych odpadów	17 06 01* – materiały izolacyjne zawierające azbest 17 06 05* – materiały konstrukcyjne zawierające azbest
Cena za 1 Mg	600 zł netto za Mg
Godziny otwarcia	Poniedziałek -piątek 7:00-15:00, sobota 6:00-18:00
Województwo podkarpackie	
11. Składowisko odpadów w Młynach Zakładu Gospodarki Komunalnej Gminy Radymno z/s w Skołoszowie	
Zarządzający składowiskiem	Zakład Gospodarki Komunalnej Gminy Radymno z/s w Skołoszowie
Adres	Skołoszów 341, 37-550 Radymno
	województwo podkarpackie, powiat jarosławski, gmina Radymno
Telefon	(016) 628 36 63; (016) 628 12 65, fax; (016) 623 75 34; (016) 628 49 36
e-mail	zgkradymno@poczta.fm
strona internetowa	www.zgkradymno.pl
adres składowiska	Młyny, 37-550 Radymno
Dane o składowisku	
Kod przyjmowanych odpadów	17 06 01* – materiały izolacyjne zawierające azbest 17 06 05* – materiały konstrukcyjne zawierające azbest
Cena za 1 Mg	200 zł netto
Godziny otwarcia	poniedziałek – piątek 7:00 – 15:00

12. Składowisko odpadów innych niż niebezpieczne i obojętne w Pysznicy	
Zarządzający składowiskiem	Gminny Zakład Komunalny w Pysznicy
Adres	ul. Wolności 295, 37-403 Pysznicza
	województwo podkarpackie, powiat stalowowolski, gmina Pysznicza
Telefon	(015) 841 00 08
e-mail	gzk@pysznicza.pl
adres składowiska	Pysznicza Kaczyłów, 37-403 Pysznicza
Dane o składowisku	
Kod przyjmowanych odpadów	17 06 01* – materiały izolacyjne zawierające azbest 17 06 05* – materiały konstrukcyjne zawierające azbest
Dostępność	dla gminy Pysznicza oraz Gminy Nisko
Cena za 1 Mg	170601 - 250 zł netto 170605 - 400 zł netto
Godziny otwarcia	Poniedziałek – sobota 7:00 – 17:00
Województwo pomorskie	
13. Kwatera azbestu w Zakładzie Utylizacji Odpadów Sp. z o.o. w Gilwie Małej	
Zarządzający składowiskiem	Zakład Utylizacji Odpadów Sp. z o.o.
Adres	Gilwa Mała 8, 82-500 Kwidzyn
	województwo pomorskie, powiat kwidzyński, gmina Kwidzyń
Telefon	(055) 279 58 28
e-mail	zuok@wp.pl
strona internetowa	www.zuo.kwidzyn.pl
adres składowiska	Gilwa Mała 8, 82-500 Kwidzyn
Dane o składowisku	
Kod przyjmowanych odpadów	17 06 01* – materiały izolacyjne zawierające azbest 17 06 05* – materiały konstrukcyjne zawierające azbest
Cena za 1 Mg	250 zł netto dla powiatu kwidzyńskiego, 400 zł netto dla pozostałych
Godziny otwarcia	Poniedziałek -piątek 7:00-15:00
Województwo świętokrzyskie	
14. Składowisko „Dobrow”	
Zarządzający składowiskiem	Środowisko i Innowacje Sp. z o.o.
Adres	Dobrow 8, 28-142 Tuczępy
	województwo świętokrzyskie, powiat buski, gmina Tuczępy
Telefon	(041) 342 13 87; (015) 864 51 13; (044) kom. 509 231 489
e-mail	biuro@sii.com.pl
strona internetowa	www.sii.com.pl
adres składowiska	Dobrow 8, 28-142 Tuczępy
Dane o składowisku	
Kod przyjmowanych odpadów	17 06 01* – materiały izolacyjne zawierające azbest 17 06 05* – materiały konstrukcyjne zawierające azbest
Cena za 1 Mg	17 06 01 – 300-400zł netto 17 06 05 – 205 zł netto
Godziny otwarcia	poniedziałek – piątek 7:00 – 17:00
Województwo warmińsko-mazurskie	
15. Składowisko Odpadów Niebezpiecznych	
Zarządzający składowiskiem	Przedsiębiorstwo Usług Komunalnych Sp. z o.o.
Adres	ul. 3 Maja 8, 14-100 Ostróda
	województwo warmińsko-mazurskie, powiat ostródzki, gmina Ostróda
Telefon	(089) 646 42 51; fax (089) 646 35 79
e-mail	puk-ost@post.pl
strona internetowa	www.puk-ostroda.com.pl
adres składowiska	Półwieś, 14-230 Zalewo
	województwo warmińsko-mazurskie, powiat iławski, gmina Zalewo
Dane o składowisku	
Kod przyjmowanych odpadów	17 06 01* – materiały izolacyjne zawierające azbest 17 06 05* – materiały konstrukcyjne zawierające azbest
Cena za 1 Mg	300 zł netto firmy, instytucje 350 zł netto klienci indywidualni
Godziny otwarcia	Poniedziałek-piątek 7:00-15:00

Województwo wielkopolskie	
16. Składowisko odpadów niebezpiecznych zawierających azbest	
Zarządzający składowiskiem	Zakład Utylizacji Odpadów Sp. z o.o.
Adres	ul. Sulańska 11, 62-510 Konin
Telefon	województwo wielkopolskie, powiat koniński, gmina Konin (063) 249 36 24; fax (063) 247 48 06
e-mail	sekretariat@utyliczacja-konin.pl
strona internetowa	www.utyliczacja-konin.pl
adres składowiska	Miasto Konin nr działki ewidencyjnej 109/3, 62-510 Konin
Dane o składowisku	
Kod przyjmowanych odpadów	17 06 01* – materiały izolacyjne zawierające azbest 17 06 05* – materiały konstrukcyjne zawierające azbest
Cena za 1 Mg	b.d.
Godziny otwarcia	poniedziałek – piątek 8:00 – 16:00
Województwo zachodniopomorskie	
17. Zakład Odzysku Odpadów w Sianowie	
Zarządzający składowiskiem	Przedsiębiorstwo Gospodarki Komunalnej Sp. z o.o.
Adres	ul. Komunalna 5, 75-724 Koszalin
Telefon	województwo zachodniopomorskie, powiat koszaliński, gmina Koszalin (094) 348 44 44; fax (094) 348 44 43
e-mail	pgk@pgk.koszalin.com.pl
strona internetowa	www.pgk.koszalin.com.pl
adres składowiska	ul. Łubuszan 80, 76-004 Sianów
	województwo zachodniopomorskie, powiat koszaliński, gmina Sianów
Dane o składowisku	
Kod przyjmowanych odpadów	17 06 01* – materiały izolacyjne zawierające azbest 17 06 05* – materiały konstrukcyjne zawierające azbest
Cena za 1 Mg	z gminy Sianów - 300 zł netto z pow. koszalińskiego - 400 zł netto spoza powiatu - 500 zł netto
Godziny otwarcia	IV-IX poniedziałek – piątek 7:00-17:00, sobota 7:00-15:00; pozostałe miesiące poniedziałek – piątek 7:00 – 16:00, sobota nieczynne
18. Składowisko Odpadów Dalsze	
Zarządzający składowiskiem	„Eko-Mysł” Sp. z o.o.
Adres	Dalsze 36, 74-300 Myślibórz
Telefon	województwo zachodniopomorskie, powiat myśliborski, gmina Myślibórz (095) 747 56 53; fax (095) 747 33 22
e-mail	sekretariat@eko-mysl.pl
strona internetowa	eko-mysl.pl
adres składowiska	Dalsze 36, 74-300 Myślibórz
Dane o składowisku	
Kod przyjmowanych odpadów	17 06 01* – materiały izolacyjne zawierające azbest 06 13 04* – odpady z przetwarzania azbestu 17 06 05* – materiały konstrukcyjne zawierające azbest
Cena za 1 Mg	17 06 01 - 283 zł netto 17 06 04 - 227 zł netto 17 06 05 - 283 zł netto
Godziny otwarcia	poniedziałek – piątek 7:00-18:00, sobota 7:00-14:00

Załącznik 11. **Wykaz podmiotów gospodarczych w zakresie transportu, zbierania i usuwania odpadów azbestowych na terenie powiatu siedleckiego**

W zakresie demontażu:

1. Algader Hofman Sp. z o.o.
Ul. Wólczyńska 133, bud. 11B, 01-010 Warszawa
Tel. 22 864-94-97
2. Ekochem-Ekoservice Sp. z o.o.
Ul. Kościuszki 99, 90-441 Łódź
Tel. 42 636-97-63
3. Przedsiębiorstwo Budownictwa Lądowego MJ Sp. z o. o.
Reguły, ul. Graniczna 6, 05-816 Michałowice
tel./fax (0-22) 724-32-39
4. PPHU „GAJAWI” Gabriel Rogut
ul. Odyńca 24, 93-150 Łódź
tel. kom. 501 028 153
5. TERMOEKSPORT Warszawa
Ul. Żurawia 24/7, Warszawa
Tel. 22 821-34-67
6. Centrum Gospodarki Odpadami Azbestu i Recyklingu „CARO”
Ul. Zamojskiego 51, 22-400 Zamość
Tel. 84 627-30-13
7. Instalatorstwo Sanitarne i Ogrzewcze K.Jakimiak
Ul. Kwiatowa 5, 08-110 Siedlce
Tel. 25 644-29-33
8. KAN-POL PPHU, Iwona Łosiewicz
Ul. Storczykowa 30, 20-143 Lublin
Tel. 81 534-31-15
9. Zakład Usług Budowlanych, Grzegorz Czarnecki
Żabokliki 120, pow. Siedlecki
Tel. 25 644-07-16
10. PHU „JUKO” Jerzy Szczukowski
Ul. 1-go Maja 25, 97-300 Piotrków Trybunalski
Tel. 44 649-94-24
11. HYDROGEOTECHNIKA Sp. z o.o.
Ul. Ściegiennego 262A, 26-116 Kielce
Tel. 41 348-06-60
12. NATEX2 – Irena Jasińska
Trzciniec 45, 06-100 Pułtusk
Tel. 23 692-10-54
13. Plastimet-Panorama
Ul. Fabryczna 9, 05-084 Leszno
Tel. 22 725-92-66
14. Firma R&M Plettac Sp. z o.o.
Ul. Kościuszki 19, 63-500 Ostrzeszów
Tel. 62 587-01-00
15. PPHU Abba-Ekomed Sp. z o.o.
Ul. Moniuszki 11/13, 87-100 Toruń
Tel. 56 654-86-70
16. Albeko Sieger Sp. j.
87-510 Kotowy, gm. Skrwilno
Tel. 54 280-02-88
17. PHU Dachy Kurowski Krzysztof

-
- Zawady 20, 08-111 Krzesk, gm. Zbuczyn
Tel. 602-726-492
18. Zakład Remontowo-Budowlany, Skrajny Jan
Ul. Paderewskiego 27, 08-110 Siedlce
Tel. 602-102-492
19. Traffic, Krzysztof Popławski
Ul. Kombatantów 4/1, Białystok
Tel. 85 679-54-80
20. Euro-Gaz Sp. j.
Zgórsko 31A, 26-052 Sitkówka Nowiny
Tel. 41 346-51-90
21. „MAJKA” Maria Demiańczuk
Ul. Mickiewicza 7, 17-300 Siemiatycze
Tel. 85 656-05-05

W zakresie transportu:

1. Algader Hofman Sp. z o.o.
Ul. Wólczyńska 133, bud. 11B, 01-010 Warszawa
Tel. 22 864-94-97
2. Ekochem-Ekoservice Sp. z o.o.
Ul. Kościuszki 99, 90-441 Łódź
Tel. 42 636-97-63