

OPIS PLANOWANYCH ROBÓT BUDOWLANYCH

Przebudowa drogi gminnej (cz. działki nr 601 i cz. działki nr 604) w miejscowości
Krzymosze

Stan istniejący

Lokalizacja: miejscowość – Krzymosze, działki nr ewid. 601 i 604 – obręb geodezyjny Krzymosze, gmina – Mordy.

Przy drodze znajdują się grunty rolne i zabudowa zagrodowa.

Długość przebudowywanego odcinka drogi na działce nr ewid. 601 – 0,308 km.

Szerokość drogi w liniach rozgraniczających na działce nr ewid. 601 - 6 m.

Długość przebudowywanego odcinka drogi na działce nr ewid. 604 – 0,236 km.

Szerokość drogi w liniach rozgraniczających na działce nr ewid. 604 - 4 m.

Nawierzchnia gruntowa, żwirowa w części nawierzchnia gruntowa ulepszona kruszywem.

Stan projektowany.

Przebudowa drogi na działce nr ewid. 601 polegała będzie na:

- profilowaniu i zagęszczaniu podłoża na długości 308 m i szerokości 5,20 m,
- wykonaniu podbudowy pomocniczej z betonu cementowego o $R_m = 2,5$ MPa, o grubości 10 cm po zagęszczeniu, na długości 308 m i szerokości 5,20 m,
- wykonaniu podbudowy zasadniczej z mieszanki kruszywa łamanego frakcji 0-31,5 mm o grubości 10 cm po zagęszczeniu, na długości 308 m i szerokości 5,20 m,
- wykonaniu warstwy wiążącej z betonu asfaltowego o grubości 3 cm po zagęszczeniu, na długości 308 m i szerokości 5,10 m,
- wykonaniu nawierzchni - warstwy ścieralnej z betonu asfaltowego o grubości 4 cm po zagęszczeniu, na długości 308 m i szerokości 5 m.

Przebudowa drogi na działce nr ewid. 604 polegała będzie na:

- profilowaniu i zagęszczaniu podłoża na długości 236 m i szerokości 4 m,
- wykonaniu podbudowy pomocniczej z betonu cementowego o $R_m = 2,5$ MPa, o grubości 10 cm po zagęszczeniu, na długości 236 m i szerokości 4 m,
- wykonaniu podbudowy zasadniczej z mieszanki kruszywa łamanego frakcji 0-31,5 mm o grubości 10 cm po zagęszczeniu, na długości 236 m i szerokości 4 m,
- wykonaniu warstwy wiążącej z betonu asfaltowego o grubości 3 cm po zagęszczeniu, na długości 236 m i szerokości 4 m,

- wykonaniu nawierzchni - warstwy ścieralnej z betonu asfaltowego o grubości 4 cm po zagęszczeniu, na długości 236 m i szerokości 4 m.

Przed położeniem masy asfaltowej przeprowadzone będzie skropienie emulsją asfaltową podbudowy z kruszyw i warstwy wiążącej.

Przebudowa drogi wykonywana będzie w istniejących granicach pasa drogowego.

Na całym odcinku drogi jest odwodnienie powierzchniowe. Odprowadzenie wód opadowych z pasa drogowego pozostaje bez zmian, zgodnie ze stanem istniejącym.

Ochrona środowiska.

Budowana nawierzchnia z betonu asfaltowego nie wpływa negatywnie na środowisko. Nawierzchnia nie emituje zanieczyszczeń toksycznych.

Wykonywana przebudowa poprawi parametry techniczne i eksploatacyjne drogi. Przedsięwzięcie wpłynie pozytywnie na polepszenie komfortu jazdy a tym samym zmniejszy się jednostkowe zużycie paliwa i emisja spalin.

Dzięki wykonanej przebudowie drogi nastąpi poprawa bezpieczeństwa użytkowników drogi. Przedsięwzięcie usprawni dojazd do gruntów rolnych (pól uprawnych, łąk) oraz gospodarstw rolnych.

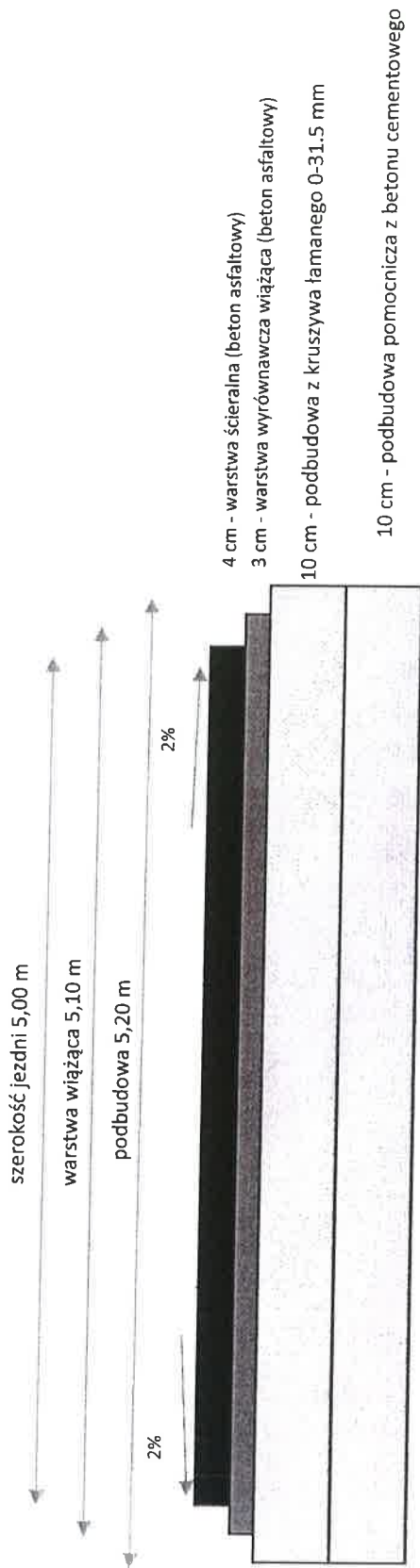
BURMISTRZ

Jan Łyżkowski

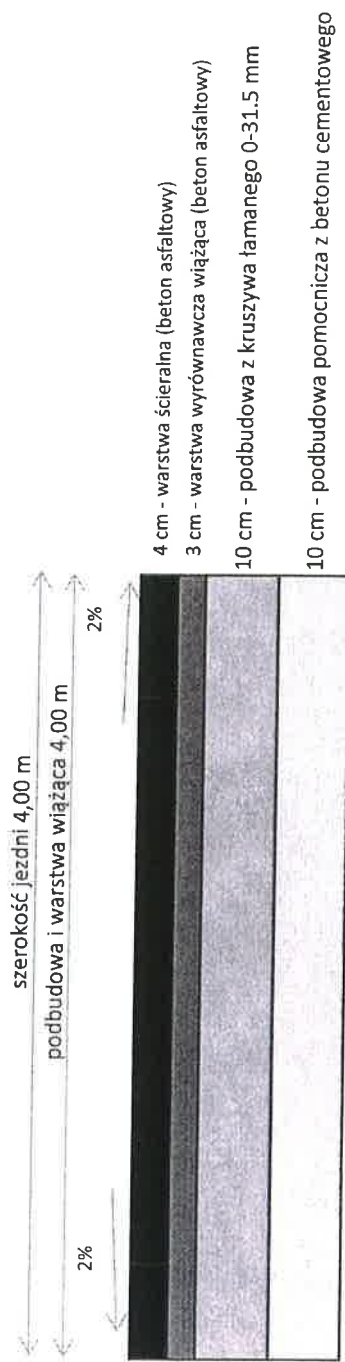
Przekroje normalne

Przebudowa drogi gminnej (cz. działki nr 601 i cz. działki nr 604) w miejscowości Krzymosze

Przekrój drogi na odcinku od km 0+000 do km 0+308 o długości 0,308 km



Przekrój drogi na odcinku od km 0+308 do km 0+544 o długości 0,236 km

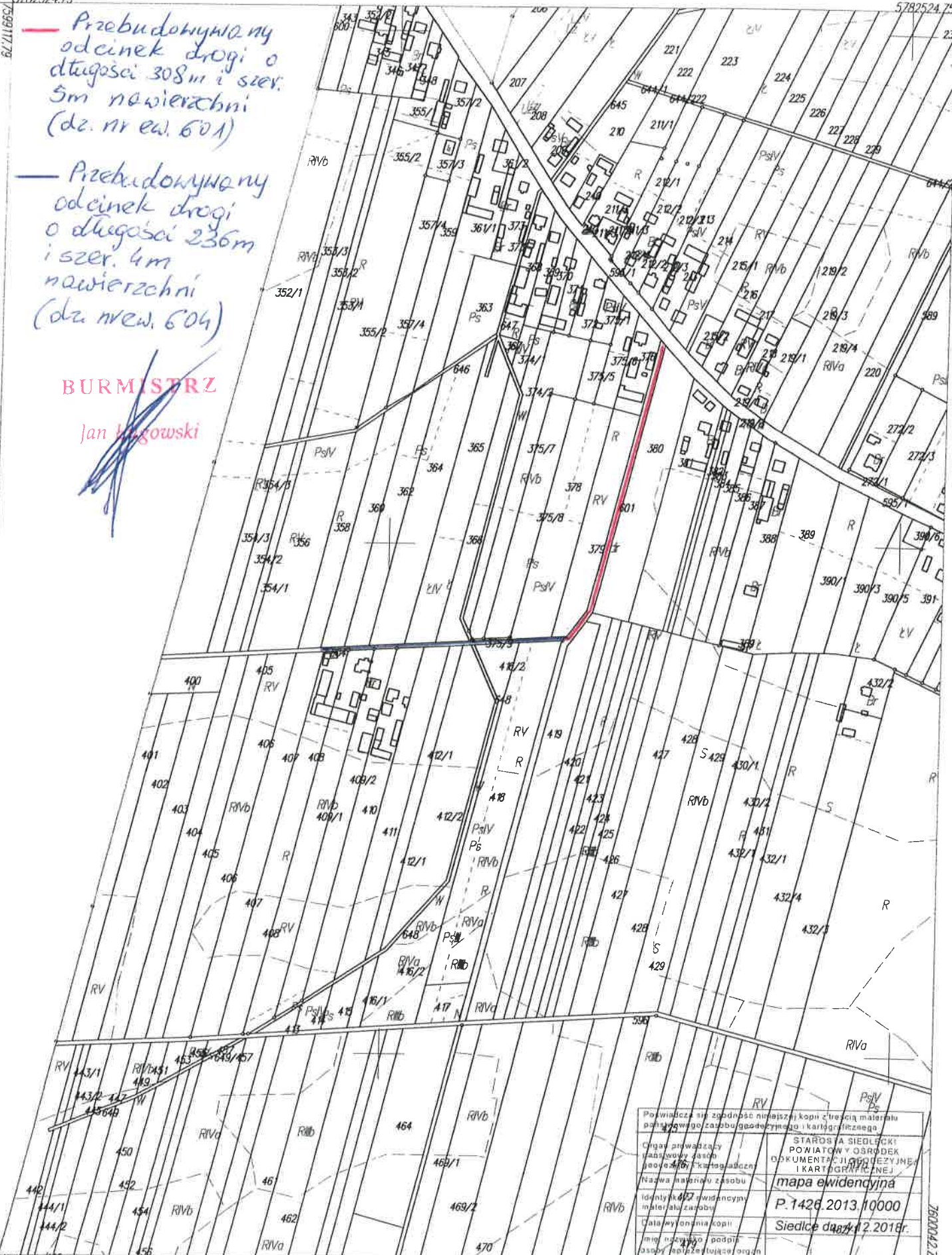


BURMISTRZ
Jan Jędrzejowski

— Przebudowany odcinek drogi o długości 308m i szer. 5m nawierzchni (dz. nr ew. 601)

— Przebudowany odcinek drogi o długości 236m i szer. 4m nawierzchni (dz. nr ew. 604)

BURMISTRZ
Jan Kąkowski



Pozwiera się zgodność niniejszej kopii z treścią materiału podstawowego zasobu geodezyjnego i kartograficznego.	
Organ prowadzący (nazwa i adres)	STAROSTA SIEDLECKI POWIATOWY OŚRODEK DOKUMENTACJI GEODEZYJNEJ I KARTOGRAFICZNEJ
Nazwa materiału zasobu	mapa ewidencyjna
Identyfikator ewidencyjny materiału zasobu	P.1426.2013.10000
Data wydania kopii	Siedlce dnia 12.2018r.
Imię i nazwisko podpisującego (osoba odpowiedzialna)	

województwo: mazowieckie
powiat: siedlecki
jednostka ewidencyjna: Mordy-obszar wiejski
obręb ewidencyjny: 142605_5.0008 Krzymosze
Nr kancelaryjny: G.6642.1990.2018

MAPA EWIDENCYJNA

Skala 1:5000

Teresa Płubiarczyk
Kierownik Wydziału Geodezji
i Kartograficznej

Dane ewidencyjne przedstawione na niniejszym dokumencie nie spełniają wymagań określonych w rozporządzeniu w sprawie ewidencji gruntów i budynków